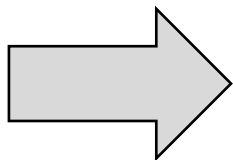


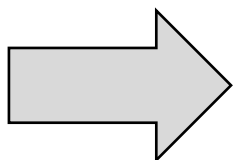
ESTRATÈGIA BARCELONA PER L'ACCESSIBILITAT UNIVERSAL 2022-2030

Desembre de 2021

BARCELONA, CIUTAT ACCESSIBLE



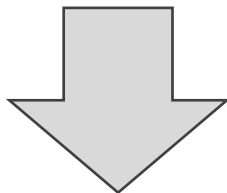
DIAGNOSI



**ESTRATÈGIA BARCELONA PER
L'ACCESSIBILITAT UNIVERSAL**

DIAGNOSI DEL PLA D'ACCESSIBILITAT UNIVERSAL

BARRERES ARQUITECTÒNIQUES



ACCESSIBILITAT UNIVERSAL

Analitza entorns, mitjans de transport, les comunicacions, els serveis i els productes

DIAGNOSI DEL PLA D'ACCESSIBILITAT UNIVERSAL

ABAST DE LA DIAGNOSI:

- ➔ **EQUIPAMENTS** 995 equipaments i serveis
- ➔ **VIA PÚBLICA** 1.100 Km de via pública
- ➔ **TRANSPORT** 2.451 parades de bus, 154 estacions de metro, 26 estacions de tramvia i 29 estacions de tren.

DIAGNOSI DEL PLA D'ACCESSIBILITAT UNIVERSAL

TRANSPORT

91% de la **xarxa ferroviària** disposa d'itineraris accessibles

- 91% estacions de metro amb itineraris accessibles
- 92% estacions de tramvia amb itineraris accessibles
- 95% estacions ferrocarrils de la Generalitat amb itineraris accessibles
- 89% estacions Renfe amb itineraris accessibles

54% de les **parades de bus** tenen marquesina

DIAGNOSI DEL PLA D'ACCESSIBILITAT UNIVERSAL

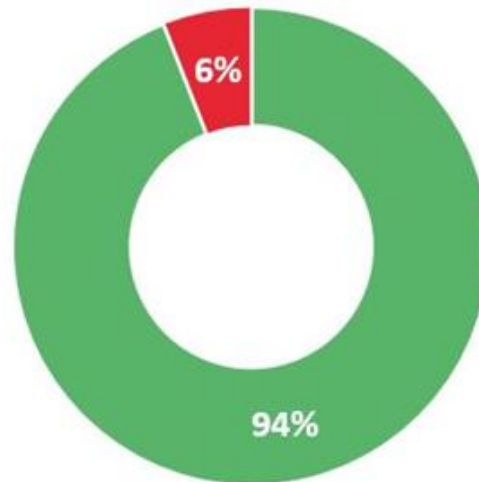
VIA PÚBLICA

- 1100 Km de carrers analitzats
- 69 barris
- 170.000 punts analitzats (en 10 indicadors)

DIAGNOSI DEL PLA D'ACCESSIBILITAT UNIVERSAL

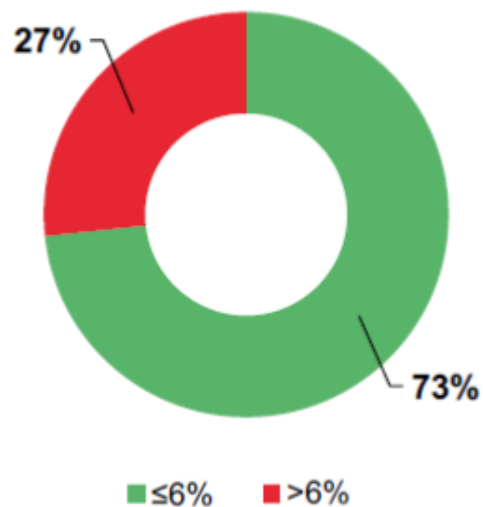
VIA PÚBLICA el 94% del paviment és accessible; és a dir, té una duresa, estabilitat adequades, i no té peces ni elements solts independentment del seu sistema constructiu, el que assegura la seva continuïtat i inexistència de ressalts.

■ Accessible ■ No accessible

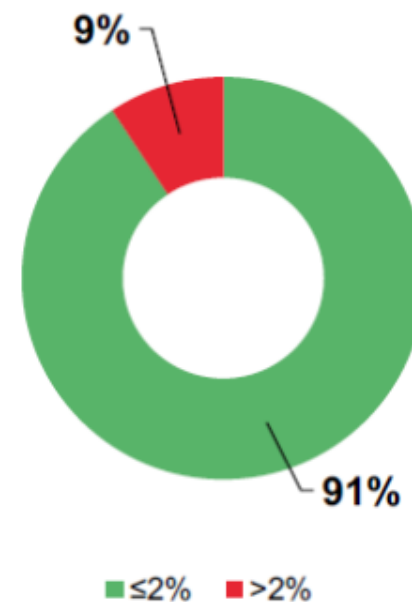


DIAGNOSI DEL PLA D'ACCESSIBILITAT UNIVERSAL

VIA PÚBLICA el les pujades i baixades pròpies de la topografia de la ciutat i les inclinacions de la secció de carrer.



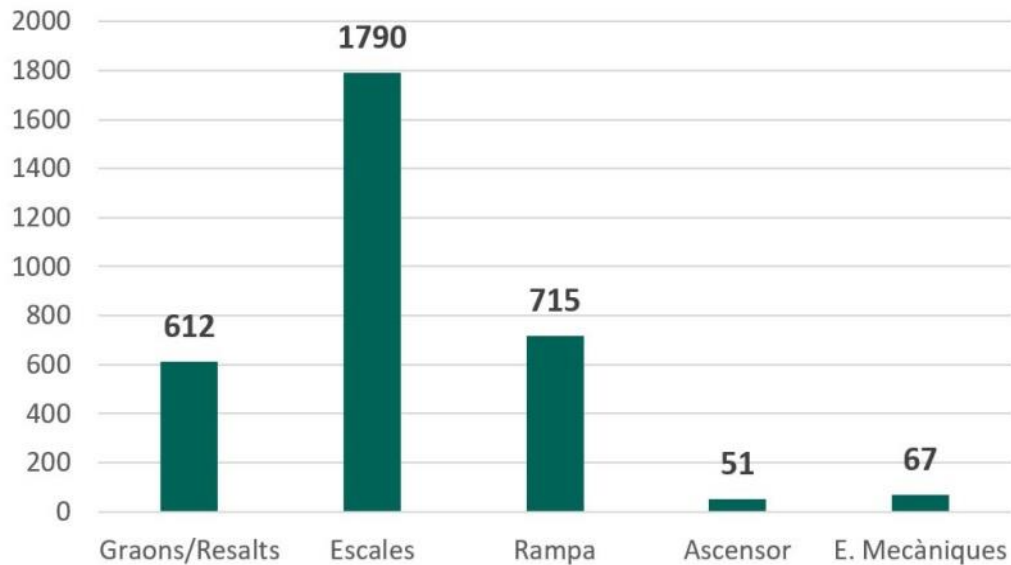
Longitudinals



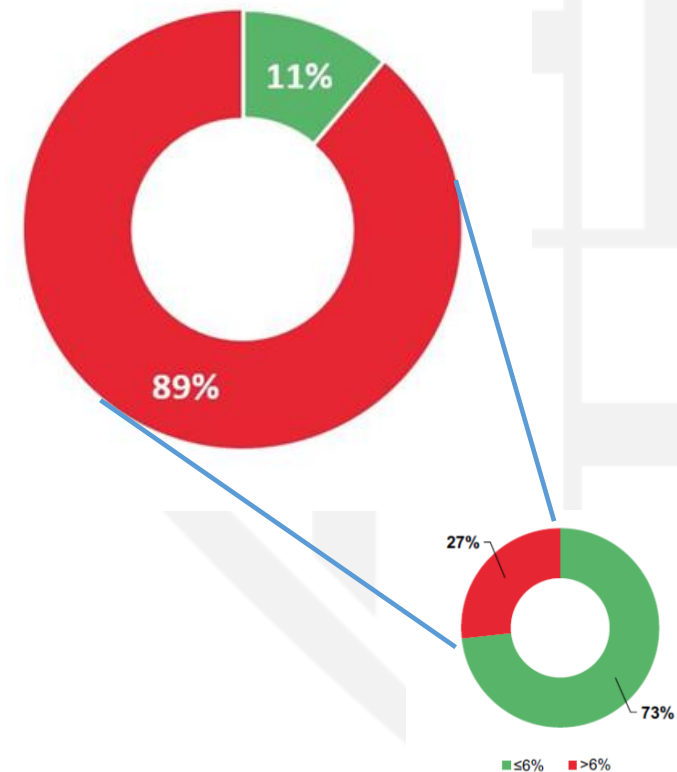
Transversals

DIAGNOSI DEL PLA D'ACCESSIBILITAT UNIVERSAL

VIA PÚBLICA. Canvis de nivell alteracions de la continuïtat del paviment per adaptar-se als canvis topogràfics



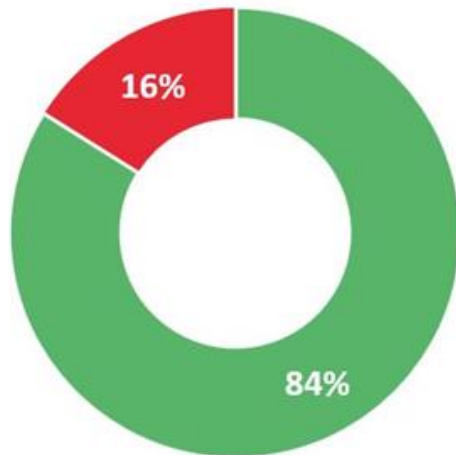
■ Accessible ■ No accessible



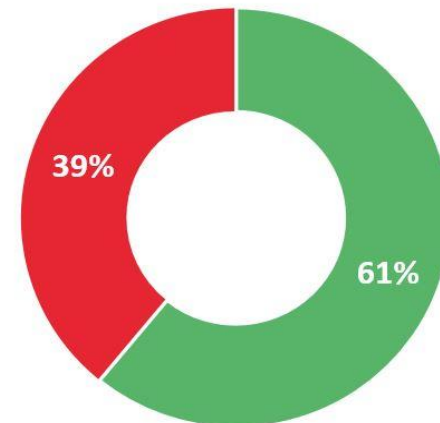
DIAGNOSI DEL PLA D'ACCESSIBILITAT UNIVERSAL

VIA PÚBLICA Guals (dels passos de vianants: model Barcelona)

■ No graó ■ Sí graó



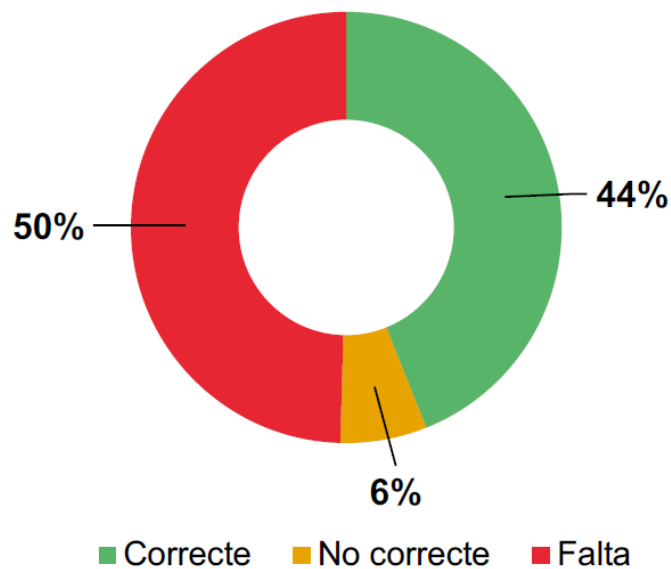
■ ≤ 12% ■ > 12%



Inclinació

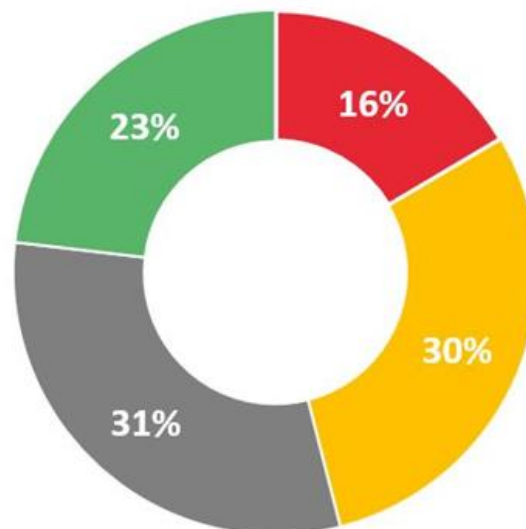
DIAGNOSI DEL PLA D'ACCESSIBILITAT UNIVERSAL

VIA PÚBLICA Paviment tàctil (element essencial per a l'orientació i la seguretat a la via pública)



DIAGNOSI DEL PLA D'ACCESSIBILITAT UNIVERSAL

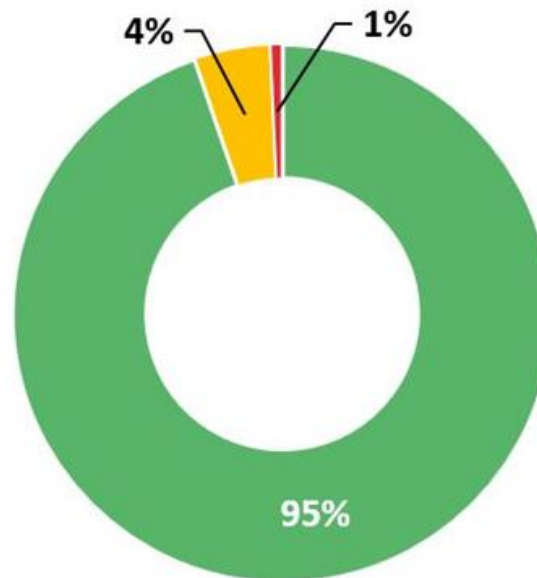
VIA PÚBLICA Obstacles i amplada lliure de pas (amplada de pas accessible a la via pública)



DIAGNOSI DEL PLA D'ACCESSIBILITAT UNIVERSAL

VIA PÚBLICA. Amplada illeta (espais d'espera fruit de la trobada de diferents carrers)

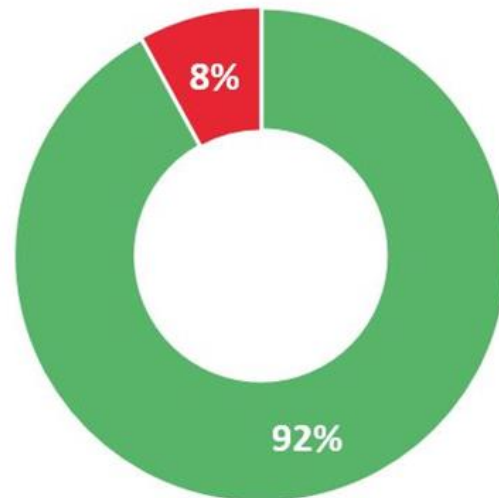
■ >1,80m ■ 1,20m<X<1,80m ■ <1,20m



DIAGNOSI DEL PLA D'ACCESSIBILITAT UNIVERSAL

VIA PÚBLICA Places reservades (genèriques, reservades a persones amb mobilitat reduïda)

■ Accessible ■ No accessible



Senyalització

CONCLUSIONS DIAGNOSI ACCESSIBILITAT UNIVERSAL

EQUIPAMENTS. Nivell de prioritat d'intervenció

Nivell 1

Seguretat i reducció de riscos

TRANSPORT

- Condicions de seguretat

MOBILITAT HORIZONTAL

- Eliminació obstacles
- Senyalització de risc

MOBILITAT VERTICAL

- Baranes i passamans
- Escales
- Ascensors i escales mecàniques

SERVEIS HIGIÈNICS

- Condicions de seguretat

EVACUACIÓ

- Itineraris senyalitzats
- Zones de refugi

Nivell 2

Autonomia i mobilitat

INFORMACIÓ

- Webs i APP AA, Atenció telefònica, Xarxes socials

TRANSPORT

- Mesures auxiliars a la mobilitat

ACCÉS

- Portes lleugeres/automàtiques
- Anells magnètics, Braille, lectura fàcil

MOBILITAT HORIZONTAL

- Plànols, maquetes i podotàctil
- Senyalització elements principals
- Paviment no reflectant

MOBILITAT VERTICAL

- Proteccions longitudinals

SERVEIS HIGIÈNICS

- Condicions d'autonomia

Nivell 3

Disseny de ciutat

INFORMACIÓ

- Webs i APP AAA

TRANSPORT

- Serveis personalitzats

ACCÉS

- Taulells 100% accessibles

MOBILITAT HORIZONTAL

- Elements de guiatge visuals i acústics (Cyberpass)
- Senyalització 100% accessible

PRODUCTES i SERVEIS

- Elements de suport
- Serveis a domicili

SERVEIS HIGIÈNICS

- 100% accessibles

ESTRATÈGIA BARCELONA PER L'ACCESSIBILITAT UNIVERSAL

- ✓ Document de treball: Diagnosi
- Governança: Entitats
- Codi d'accessibilitat de Catalunya
- Línies mestres de l'Estratègia Barcelona per l'accessibilitat universal



**SISTEMA DE GESTIÓ DE
L'ACCESSIBILITAT UNIVERSAL**

ESTRATÈGIA BARCELONA PER L'ACCESSIBILITAT UNIVERSAL

**ACCESSIBILITAT
FÍSICA**



**ACCESSIBILITAT
COMUNICATIVA I
COGNITIVA**

Espai públic

Serveis públics

Transport

ESTRATÈGIA BARCELONA PER L'ACCESSIBILITAT UNIVERSAL

- OBJECTIU** → Accessibilitat universal i ciutat inclusiva
- REPTE** → Dissenyar, participadament, l'estratègia per l'accessibilitat universal
- RESULTAT** → Pla d'Accessibilitat Universal de Barcelona

ESTRATÈGIA BARCELONA PER L'ACCESSIBILITAT UNIVERSAL

AGRAÏMENTS

- ❖ Treballadors i treballadores amb discapacitat
- ❖ Personal tècnic
- ❖ Arquitectes
- ❖ La XAVI i entitats
- ❖ Serveis municipals

Gràcies per la vostra col·laboració!



**Ajuntament
de Barcelona**