

ACCIONS DE MOBILITAT AL GÒTIC, I SANT PERE, SANTA CATERINA I LA RIBERA

A PARTIR DE MITJANS DE JUNY

Fem compatibles les diferents modalitats de desplaçament amb l'objectiu de prioritzar els vianants i el transport sostenible. Aquestes accions estan basades en el Pla de Mobilitat de Ciutat Vella per crear un model de mobilitat adaptat als barris.




MÉS ESPAIS PER ALS VIANANTS I LES BICICLETES

- 1 Més hores sense vehicles** regulant el seu accés
- 2 Nous espais per a la càrrega i descàrrega** de mercaderies i limitació horària
- 3 Canvis de sentit de circulació** a l'interior dels barris
- 4** Es complementa la **xarxa per a bicicletes**

REGULACIÓ DE L'ACCÉS DE COTXES I MOTOS AL BARRI

- 1 Accés restringit de dilluns a dissabte** de 7.00 a 9.30 h i de 12.30 a 21.00 h, excepte veïnatge, pàrquings i vehicles autoritzats
I diumenge de 6.00 a 22.00 h



Distribució Urbana de Mercaderies (DUM)

MÉS ZONES DE CÀRREGA I DESCÀRREGA AMB LIMITACIÓ HORÀRIA Distribució Urbana de Mercaderies (DUM)

- 2 Regulació horària**
Interior del barri de 9.30 a 12.30 h
Perímetre de 8.00 a 20.00 h

3 CANVIS DE SENTIT DE CIRCULACIÓ A 14 CARRERS




Gòtic

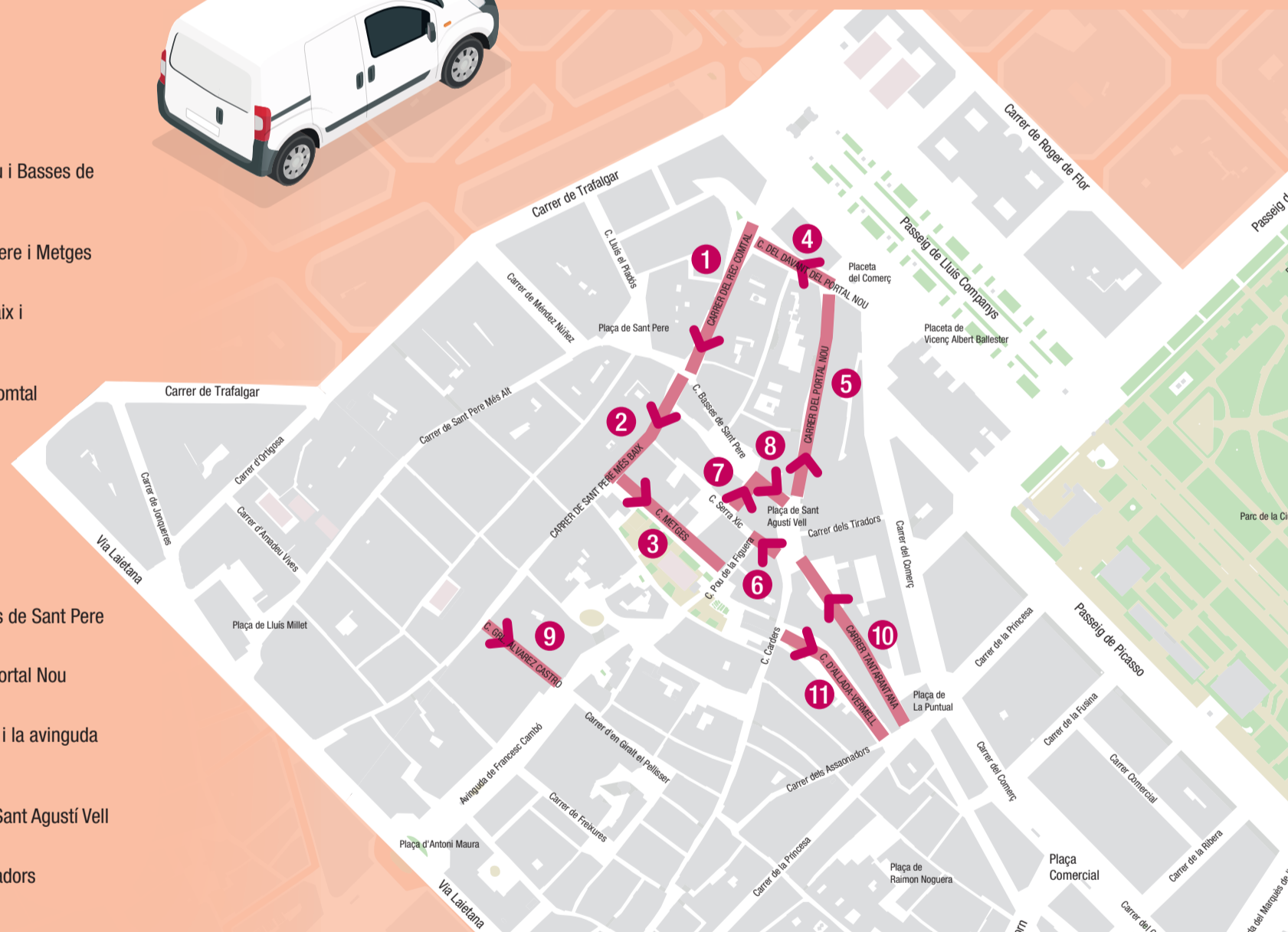
- 1 c. Carabassa** entre els carrers Escudellers i Ample
- 2 ptge. Escudellers** entre els carrers de Josep Pijoan i Escudellers
- 3 c. d'en Rull** entre els carrers Nou de Sant Francesc i Còdols



Sant Pere, Santa Caterina i la Ribera

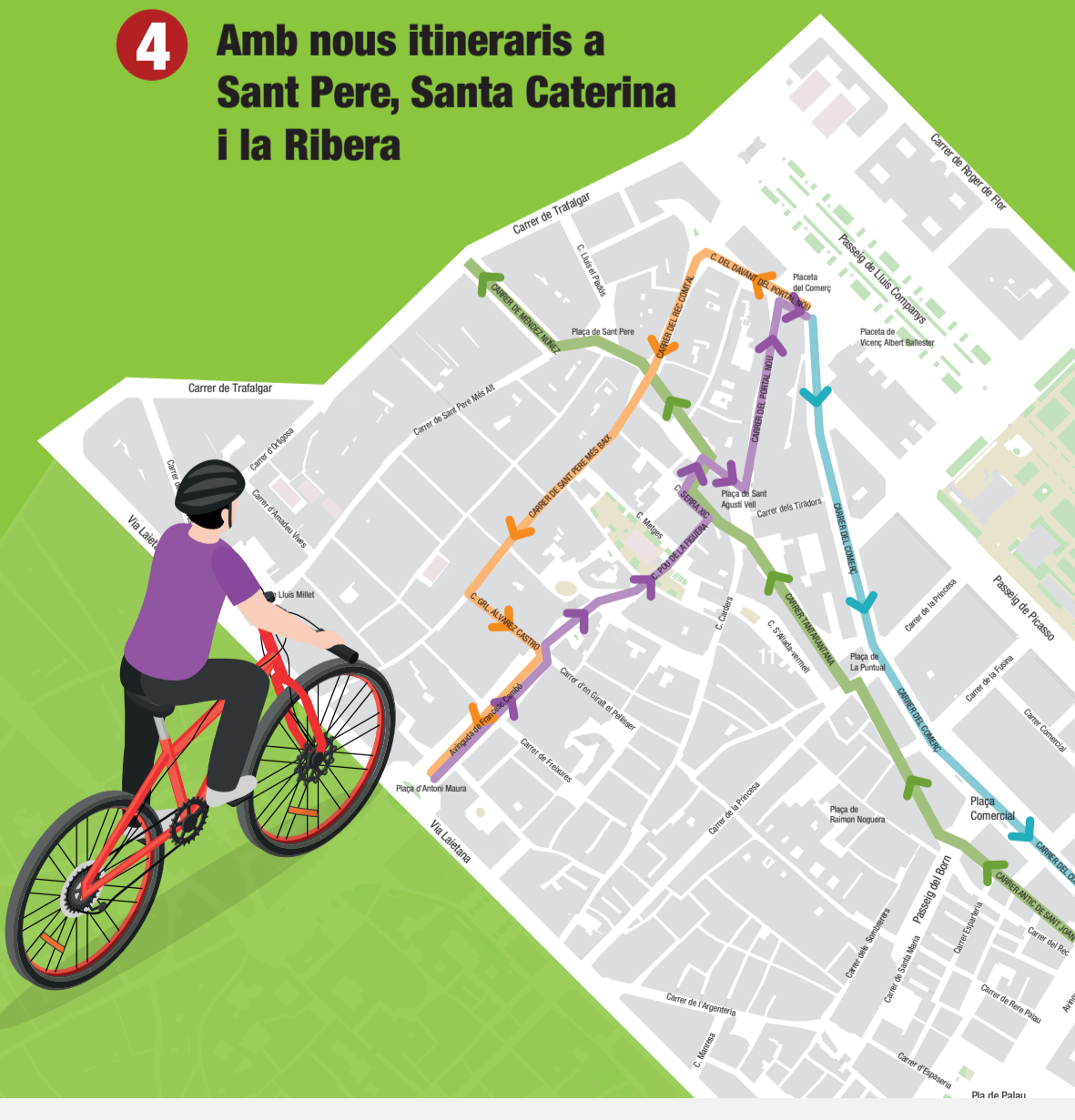


- 1 c. del Rec Comtal** entre els carrers Davant Portal Nou i Basses de Sant Pere
- 2 c. de Sant Pere Més Baix** entre els carrers Basses de Sant Pere i Metges
- 3 c. Metges** entre els carrers Sant Pere Més Baix i Pou de la Figuera
- 4 c. Davant Portal Nou** entre els carrers Portal Nou i Rec Comtal
- 5 c. Portal Nou** entre el carrer Davant Portal Nou i la plaça de Sant Agustí Vell
- 6 c. Serra Xic** entre el carrer Pou de la Figuera i la plaça Sant Agustí Vell
- 7 pl. Marquilles** entre els carrers Serra Xic i Basses de Sant Pere
- 8 c. Basses de Sant Pere** entre la plaça Marquilles i carrer Portal Nou
- 9 c. General Álvarez de Castro** entre el carrer Sant Pere Més Baix i laavinguda Francesc Cambó
- 10 c. Tantarantana** entre el carrer Princesa i la plaça Sant Agustí Vell
- 11 c. Allada-Vermell** entre els carrers Carders i Assaonadors



ES COMPLEMENTA LA XARXA PER A BICICLETES

4 Amb nous itineraris a Sant Pere, Santa Caterina i la Ribera



Itineraris verticals:

- Sentit muntanya:** c. Antic de Sant Joan, c. del Rec, c. Tantarantana, pl. de Sant Agustí Vell, c. Serra Xic, pl. de Marquilles, Basses de Sant Pere, pl. de Sant Pere i c. de Méndez Núñez.
- Sentit mar:** c. de Comerç.

Itineraris horitzontals:

- Sentit Llobregat:** c. de Davant de Portal Nou, c. del Rec Comtal, c. de Sant Pere Més Baix, c. General Álvarez Castro i av. Francesc Cambó.
- Sentit Besòs:** av. de Francesc Cambó, c. de Gombau, c. Pou de la Figuera, c. Serra Xic, pl. de Marquilles, c. Basses de Sant Pere, c. de Portal Nou i c. de Davant de Portal Nou.

