



Ajuntament
de Barcelona

SERVEI D'ARQUEOLOGIA DE BARCELONA

Comissió Consultiva de Ciutat Vella
3 d'octubre de 2018



01

Resum 2017

B

C

N



Carrer Ample, 11-13. Estructures alt imperials. Foto: Vanesa Triay Olives



Plaça de la Verònica. Borsí. Muralla i torres romanes. Foto: Vanesa Triay.



Carrer del Sotstinent Navarro. Fotos: Jordi Ramos.



Carrer de l'Argenteria / Plaça de l'Àngel. Fossat romà. Foto: Joan Piera.



Carrer de l'Argenteria / Plaça de l'Àngel. Fossat romà. Foto: Joan Piera.



Carrer de Sant Sever, 10. Estructures alt imperials. Foto: Jordi Ardiaca.



Carrer del Regomir, 6. Muralla baix imperial; rebliment interior. Foto: Núria Cabañas.



Carrer del Regomir, 6. Muralla baix imperial; parament exterior. Foto: Núria Cabañas.



Carrer de la Flor de Lliri 1-3. Mur del segle V dC. Foto: Marta Merino.



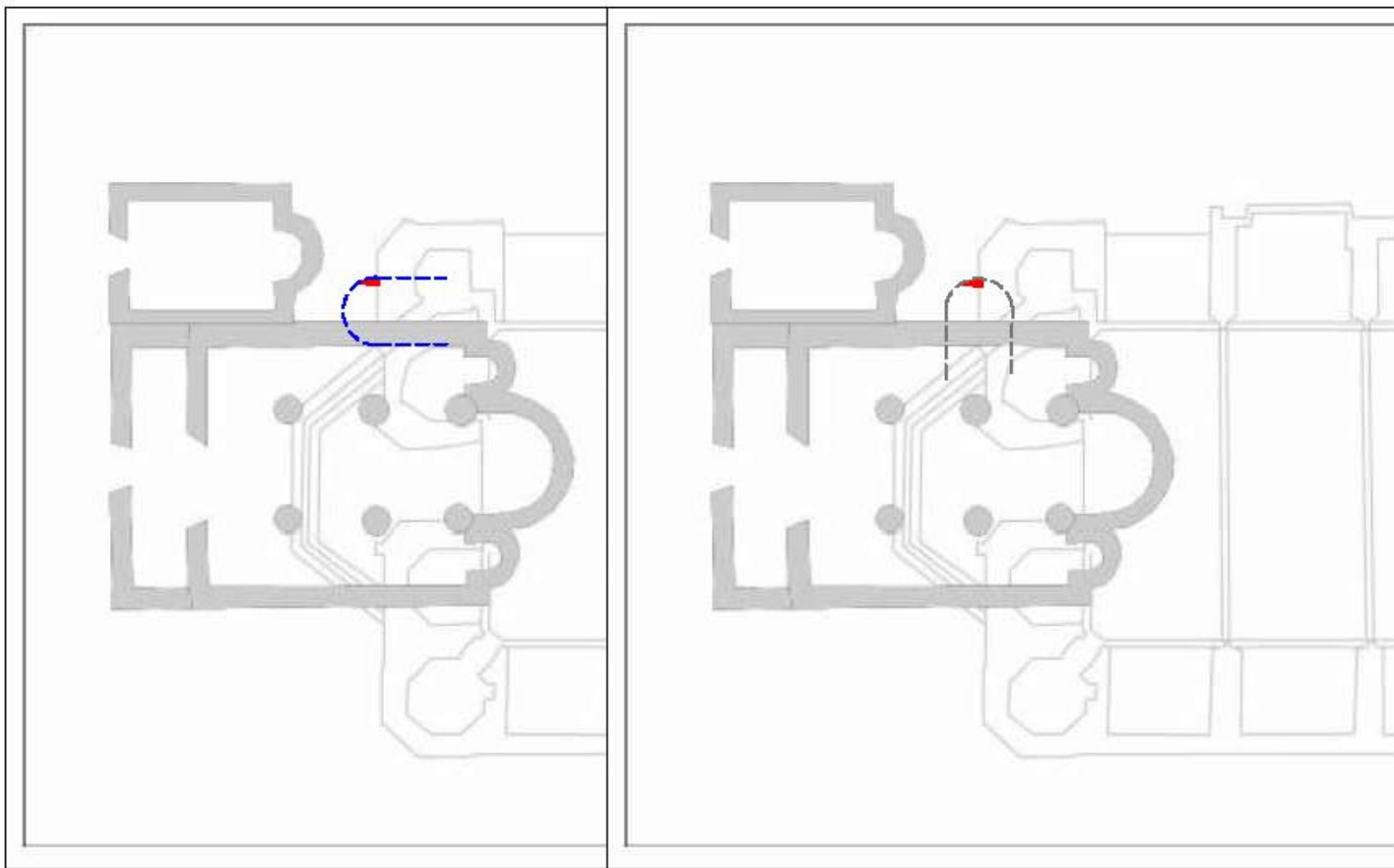
Carrer del Correu Vell, 3. Estructures de cronologia romana. Foto: Esther Medina

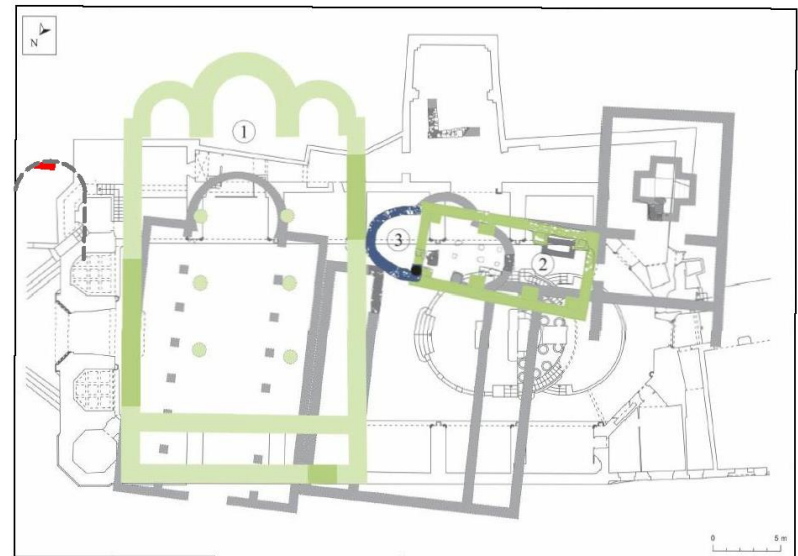
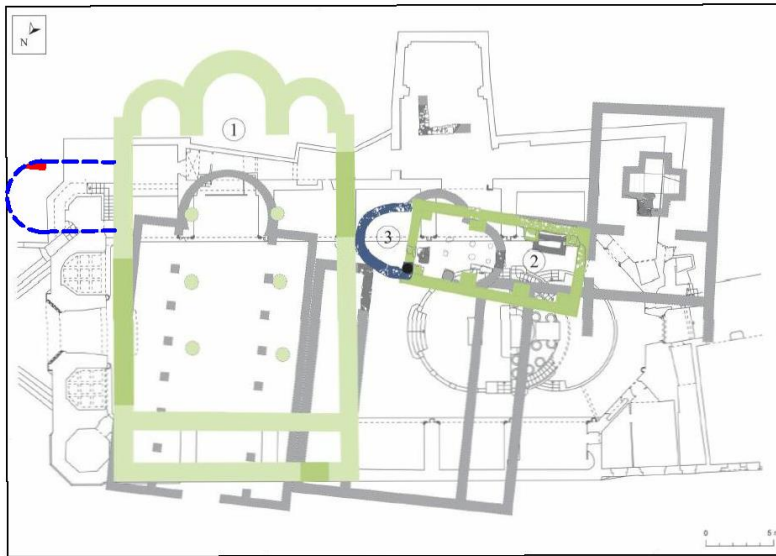


Palma de Sant Just / plaça de Sant Just. Absis romànic. Foto: Roser Arcos.



Palma de Sant Just / plaça de Sant Just. Absis romànic. Foto: Roser Arcos.










Antic Mercat del Born. Rec Comtal. Fotografia: Antoni Fernández / Emiliano Hinojo. ¹⁸



Antic Mercat del Born. Rec Comtal. Fotografia: Antoni Fernández / Emiliano Hinojo.





UE 1149

ÀMBIT 5

N





Carrer de l'Argenteria / Plaça de l'Àngel. Estructures medievals. Foto: Joan Piera.



Comissió consultiva de Ciutat Vella. 3 d'octubre de



Carrer de l'Argenteria / Plaça
de l'Àngel



Carrer de Sant Pau, 120-126 / Carrer de les Flors 1-11. Retall s. XIV-XIV. Foto: Núria Cabañas.



Carrer Llàstics, 7-9. Espai que ocupaven les botes de fusta. Foto: Adriana Vilardell.



Carrer del Comerç 27-33, 60-68. El carrer d'en Cruanyes: la Casa Cruilley, en primer terme, i la Casa Santamaria, en segon terme. Foto: Sergio Arroyo



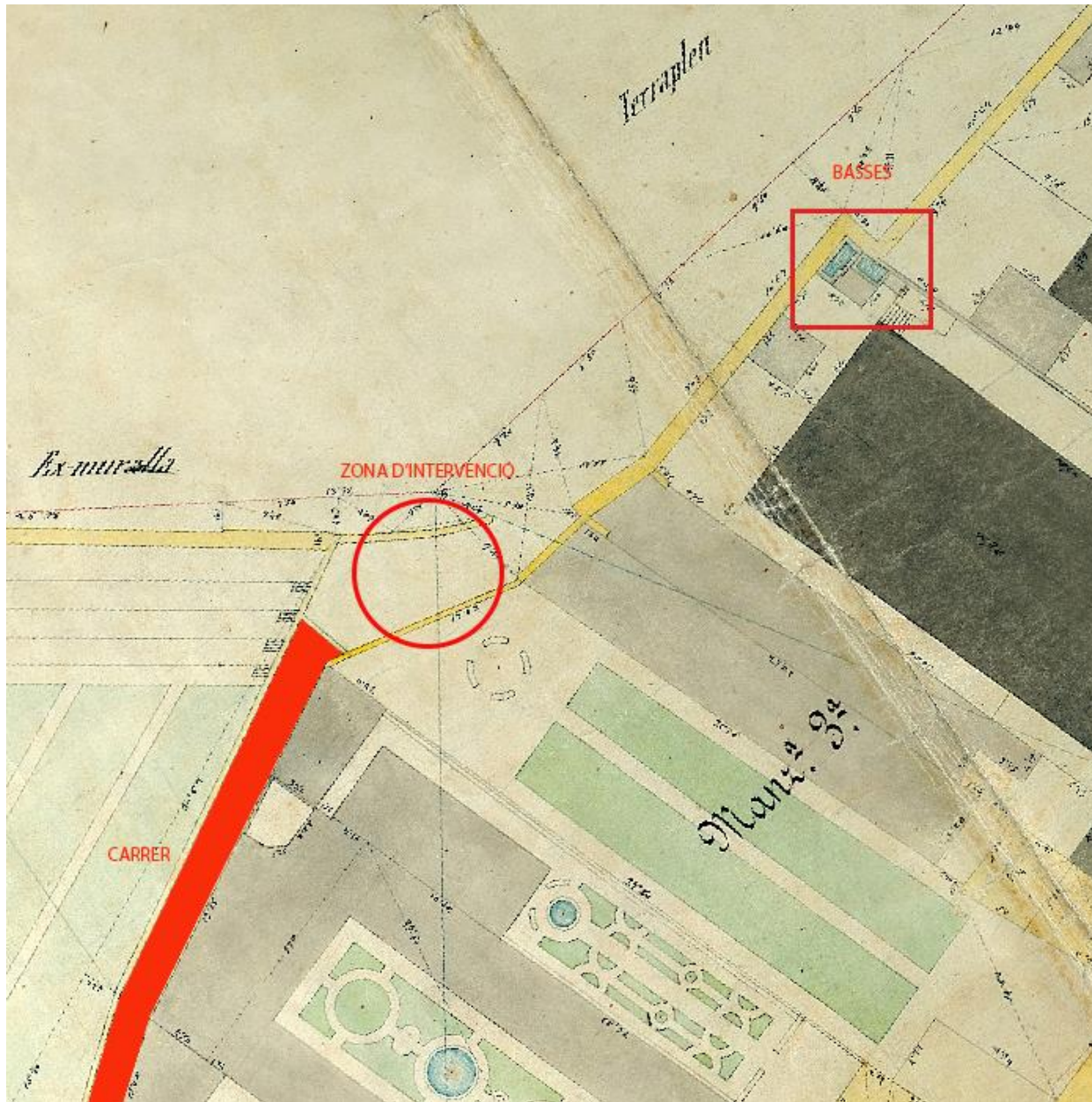




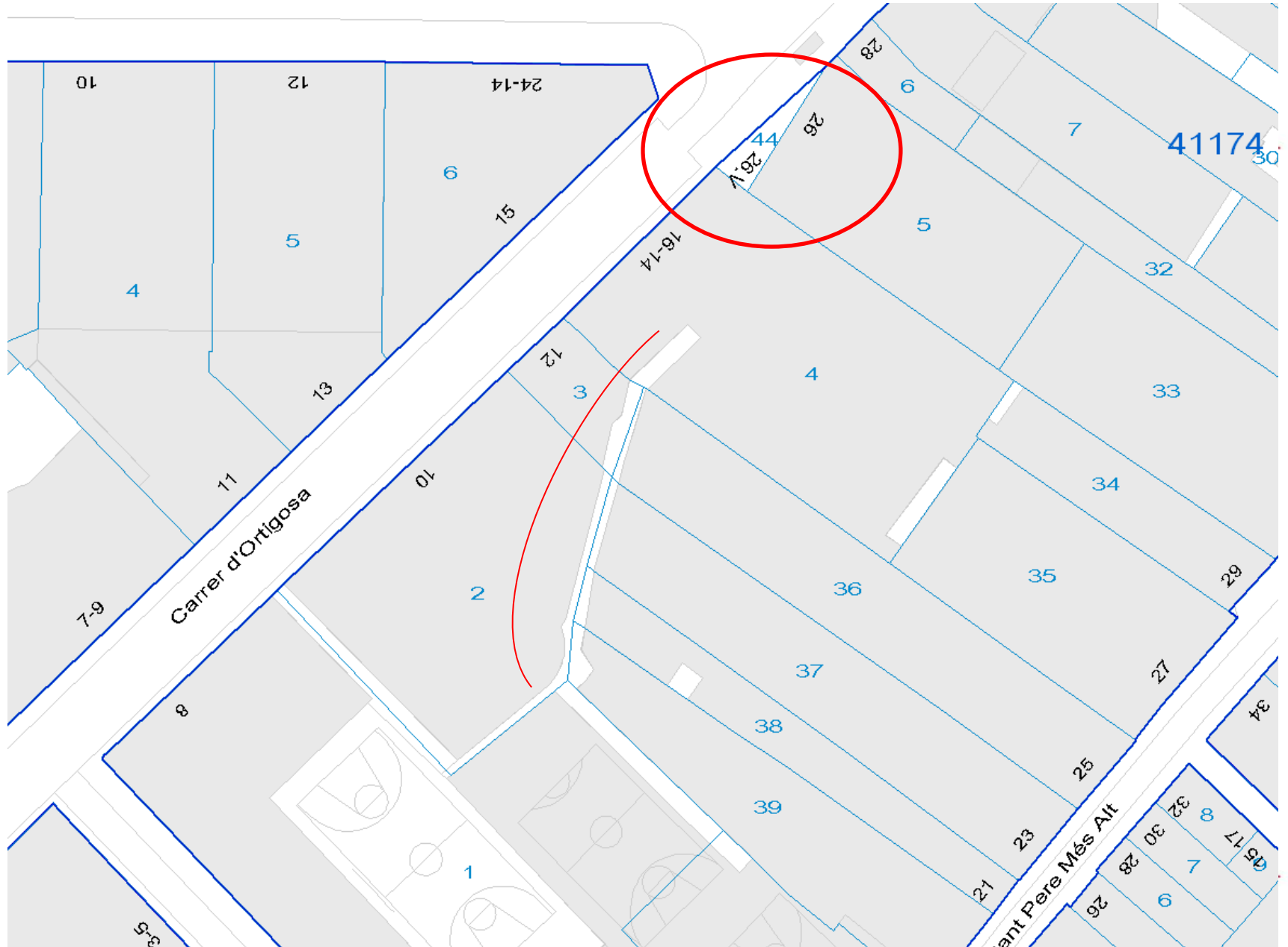
Carrer de la Canuda, 41-47. Palau Solterra-Barberà. Estructures domèstiques del segle XVII.²⁹
Foto: Antoni Bosch.



Carrer de la Canuda, 41-47. Palau Solterra-Barberà.
Fossa tardoromana amb doble inhumació. Foto:
Antoni Bosch.



Carrer de Trafalgar,
26.
Quarterons de
Garriga i Roca
(AHCB).





Carrer de Trafalgar, 26. Mur de l'edificació baix medieval amb les nombroses reformes d'època moderna. Foto: Esteve Nadal.





Jardins de Victoria de los Ángeles. Taller d'Antoni Tarrés. Basses i molí. Foto: Ramón Álvarez (UB).



02

Intervencions 2018

B

C

N



← → InPrivate http://cartaarqueologica.bcn.cat/ Buscar...

Carta Arqueològica de Barc... x

Google (3) Google (2) amazon.co.uk Low Prices ... Google Amazon.co.uk - Online S...


Ajuntament de Barcelona La Ciutat L'Ajuntament Turisme Negocis Tràmits Més

+ - Mapa Satèl·lit icc OpenStreetMap Parcel·lari

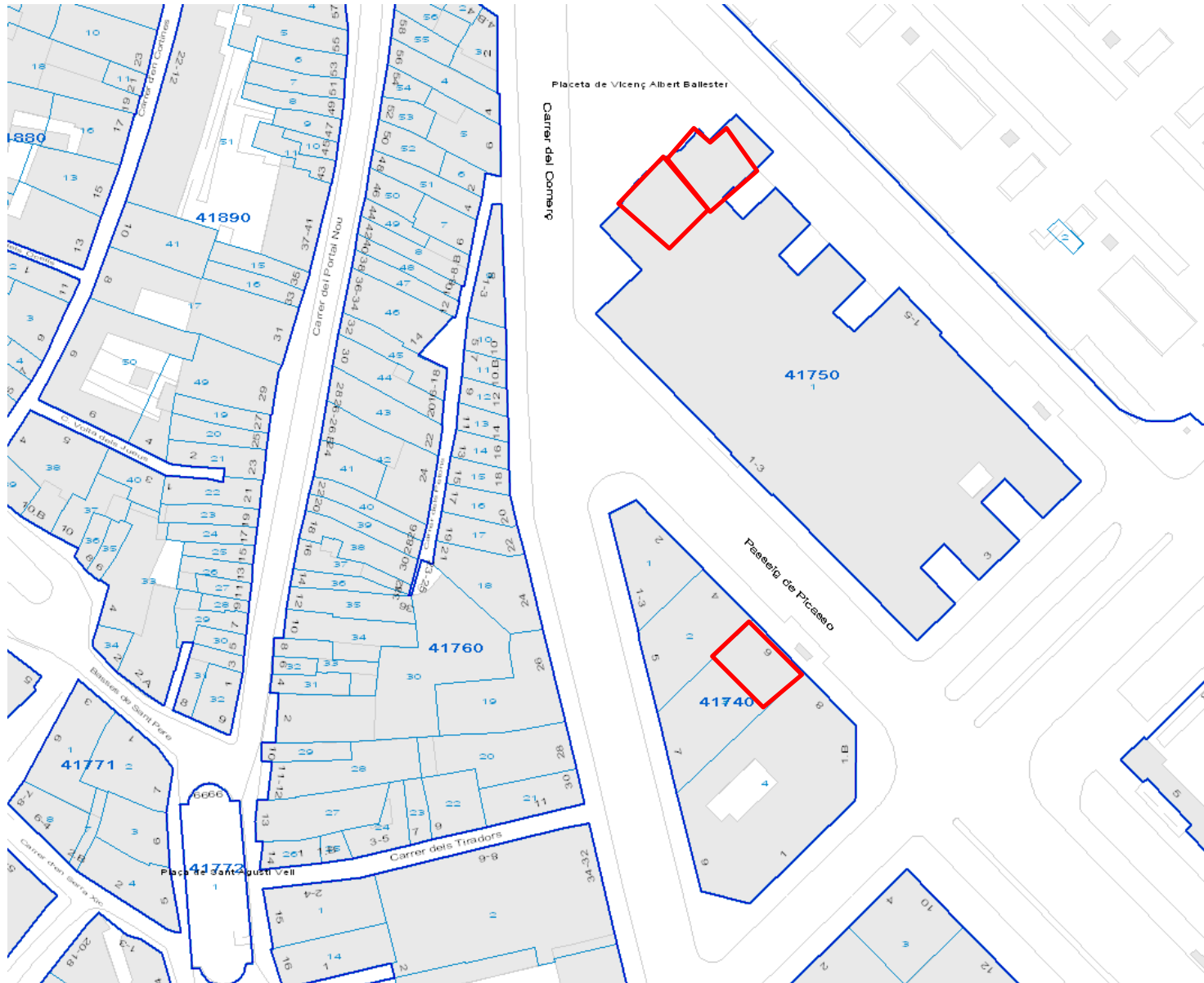
CARTA ARQUEOLÒGICA DE BARCELONA + 3000 punts d'interès arqueològic

Google

Es possible que la imatge estigui subjecta a drets d'autor 20 m



Carrer del Comerç, 7 / passeig de Picasso, 6 (1997-98)



Passeig de Lluís Companys / Passeig de Picasso. Jutjats Vells





Passeig de Lluís Companys / Passeig de Picasso. Jutjats Vells. Foto. Jordi Serra.



Comissió consultiva de Ciutat Vella. 3 d'octubre de 2018



Passeig de Lluís Companys / Passeig de Picasso. Palau de Belles Arts.



Passeig de Lluís Companys / Passeig de Picasso. Palau de Belles Arts. Foto: Jordi Serra.



Ajuntament
de Barcelona

B