



INFORME COMERÇ 2003

BARCELONA

MINORISTA

SERVEIS

QUADRE 0.1.0.1

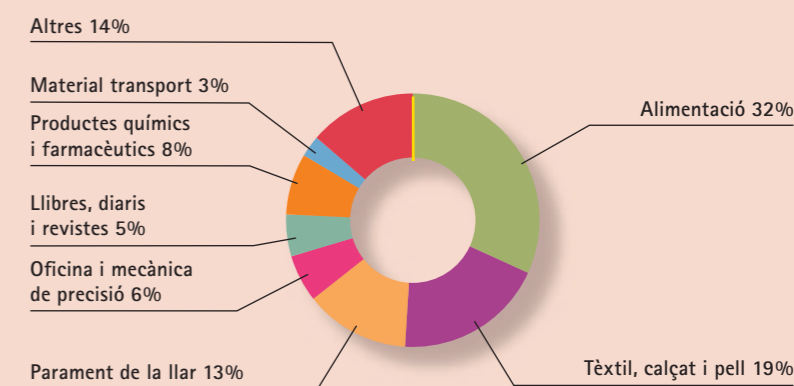
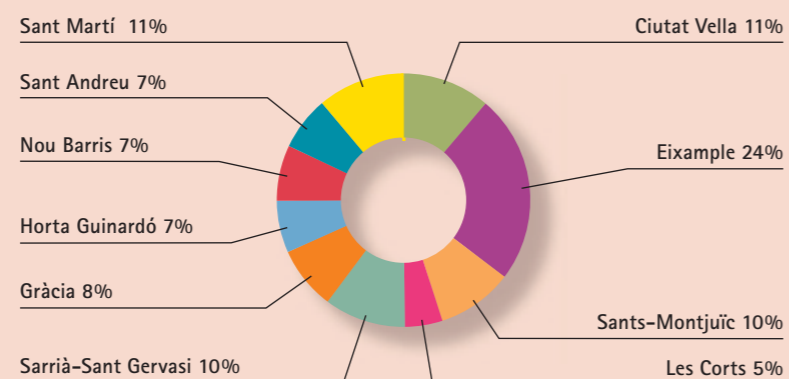
BARCELONA

COMERÇ MINORISTA 2003

BARCELONA: LLICÈNCIES DE COMERÇ MINORISTA

Districtes	Alimentació	%	Tèxtil, calçat i pell	%	Parament de la llar	%	Oficina i mecànica de precisió	%	Llibres, diaris i revistes	%	Productes químics i farmacèutics	%	Material transport	%	Altres	%	Total
Ciutat Vella	1.364	11,78	833	11,97	537	11,04	139	6,33	223	11,49	229	8,04	31	3,13	722	14,47	4.078
Eixample	2.329	20,12	1.734	24,91	1.301	26,75	684	31,16	533	27,46	621	21,80	269	27,20	1.300	26,06	8.771
Sants-Montjuïc	1.276	11,02	571	8,20	463	9,52	196	8,93	183	9,43	279	9,80	111	11,22	450	9,02	3.529
Les Corts	504	4,35	297	4,27	224	4,61	169	7,70	108	5,56	137	4,81	84	8,49	223	4,47	1.746
Sarrià-Sant Gervasi	957	8,27	952	13,68	496	10,20	269	12,26	187	9,63	280	9,83	124	12,54	510	10,22	3.775
Gràcia	987	8,53	560	8,05	395	8,12	169	7,70	141	7,26	256	8,99	55	5,56	371	7,44	2.934
Horta-Guinardó	926	8,00	409	5,88	294	6,04	120	5,47	105	5,41	225	7,90	57	5,76	279	5,59	2.415
Nou Barris	976	8,43	486	6,98	322	6,62	98	4,46	120	6,18	223	7,83	50	5,06	305	6,11	2.580
Sant Andreu	838	7,24	480	6,90	319	6,56	133	6,06	118	6,08	218	7,65	73	7,38	317	6,35	2.496
Sant Martí	1.420	12,27	638	9,17	513	10,55	218	9,93	223	11,49	380	13,34	135	13,65	512	10,26	4.039
Total	11.577	100,00	6.960	100,00	4.864	100,00	2.195	100,00	1.941	100,00	2.848	100,00	989	100,00	4.989	100,00	36.363

Font: IAE 2003 Departament Estadística. Explotació Direcció Comerç i Consum



QUADRE 0.1.0.2

BARCELONA

COMERÇ MINORISTA 2003

BARCELONA: DISTRIBUCIÓ SUPERFÍCIE (M²)

Districtes	Alimentació	Tèxtil, calçat i pell	Parament de la llar	Oficina i mecànica de precisió	Llibres, diaris i revistes	Productes químics i farmacèutics	Material transport	Altres	Total
Ciutat Vella	57.414	104.556	50.921	11.547	11.773	18.444	3.393	69.415	327.463
Eixample	187.434	147.826	176.168	70.246	35.652	53.735	61.328	221.378	953.767
Sants-Montjuïc	96.156	36.817	56.496	13.630	6.201	28.433	26.855	53.845	318.433
Les Corts	37.097	26.086	24.582	16.859	6.459	13.325	21.061	112.573	258.042
Sarrià-Sant Gervasi	70.430	70.897	55.418	17.969	10.752	24.200	19.750	41.275	310.691
Gràcia	58.891	36.957	39.183	10.978	5.710	18.683	7.639	25.769	203.810
Horta-Guinardó	52.280	21.029	27.730	5.743	2.988	15.137	6.881	20.250	152.038
Nou Barris	71.890	29.298	35.563	4.821	3.081	17.189	8.378	21.033	191.253
Sant Andreu	69.164	42.906	36.384	10.481	3.798	21.852	20.028	78.316	282.929
Sant Martí	100.228	60.495	59.460	22.318	8.247	39.167	32.136	99.404	421.455
Total	800.984	576.867	561.905	184.592	94.661	250.165	207.449	743.257	3.419.880

Font: IAE 2003 Departament Estadística. Explotació Direcció Comerç i Consum

QUADRE 0.1.0.3

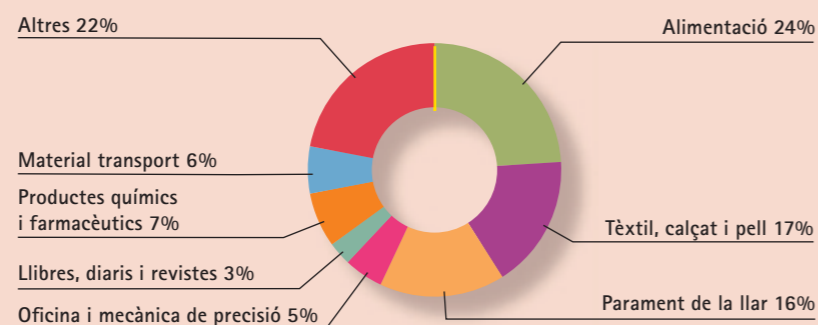
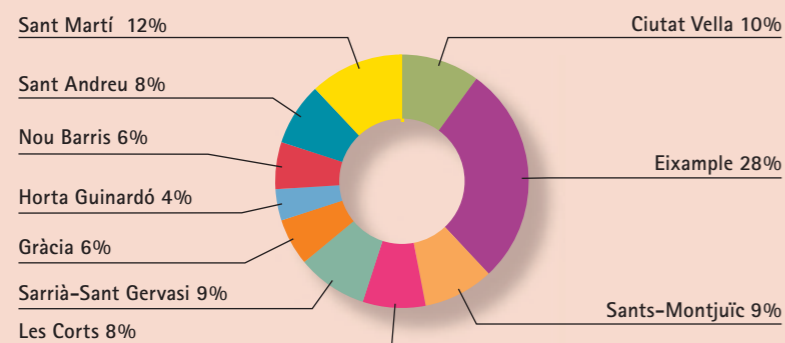
BARCELONA

COMERÇ MINORISTA 2003

BARCELONA: SUPERFÍCIE MITJANA (M²)

Districtes	Alimentació	Tèxtil, calçat i pell	Parament de la llar	Oficina i mecànica de precisió	Llibres, diaris i revistes	Productes químics i farmacèutics	Material transport	Altres
Ciutat Vella	42	126	95	83	53	81	109	96
Eixample	80	85	135	103	67	87	228	170
Sants-Montjuïc	75	64	122	70	34	102	242	120
Les Corts	74	88	110	100	60	97	251	505
Sarrià-Sant Gervasi	74	74	112	67	57	86	159	81
Gràcia	60	66	99	65	40	73	139	69
Horta-Guinardó	56	51	94	48	28	67	121	73
Nou Barris	74	60	110	49	26	77	168	69
Sant Andreu	83	89	114	79	32	100	274	247
Sant Martí	71	95	116	102	37	103	238	194
Superfície mitjana	69	83	116	84	49	88	210	149

Font: IAE 2003 Departament Estadística. Explotació Direcció Comerç i Consum



QUADRE 0.1.1.1

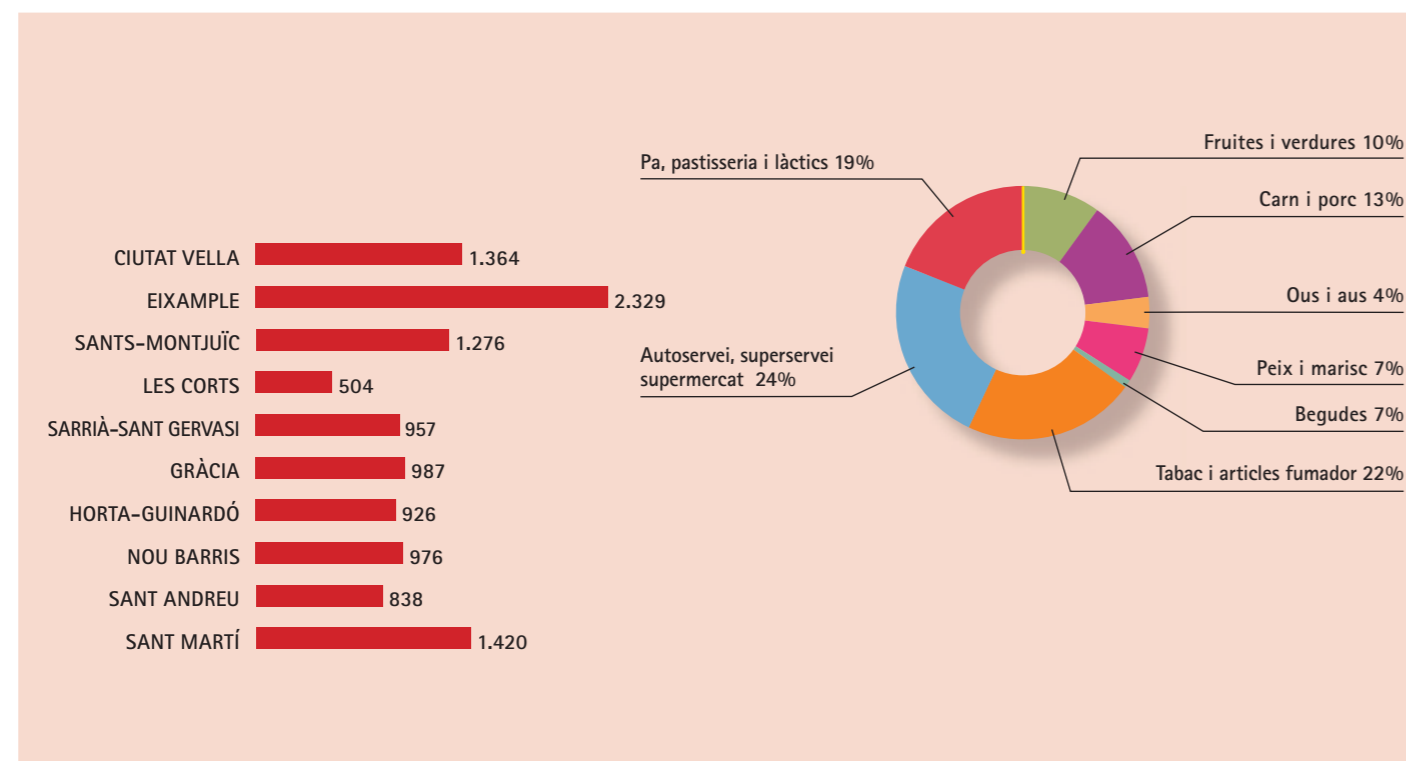
BARCELONA

ALIMENTACIÓ

LLICÈNCIES DE COMERÇ MINORISTA

Districtes	Fruites i verdures	Carn i porc	Ous i aus	Peix i marisc	Begudes	Tabac i articles fumador	Autoservei, superservei, supermercat	Pa, pastisseria i làctics	Total
CIUTAT VELLA	146	188	49	112	18	296	328	227	1.364
EIXAMPLE	224	286	79	150	31	633	521	405	2.329
SANTS-MONTJUÏC	126	171	46	81	13	265	320	254	1.276
LES CORTS	37	45	13	25	5	164	106	109	504
SARRIÀ-SANT GERVASI	84	104	27	58	6	267	212	199	957
GRÀCIA	110	151	47	95	7	174	226	177	987
HORTA-GUINARDÓ	106	149	36	72	9	121	252	181	926
NOU BARRIS	134	161	38	82	10	117	226	208	976
SANT ANDREU	82	111	24	61	6	173	207	174	838
SANT MARTÍ	145	195	56	106	10	289	335	284	1.420
TOTAL	1.194	1.561	415	842	115	2.499	2.733	2.218	11.577

Font: IAE 2003 Departament Estadística. Explotació Direcció Comerç i Consum



QUADRE 0.1.2.1

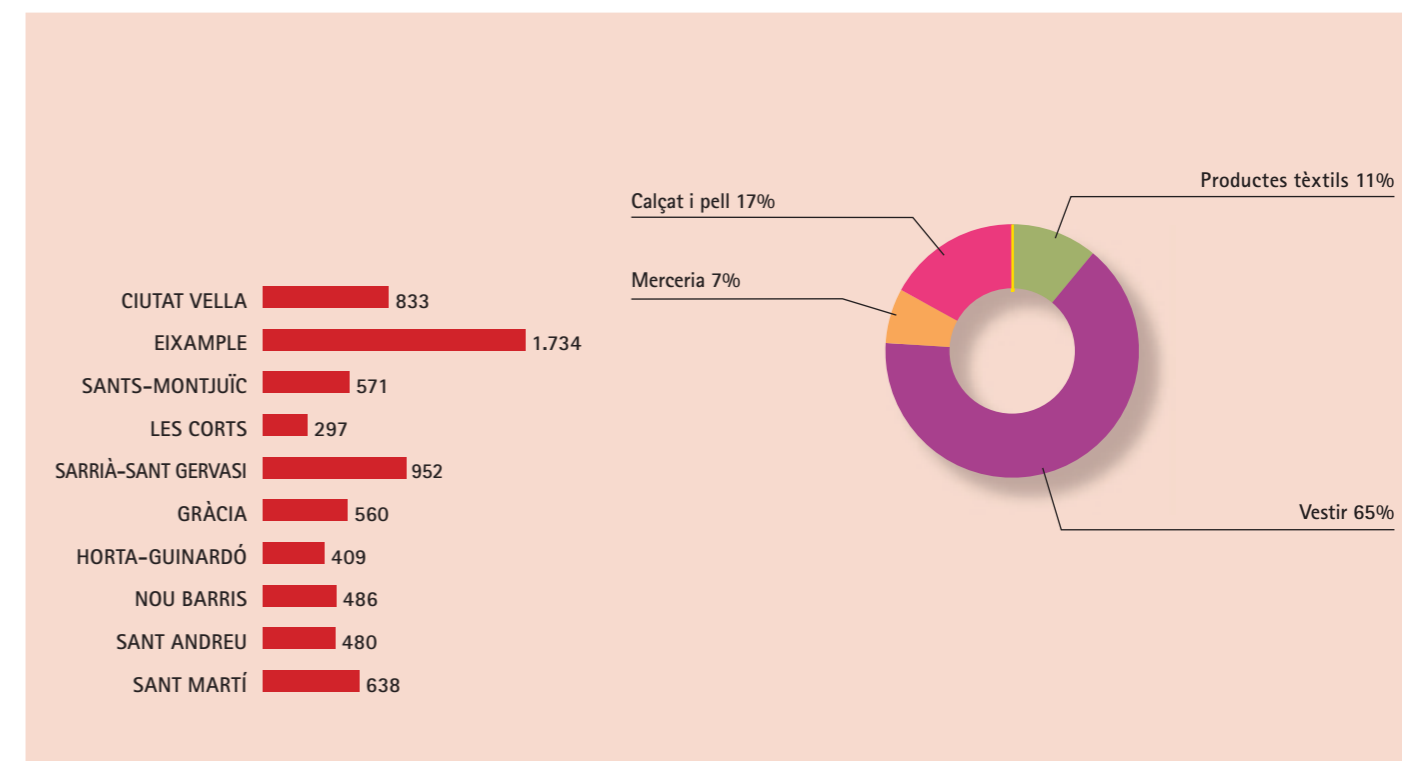
BARCELONA

TÈXTEL, CALÇAT I PELL

LLICÈNCIES DE COMERÇ MINORISTA

Districtes	Productes tèxtils	Vestir	Merceria	Calçat i pell	Total
CIUTAT VELLA	71	565	34	163	833
EIXAMPLE	169	1.132	127	306	1.734
SANTS-MONTJUÏC	91	333	48	99	571
LES CORTS	28	197	20	52	297
SARRIÀ-SANT GERVASI	104	634	54	160	952
GRÀCIA	49	362	46	103	560
HORTA-GUINARDÓ	58	245	45	61	409
NOU BARRIS	81	284	46	75	486
SANT ANDREU	64	291	41	84	480
SANT MARTÍ	84	400	52	102	638
TOTAL	799	4.443	513	1.205	6.960

Font: IAE 2003 Departament Estadística. Explotació Direcció Comerç i Consum



QUADRE 0.1.3.1

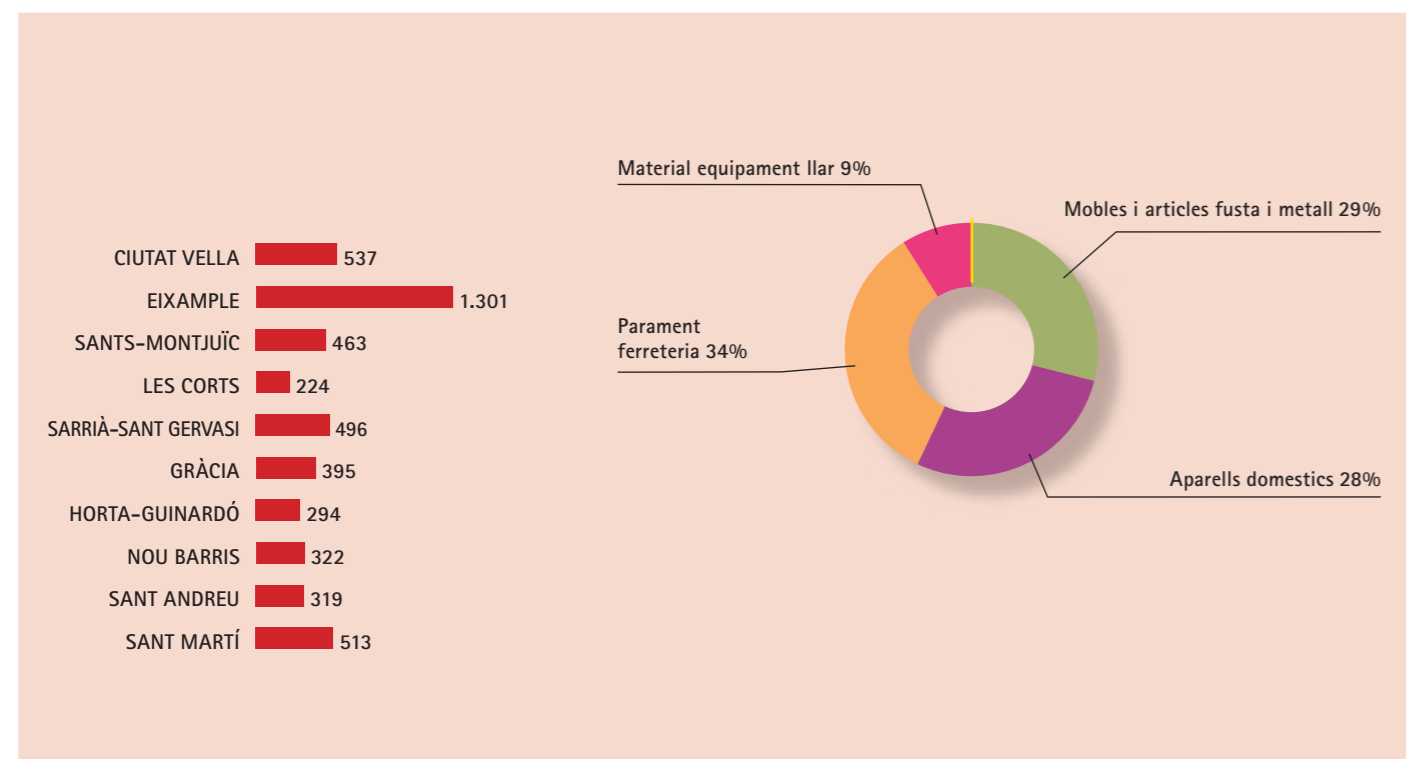
BARCELONA

PARAMENT DE LA LLAR

LLICÈNCIES DE COMERÇ MINORISTA

Districtes	Mobles i articles fusta i metall	Aparells domèstics	Parament ferreteria	Material equipament llar	Total
CIUTAT VELLA	79	121	316	21	537
EIXAMPLE	428	373	403	97	1.301
SANTS-MONTJUÏC	121	129	157	56	463
LES CORTS	76	64	71	13	224
SARRIÀ-SANT GERVASI	177	152	141	26	496
GRÀCIA	104	109	144	38	395
HORTA-GUINARDÓ	70	86	99	39	294
NOU BARRIS	101	93	97	31	322
SANT ANDREU	96	84	107	32	319
SANT MARTÍ	139	159	153	62	513
TOTAL	1.391	1.370	1.688	415	4.864

Font: IAE 2003 Departament Estadística. Explotació Direcció Comerç i Consum



QUADRE 0.1.4.1

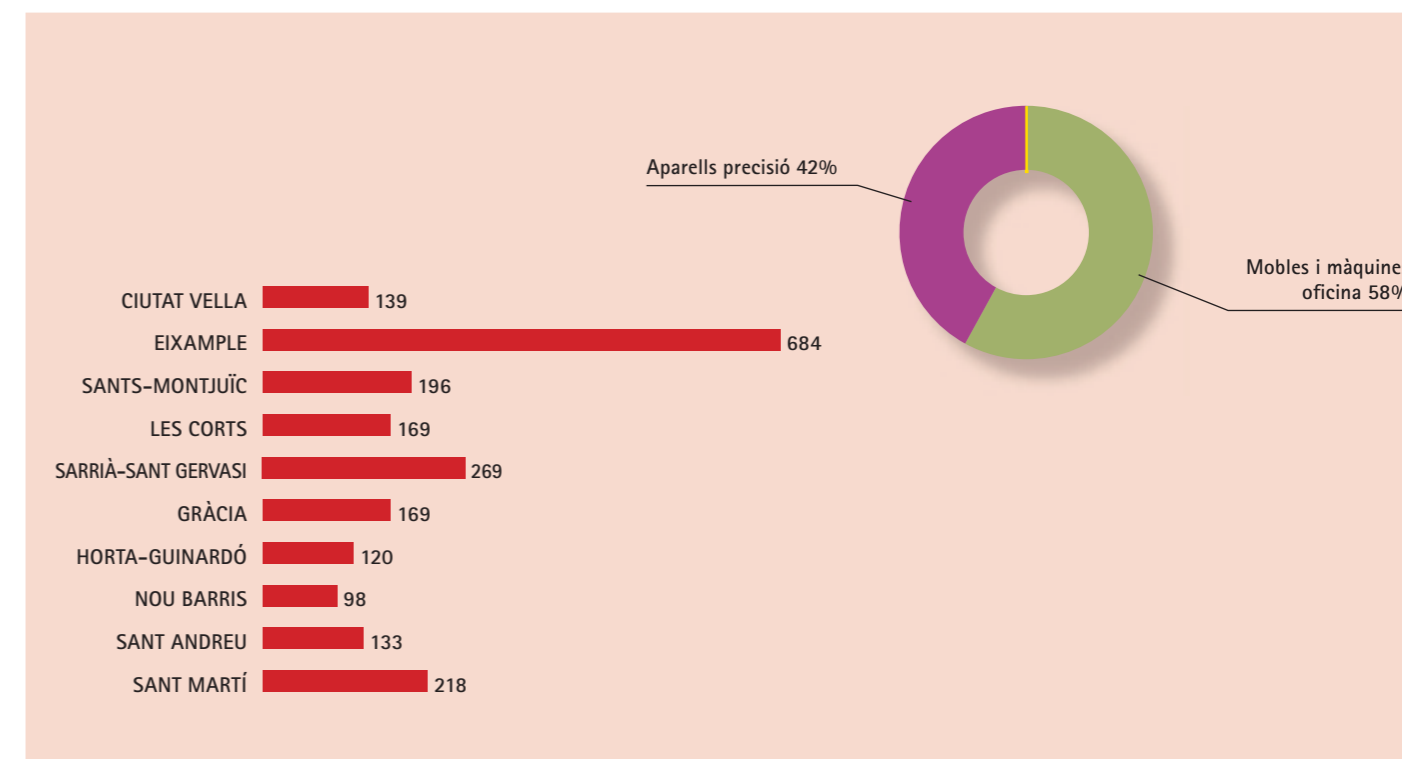
BARCELONA

OFICINA I MECÀNICA de PRECISIÓ

LLICÈNCIES DE COMERÇ MINORISTA

Districtes	Mobles i màquines oficina	Aparells precisió	Total
CIUTAT VELLA	55	84	139
EIXAMPLE	444	240	684
SANTS-MONTJUÏC	124	72	196
LES CORTS	115	54	169
SARRIÀ-SANT GERVASI	162	107	269
GRÀCIA	78	91	169
HORTA-GUINARDÓ	67	53	120
NOU BARRIS	50	48	98
SANT ANDREU	65	68	133
SANT MARTÍ	120	98	218
TOTAL	1.280	915	2.195

Font: IAE 2003 Departament Estadística. Explotació Direcció Comerç i Consum



QUADRE 0.1.5.1

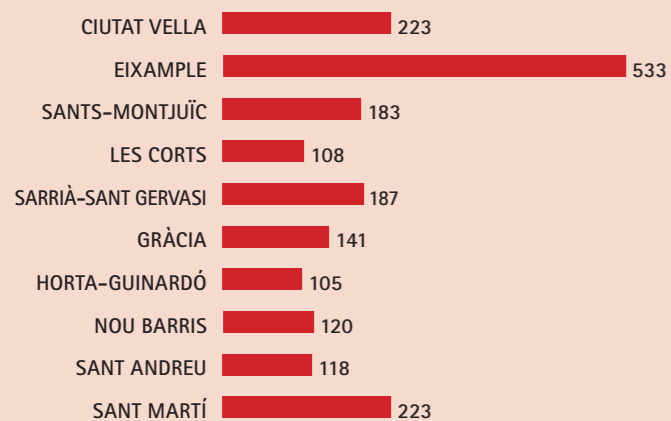
BARCELONA

LLIBRES, DIARIS I REVISTES

LLICÈNCIES DE COMERÇ MINORISTA

Districtes	Llibres i diaris
CIUTAT VELLA	223
EIXAMPLE	533
SANTS-MONTJUÏC	183
LES CORTS	108
SARRIÀ-SANT GERVASI	187
GRÀCIA	141
HORTA-GUINARDÓ	105
NOU BARRIS	120
SANT ANDREU	118
SANT MARTÍ	223
TOTAL	1.941

Font: IAE 2003 Departament Estadística. Explotació Direcció Comerç i Consum



QUADRE 0.1.6.1

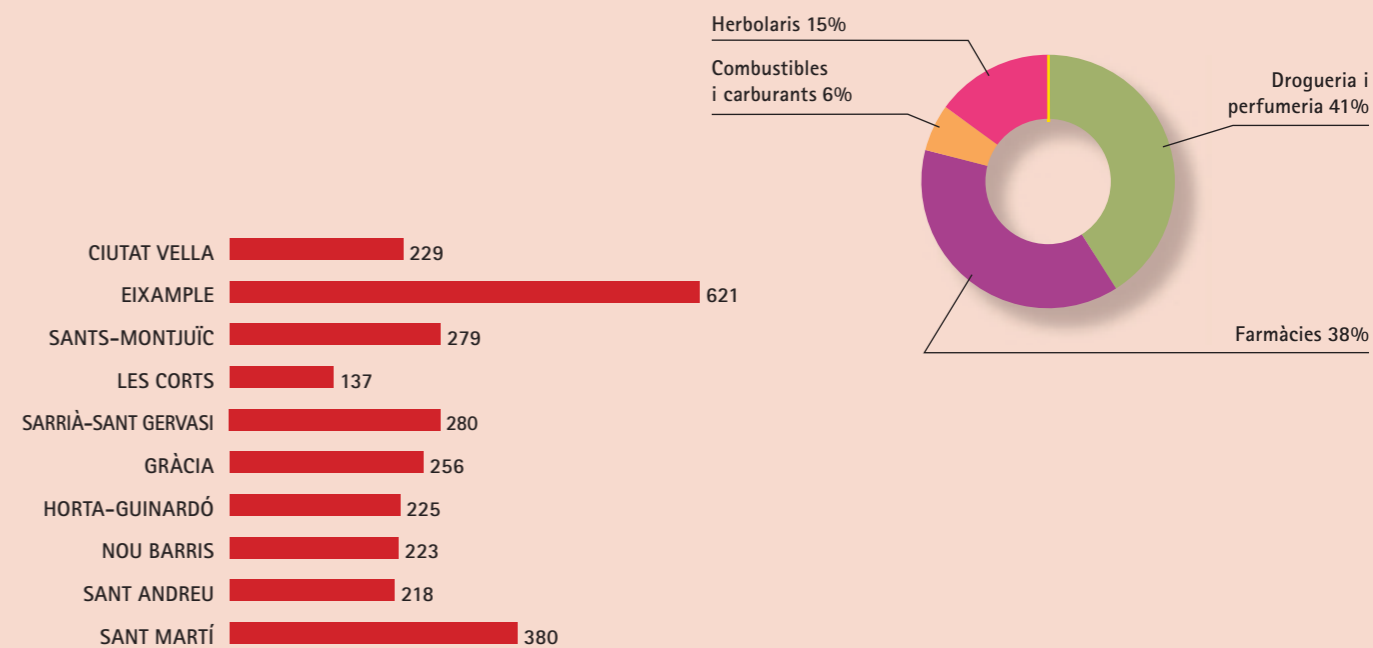
BARCELONA

PRODUCTES QUÍMICS I FARMACÈUTICS

LLICÈNCIES DE COMERÇ MINORISTA

Districtes	Drogueria i perfumeria	Farmàcies	Combustibles i carburants	Herbolaris	Total
CIUTAT VELLA	107	90	2	30	229
EIXAMPLE	276	202	31	112	621
SANTS-MONTJUÏC	94	99	33	53	279
LES CORTS	54	61	10	12	137
SARRIÀ-SANT GERVASI	130	111	10	29	280
GRÀCIA	108	91	11	46	256
HORTA-GUINARDÓ	88	104	10	23	225
NOU BARRIS	89	89	11	34	223
SANT ANDREU	76	90	16	36	218
SANT MARTÍ	156	141	41	42	380
TOTAL	1.178	1.078	175	417	2.848

Font: IAE 2003 Departament Estadística. Explotació Direcció Comerç i Consum



QUADRE 0.1.7.1

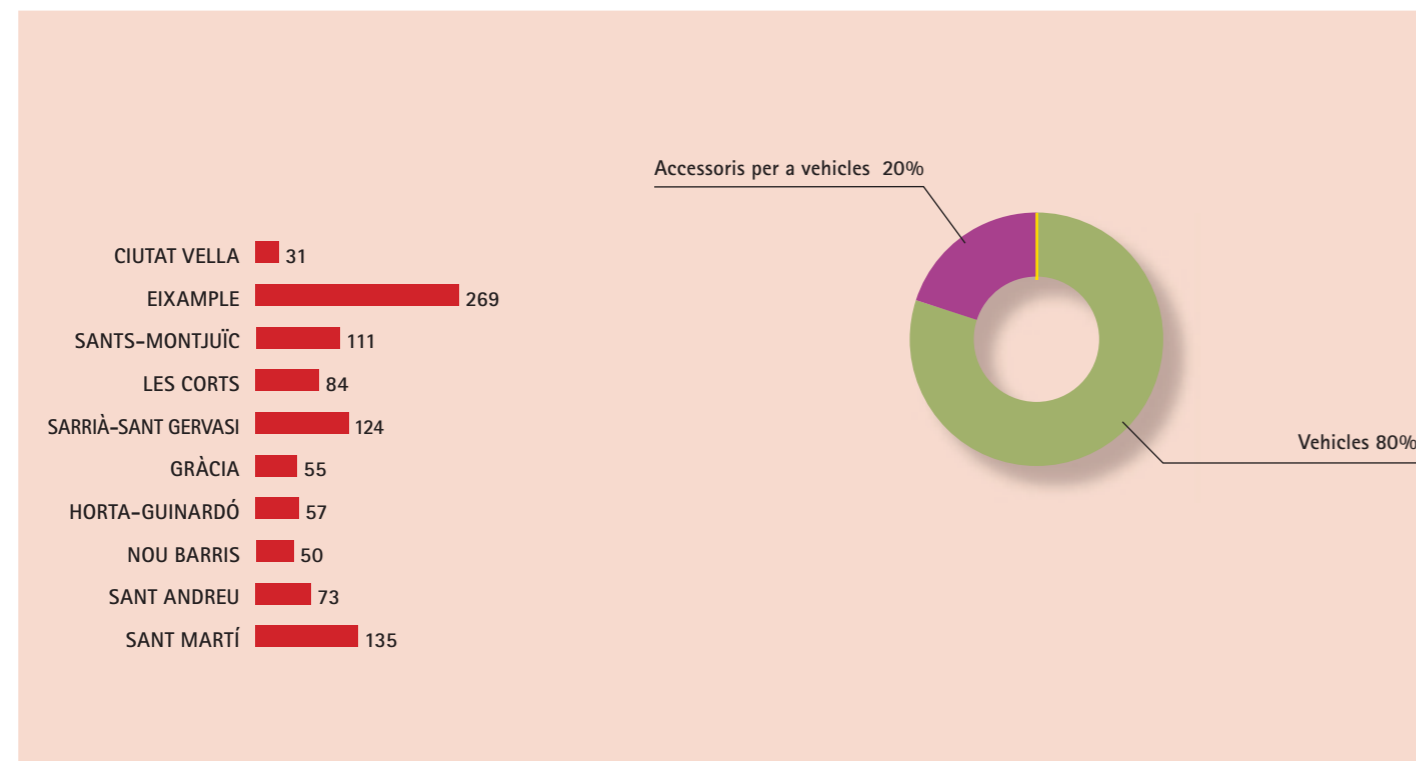
BARCELONA

MATERIAL TRANSPORT

LLICÈNCIES DE COMERÇ MINORISTA

Districtes	Vehicles	Accessoris per a vehicles	Total
CIUTAT VELLA	27	4	31
EIXAMPLE	214	55	269
SANTS-MONTJUÏC	85	26	111
LES CORTS	68	16	84
SARRIÀ-SANT GERVASI	109	15	124
GRÀCIA	46	9	55
HORTA-GUINARDÓ	42	15	57
NOU BARRIS	32	18	50
SANT ANDREU	58	15	73
SANT MARTÍ	113	22	135
TOTAL	794	195	989

Font: IAE 2003 Departament Estadística. Explotació Direcció Comerç i Consum



QUADRE 0.1.8.1

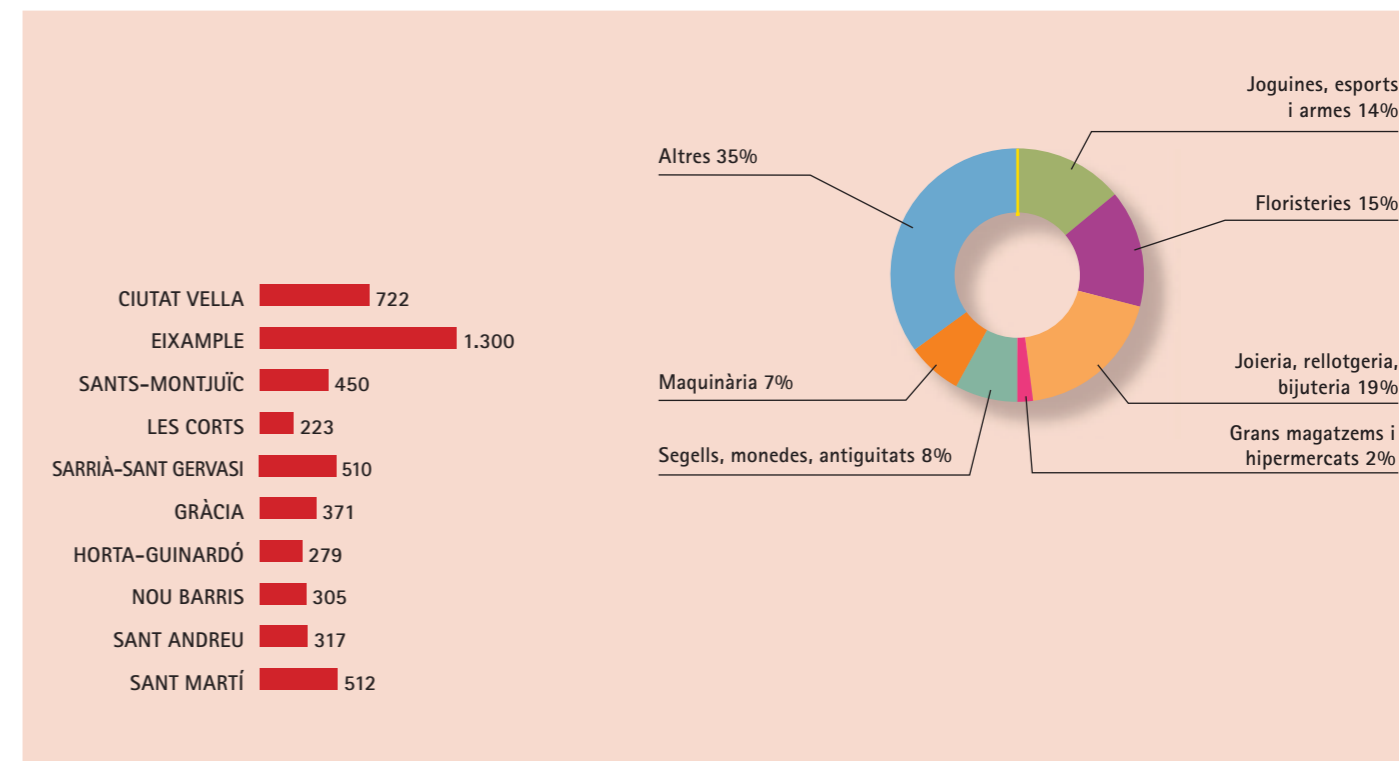
BARCELONA

ALTRES

LLICÈNCIES DE COMERÇ MINORISTA

Districtes	Joguines, esports i armes	Floristeries	Joieria, rellotgeria, bijuteria	Grans magatzems i hipermercats	Segells, monedes, antiguitats	Maquinària	Altres	Total
CIUTAT VELLA	83	65	178	10	80	10	296	722
EIXAMPLE	161	153	252	21	183	81	449	1.300
SANTS-MONTJUÏC	67	75	67	12	5	42	182	450
LES CORTS	45	41	40	4	8	26	59	223
SARRIÀ-SANT GERVASI	48	103	121	4	59	50	125	510
GRÀCIA	58	76	66	4	18	15	134	371
HORTA-GUINARDÓ	34	59	45	7	6	22	106	279
NOU BARRIS	53	59	58	3	2	23	107	305
SANT ANDREU	48	54	58	6	4	32	115	317
SANT MARTÍ	85	80	81	10	12	55	189	512
TOTAL	682	765	966	81	377	356	1.762	4.989

Font: IAE 2003 Departament Estadística. Explotació Direcció Comerç i Consum



QUADRE 0.2.0.1

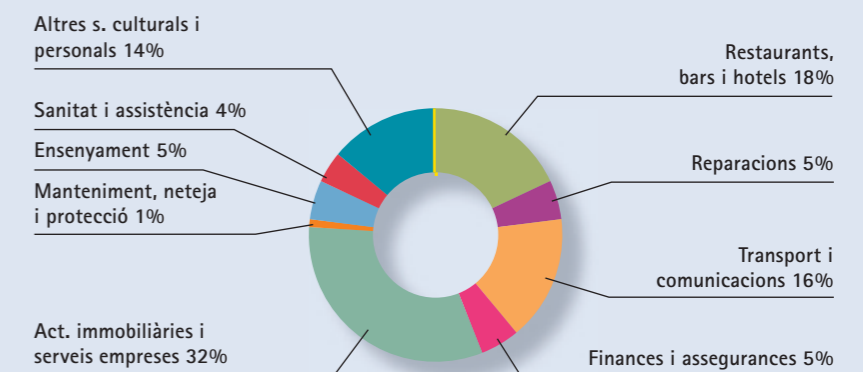
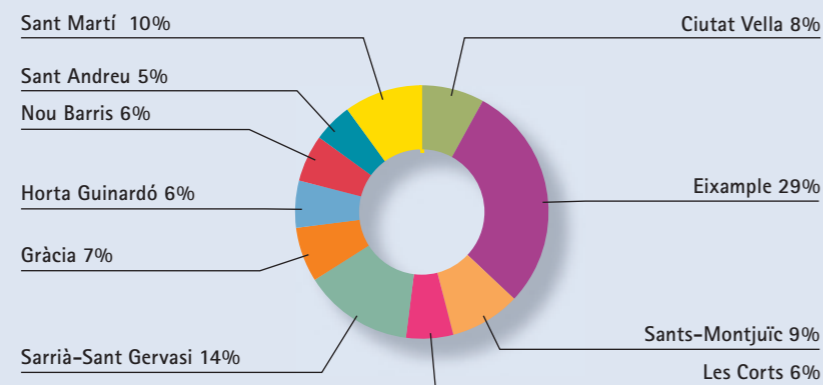
BARCELONA

SERVEIS 2003

BARCELONA: LLICÈNCIES DE SERVEIS

Districtes	Restaurants, bars i hotels	Reparacions	Transport i comunicacions	Finances i assegurances	Act. immobiliàries i serveis empreses	Manteniment, neteja i protecció	Ensenyament	Sanitat i assistència	Altres s. culturals i personals	Total
CIUTAT VELLA	1.925	109	577	191	1.160	33	266	115	923	5.299
EIXAMPLE	2.876	614	1.788	1.124	8.336	192	1.014	739	2.395	19.078
SANTS-MONTJUÏC	1.242	451	1.559	272	1.129	82	231	102	856	5.924
LES CORTS	604	163	432	305	1.881	55	247	116	529	4.332
SARRIÀ-SANT GERVASI	1.109	251	399	545	4.920	85	562	695	1.205	9.771
GRÀCIA	928	275	540	224	1.281	52	277	243	811	4.631
HORTA-GUINARDÓ	726	321	1.330	170	571	57	201	110	569	4.055
NOU BARRIS	782	289	1.455	166	376	37	150	73	600	3.928
SANT ANDREU	692	343	1.023	164	528	46	169	109	494	3.568
SANT MARTÍ	1.451	556	1.950	315	1.297	89	247	130	929	6.964
TOTAL	12.335	3.372	11.053	3.476	21.479	728	3.364	2.432	9.311	67.550

Font: IAE 2003 Departament Estadística. Explotació Direcció Comerç i Consum



QUADRE 0.2.0.2

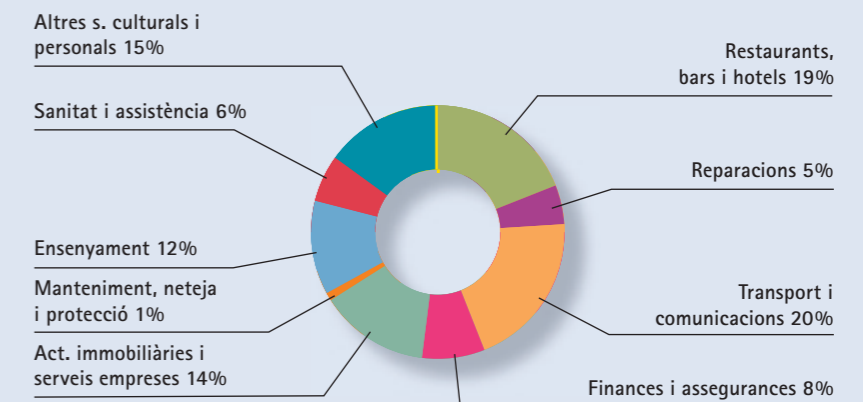
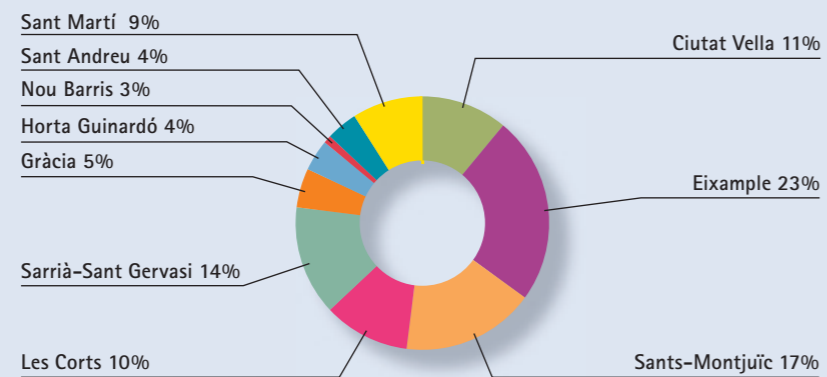
BARCELONA

SERVEIS 2003

BARCELONA: DISTRIBUCIÓ SUPERFÍCIE (M²)

Districtes	Restaurants, bars i hotels	Reparacions	Transport i comunicacions	Finances i assegurances	Act. immobiliàries i serveis empreses	Manteniment, neteja i protecció	Ensenyament	Sanitat i assistència	Altres s. culturals i personals	Total
CIUTAT VELLA	516.407	7.434	294.994	49.610	88.987	802	112.953	26.925	217.248	1.315.360
EIXAMPLE	627.579	123.055	448.475	312.182	630.047	7.224	324.782	199.657	288.810	2.961.811
SANTS-MONTJUÏC	254.730	142.121	967.793	78.420	154.228	28.679	88.484	18.715	413.673	2.146.843
LES CORTS	255.366	30.866	134.917	108.718	186.859	3.305	132.994	74.736	337.348	1.265.109
SARRIÀ-SANT GERVASI	234.101	65.741	158.373	139.888	305.351	4.028	405.809	212.147	185.845	1.711.284
GRÀCIA	108.817	38.692	94.412	53.988	77.675	1.872	70.562	88.339	78.125	612.482
HORTA-GUINARDÓ	72.217	39.459	49.338	32.052	25.418	3.508	112.342	52.444	64.723	451.501
NOU BARRIS	69.794	35.103	37.802	30.137	21.458	1.275	49.750	20.119	48.708	314.146
SANT ANDREU	56.972	64.873	59.762	33.495	53.559	4.740	67.638	38.536	62.674	442.249
SANT MARTÍ	222.260	122.556	224.536	93.944	139.749	6.157	92.573	35.408	123.025	1.060.208
TOTAL	2.418.243	669.900	2.470.403	932.434	1.683.331	61.590	1.457.887	767.026	1.820.179	12.280.993

Font: IAE 2003 Departament Estadística. Explotació Direcció Comerç i Consum



QUADRE 0.2.0.3

BARCELONA

SERVEIS 2003

BARCELONA: SUPERFÍCIE MITJANA (M2)

Districtes	Restaurants, bars i hotels	Reparacions	Transport i comunicacions	Finances i assegurances	Act. immobiliàries i serveis empreses	Manteniment, neteja i protecció	Ensenyament	Sanitat i assistència	Altres s. culturals i personals
CIUTAT VELLA	268	68	511	260	77	24	425	234	235
EIXAMPLE	218	200	251	278	76	38	320	270	121
SANTS-MONTJUÏC	205	315	621	288	137	350	383	183	483
LES CORTS	423	189	312	356	99	60	538	644	638
SARRIÀ-SANT GERVASI	211	262	397	257	62	47	722	305	154
GRÀCIA	117	141	175	241	61	36	255	364	96
HORTA-GUINARDÓ	99	123	37	189	45	62	559	477	114
NOU BARRIS	89	121	26	182	57	34	332	276	81
SANT ANDREU	82	189	58	204	101	103	400	354	127
SANT MARTÍ	153	220	115	298	108	69	375	272	132
SUPERFÍCIE MITJANA	196	199	224	268	78	85	433	315	195

Font: IAE 2003 Departament Estadística. Explotació Direcció Comerç i Consum

QUADRE 0.2.1.1

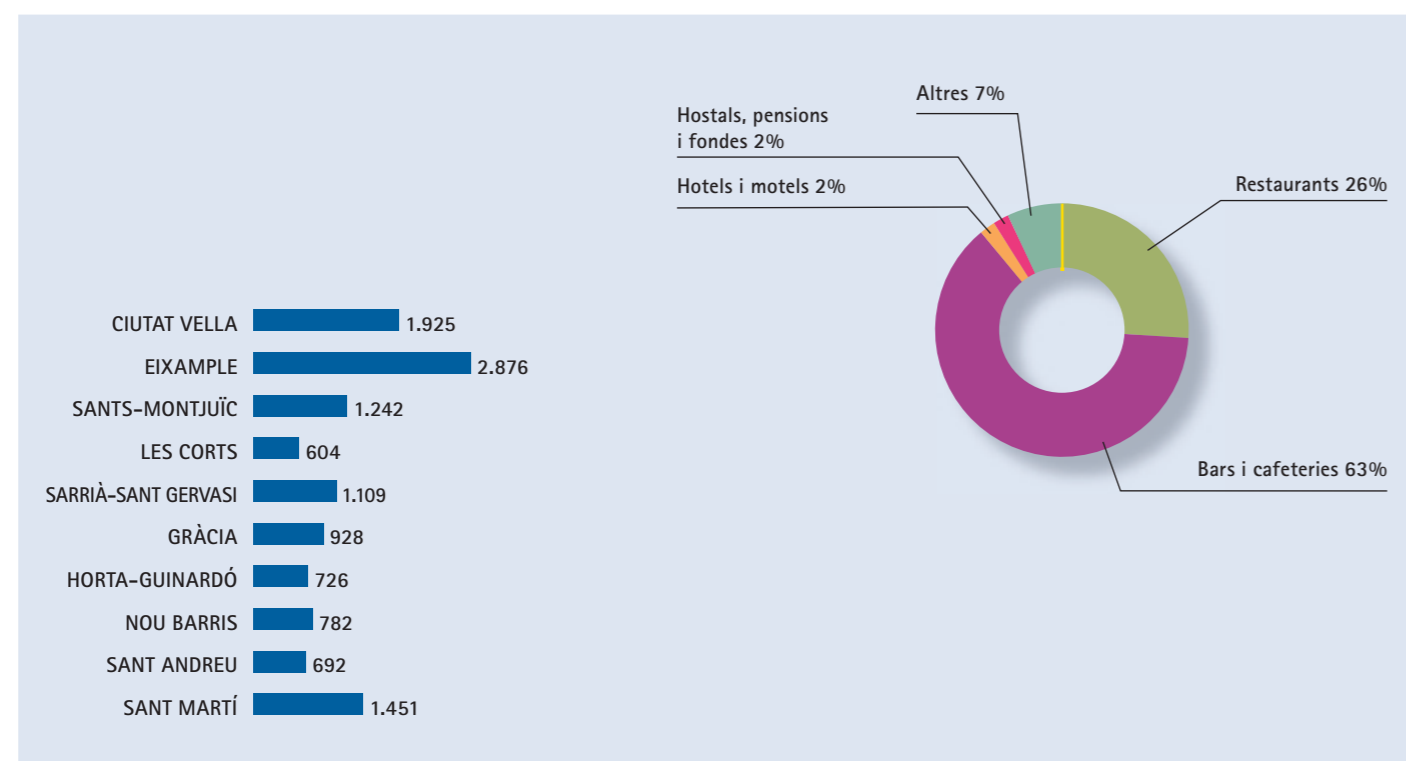
BARCELONA

RESTAURANTS, BARS I HOTELS

LLICÈNCIES DE SERVEIS

Districtes	Restaurants	Bars i cafeteries	Hotels i motels	Hostals, pensions i fondes	Altres	Total
CIUTAT VELLA	534	1.029	69	145	148	1.925
EIXAMPLE	933	1.640	65	80	158	2.876
SANTS-MONTJUÏC	312	809	14	19	88	1.242
LES CORTS	192	349	16	2	45	604
SARRIÀ-SANT GERVASI	341	616	30	24	98	1.109
GRÀCIA	233	617	2	19	57	928
HORTA-GUINARDÓ	105	560	7	6	48	726
NOU BARRIS	84	641	2	2	53	782
SANT ANDREU	125	526	0	0	41	692
SANT MARTÍ	334	1.013	12	4	88	1.451
TOTAL	3.193	7.800	217	301	824	12.335

Font: IAE 2003 Departament Estadística. Explotació Direcció Comerç i Consum



QUADRE 0.2.2.1

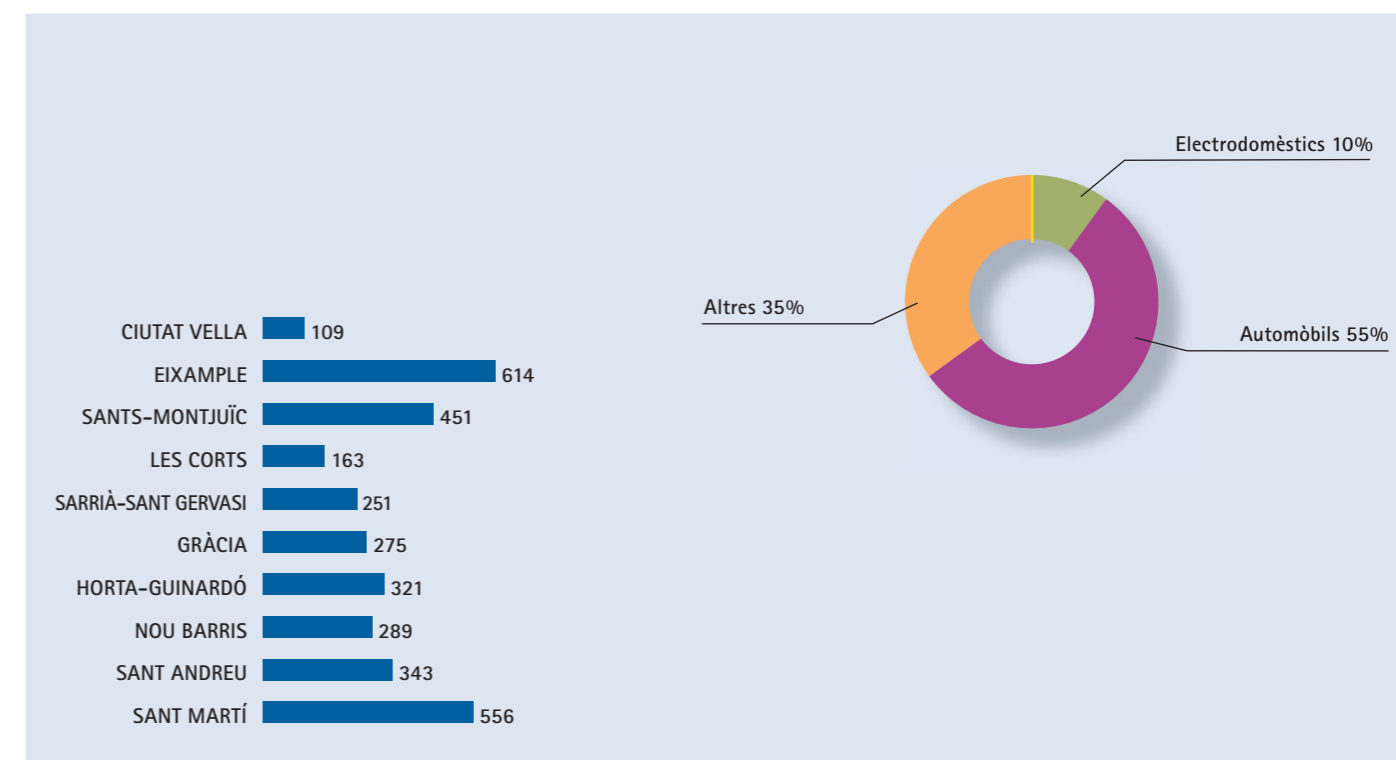
BARCELONA

REPARACIONS

LLICÈNCIES DE SERVEIS

Districtes	Electrodomèstics	Automòbils	Altres	Total
CIUTAT VELLA	18	22	69	109
EIXAMPLE	54	325	235	614
SANTS-MONTJUÏC	50	260	141	451
LES CORTS	13	89	61	163
SARRIÀ-SANT GERVASI	9	151	91	251
GRÀCIA	32	163	80	275
HORTA-GUINARDÓ	46	175	100	321
NOU BARRIS	38	172	79	289
SANT ANDREU	32	182	129	343
SANT MARTÍ	54	300	202	556
TOTAL	346	1.839	1.187	3.372

Font: IAE 2003 Departament Estadística. Explotació Direcció Comerç i Consum



QUADRE 0.2.3.1

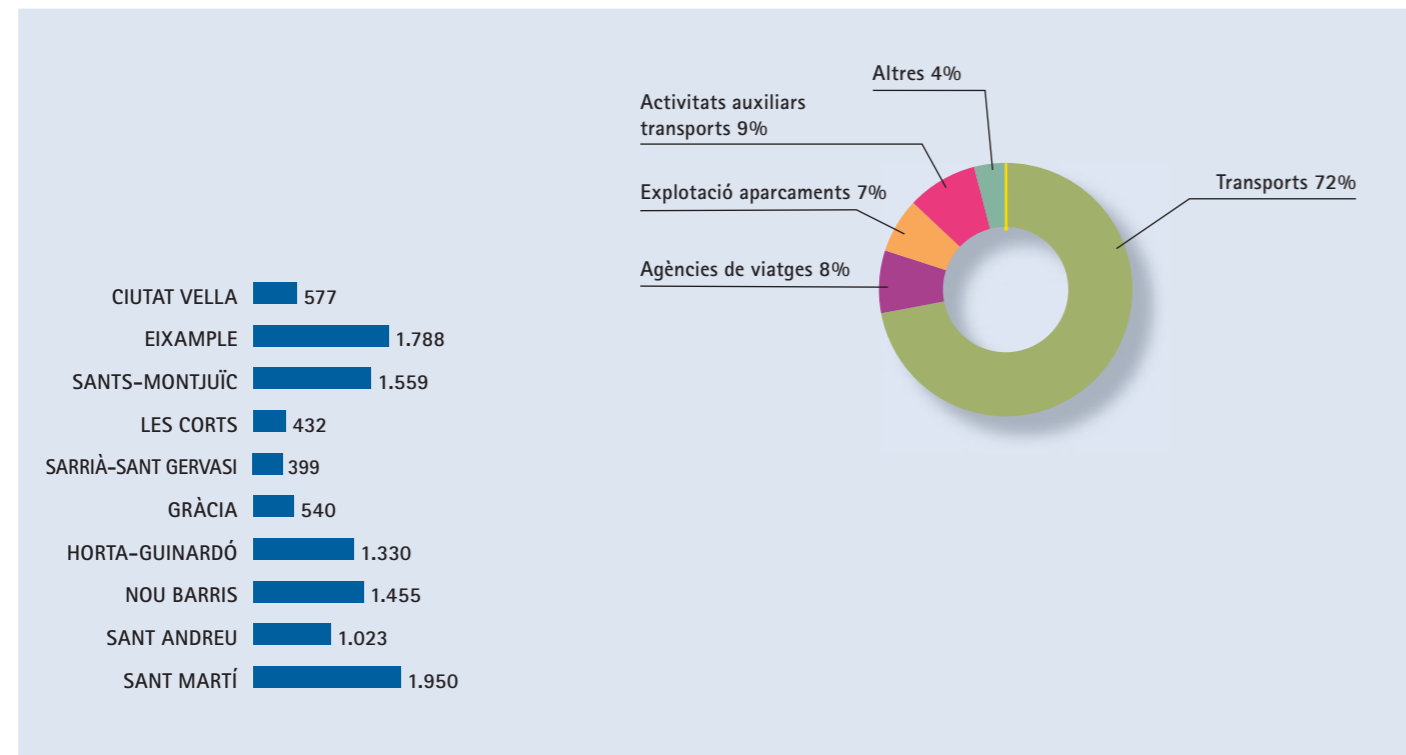
BARCELONA

TRANSPORTS I COMUNICACIONS

LLICÈNCIES DE SERVEIS

Districtes	Transports	Agències de viatges	Explotació aparcaments	Activitats auxiliars transports	Altres	Total
CIUTAT VELLA	237	62	62	189	27	577
EIXAMPLE	838	415	230	205	100	1.788
SANTS-MONTJUÏC	941	60	63	358	137	1.559
LES CORTS	268	60	53	26	25	432
SARRIÀ-SANT GERVASI	111	125	92	41	30	399
GRÀCIA	375	53	68	24	20	540
HORTA-GUINARDÓ	1.225	24	44	23	14	1.330
NOU BARRIS	1.390	17	30	11	7	1.455
SANT ANDREU	911	28	46	18	20	1.023
SANT MARTÍ	1.670	38	57	139	46	1.950
TOTAL	7.966	882	745	1.034	426	11.053

Font: IAE 2003 Departament Estadística. Explotació Direcció Comerç i Consum



QUADRE 0.2.4.1

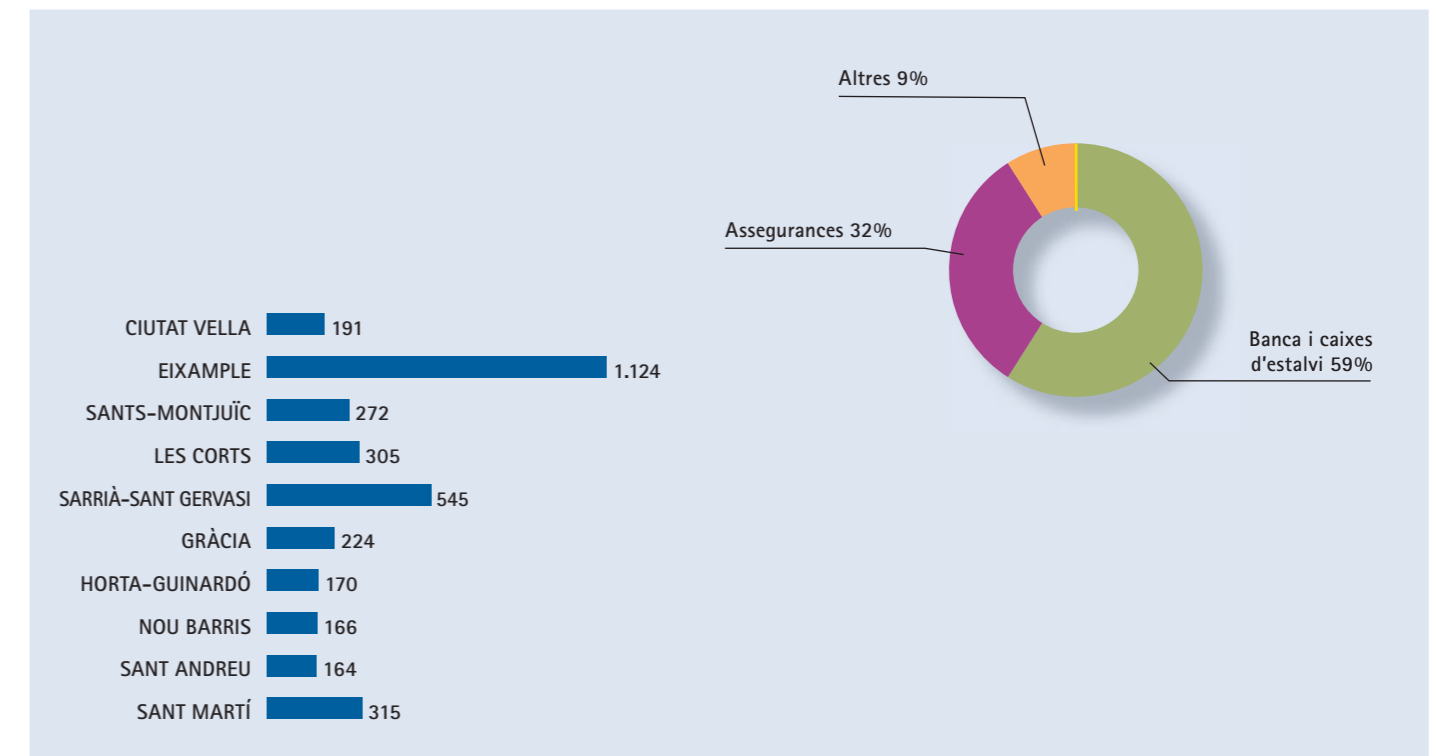
BARCELONA

FINANCES I ASSEGURANCES

LLICÈNCIES DE SERVEIS

Districtes	Banca i caixes d'estalvi	Assegurances	Altres	Total
CIUTAT VELLA	117	34	40	191
EIXAMPLE	494	496	134	1.124
SANTS-MONTJUÏC	188	71	13	272
LES CORTS	165	108	32	305
SARRIÀ-SANT GERVASI	291	182	72	545
GRÀCIA	150	57	17	224
HORTA-GUINARDÓ	132	36	2	170
NOU BARRIS	136	26	4	166
SANT ANDREU	132	29	3	164
SANT MARTÍ	235	72	8	315
TOTAL	2.040	1.111	325	3.476

Font: IAE 2003 Departament Estadística. Explotació Direcció Comerç i Consum



QUADRE 0.2.5.1

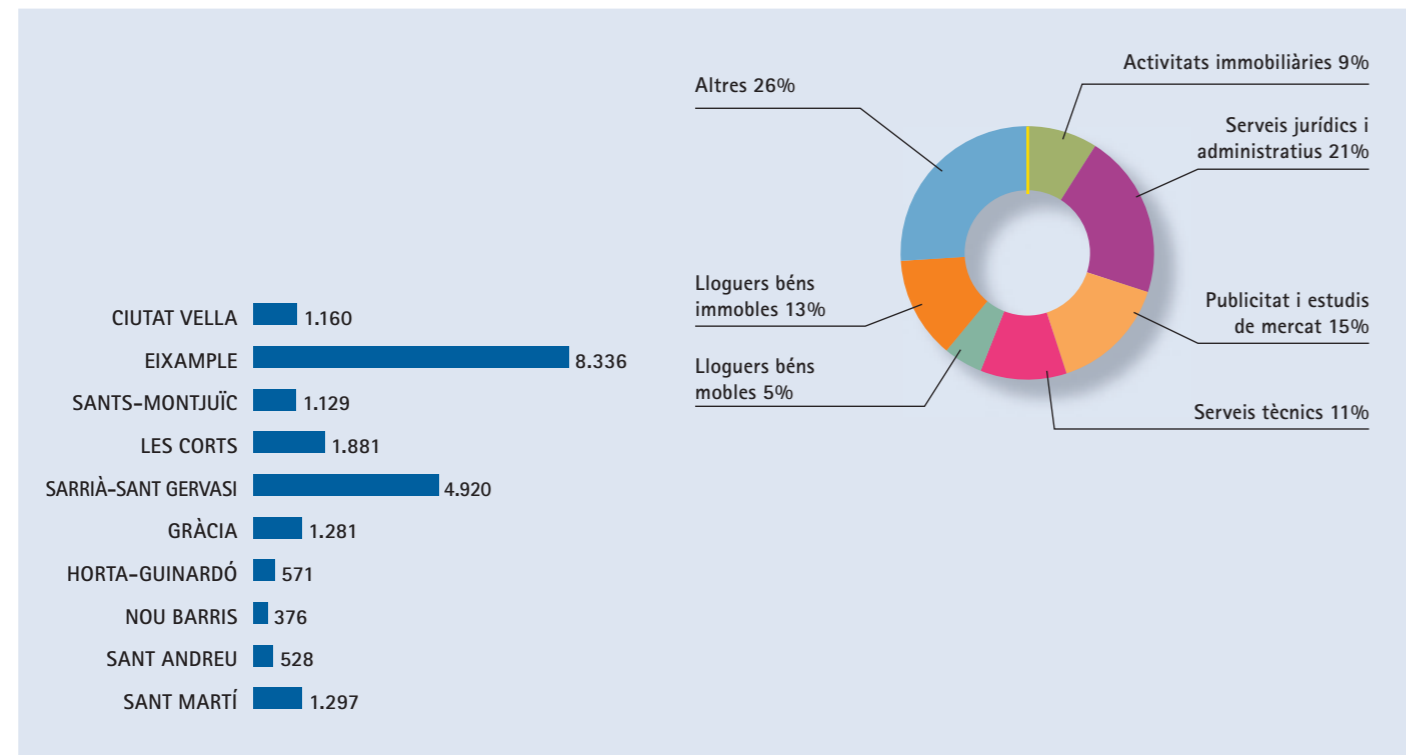
BARCELONA

IMMOBILIÀRIES I SERVEIS

LLICÈNCIES DE SERVEIS

Districtes	Activitats immobiliàries	Serveis jurídics i administratius	Publicitat i estudis de mercat	Serveis tècnics mobles	Lloguers béns immobles	Lloguers béns	Altres	Total
CIUTAT VELLA	98	209	160	181	87	120	305	1.160
EIXAMPLE	757	2.233	1.221	827	289	1.023	1.986	8.336
SANTS-MONTJUÏC	101	167	156	113	120	95	377	1.129
LES CORTS	135	347	302	216	94	298	489	1.881
SARRIÀ-SANT GERVASI	370	961	764	599	147	965	1.114	4.920
GRÀCIA	112	206	227	185	72	135	344	1.281
HORTA-GUINARDÓ	80	77	83	59	51	53	168	571
NOU BARRIS	84	47	39	27	56	21	102	376
SANT ANDREU	60	91	75	56	60	58	128	528
SANT MARTÍ	120	163	185	190	141	126	372	1.297
TOTAL	1.917	4.501	3.212	2.453	1.117	2.894	5.385	21.479

Font: IAE 2003 Departament Estadística. Explotació Direcció Comerç i Consum



QUADRE 0.2.6.1

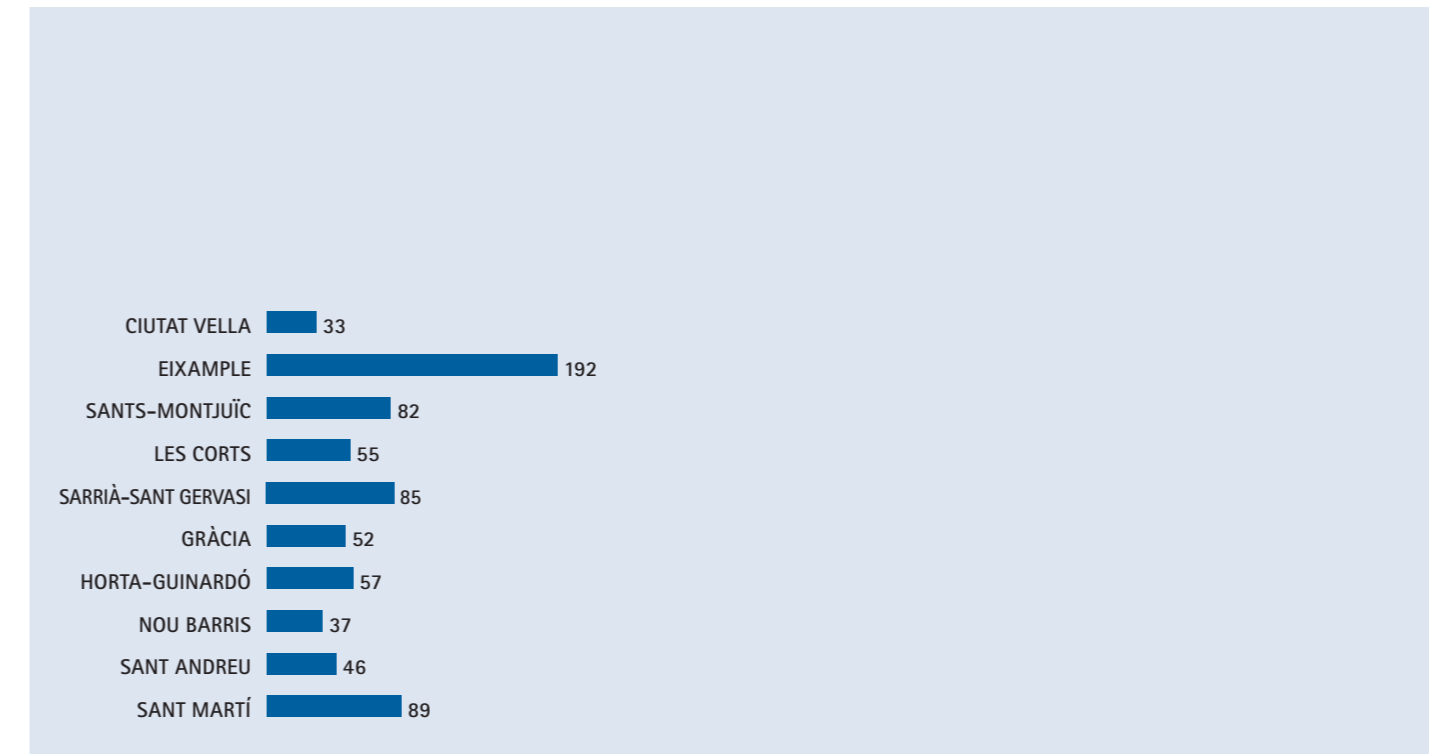
BARCELONA

MANTENIMENT, NETEJA I PROTECCIÓ

LLICÈNCIES DE SERVEIS

Districtes	Manteniment, neteja i protecció
CIUTAT VELLA	33
EIXAMPLE	192
SANTS-MONTJUÏC	82
LES CORTS	55
SARRIÀ-SANT GERVASI	85
GRÀCIA	52
HORTA-GUINARDÓ	57
NOU BARRIS	37
SANT ANDREU	46
SANT MARTÍ	89
TOTAL	728

Font: IAE 2003 Departament Estadística. Explotació Direcció Comerç i Consum



QUADRE 0.2.7.1

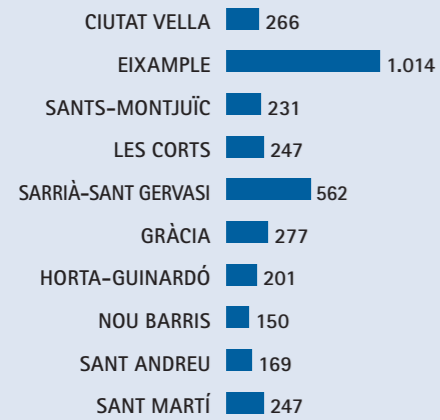
BARCELONA

ENSENYAMENT

LLICÈNCIES DE SERVEIS

Districtes	Ensenyament
CIUTAT VELLA	266
EIXAMPLE	1.014
SANTS-MONTJUÏC	231
LES CORTS	247
SARRIÀ-SANT GERVASI	562
GRÀCIA	277
HORTA-GUINARDÓ	201
NOU BARRIS	150
SANT ANDREU	169
SANT MARTÍ	247
TOTAL	3.364

Font: IAE 2003 Departament Estadística. Explotació Direcció Comerç i Consum



QUADRE 0.2.8.1

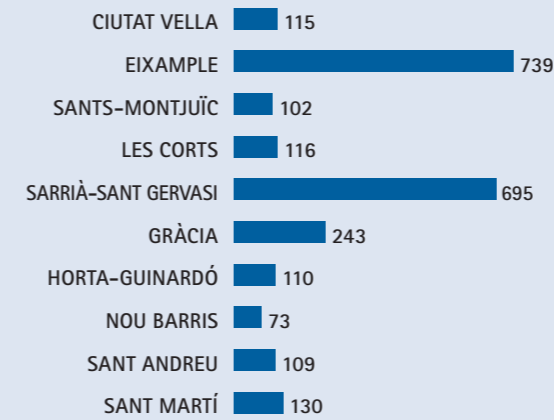
BARCELONA

SANITAT I ASSISTÈNCIA

LLICÈNCIES DE SERVEIS

Districtes	Sanitat i assistència
CIUTAT VELLA	115
EIXAMPLE	739
SANTS-MONTJUÏC	102
LES CORTS	116
SARRIÀ-SANT GERVASI	695
GRÀCIA	243
HORTA-GUINARDÓ	110
NOU BARRIS	73
SANT ANDREU	109
SANT MARTÍ	130
TOTAL	2.432

Font: IAE 2003 Departament Estadística. Explotació Direcció Comerç i Consum



QUADRE 0.2.9.1

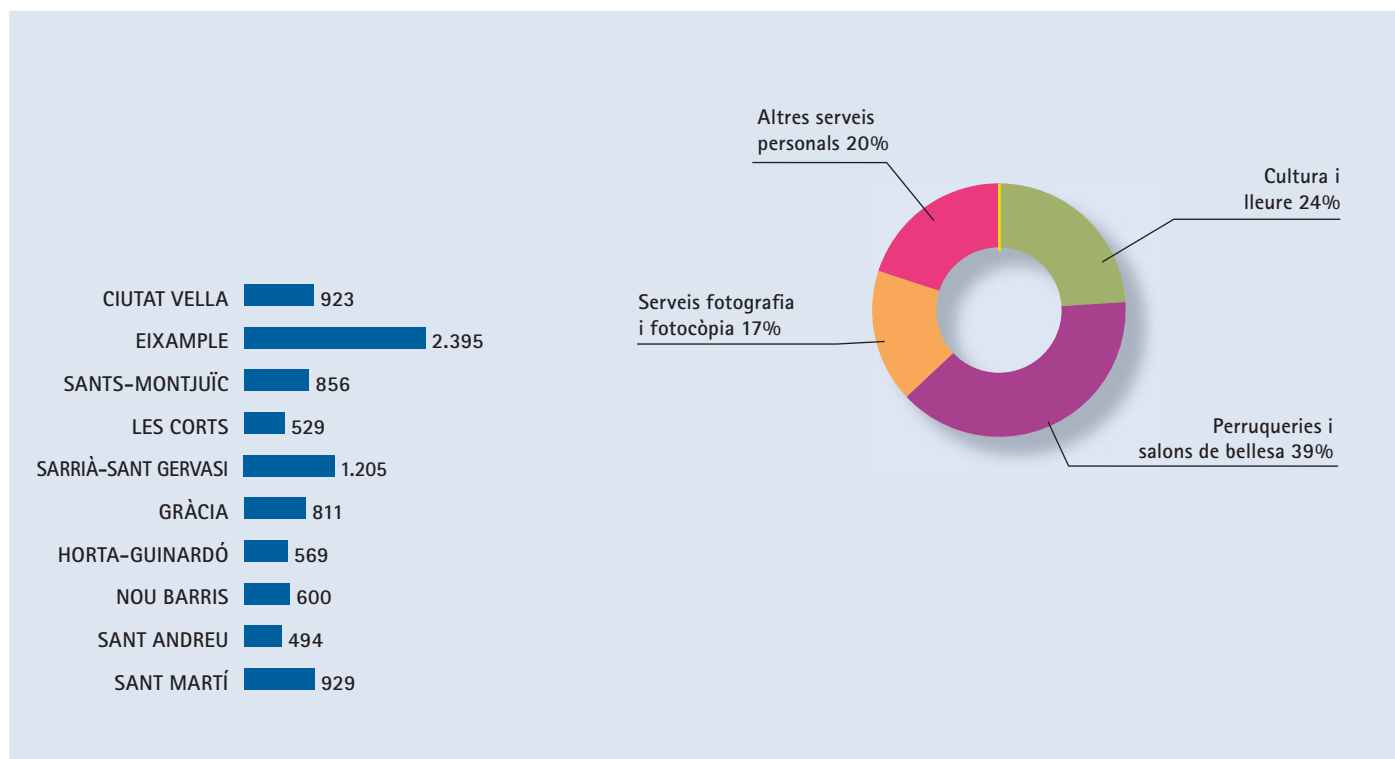
BARCELONA

ALTRES SERVEIS CULTURALS I PERSONALS

LLICÈNCIES DE SERVEIS

Districtes	Cultura i lleure	Perruqueries i salons de bellesa	Serveis fotografia i fotocòpia	Altres serveis personals	Total
CIUTAT VELLA	297	247	129	250	923
EIXAMPLE	678	788	374	555	2.395
SANTS-MONTJUÏC	193	358	133	172	856
LES CORTS	129	208	89	103	529
SARRIÀ-SANT GERVASI	307	450	226	222	1.205
GRÀCIA	198	301	177	135	811
HORTA-GUINARDÓ	90	311	94	74	569
NOU BARRIS	103	336	85	76	600
SANT ANDREU	82	258	82	72	494
SANT MARTÍ	180	437	155	157	929
TOTAL	2.257	3.694	1.544	1.816	9.311

Font: IAE 2003 Departament Estadística. Explotació Direcció Comerç i Consum





INFORME COMERÇ 2003

CIUTAT VELLA

MINORISTA

SERVEIS

QUADRE 1.1.1.1

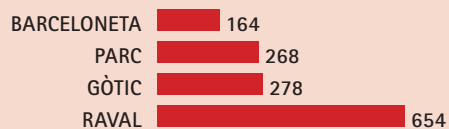
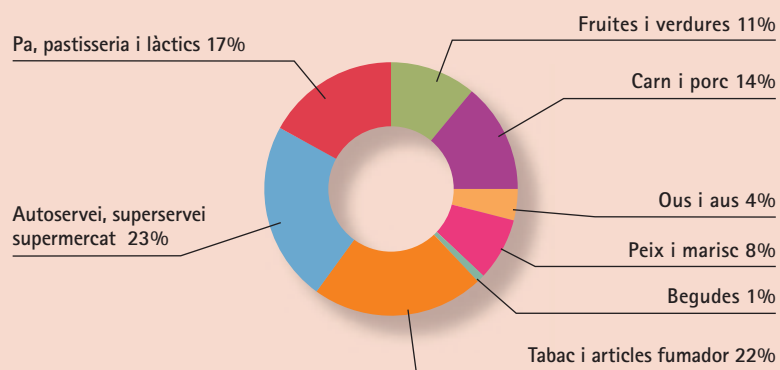
CUTAT VELLA

ALIMENTACIÓ

LLICÈNCIES DE COMERÇ MINORISTA

Barris	Fruites i verdures	Carn i porc	Ous i aus	Peix i marisc	Begudes	Tabac i articles fumador	Autoservei, superservei, supermercat	Pa, patisserie i làctics	Total
BARCELONETA	14	18	7	17	5	28	42	33	164
PARC	27	37	13	21	3	41	76	50	268
GÒTIC	2	14	0	3	5	137	49	68	278
RAVAL	103	119	29	71	5	90	161	76	654
Total Districte	146	188	49	112	18	296	328	227	1.364

Font: IAE 2003 Departament Estadística. Explotació Direcció Comerç i Consum



QUADRE 1.1.1.2

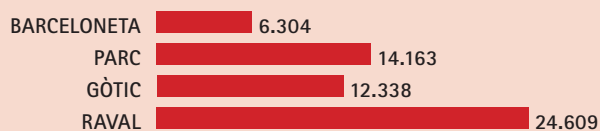
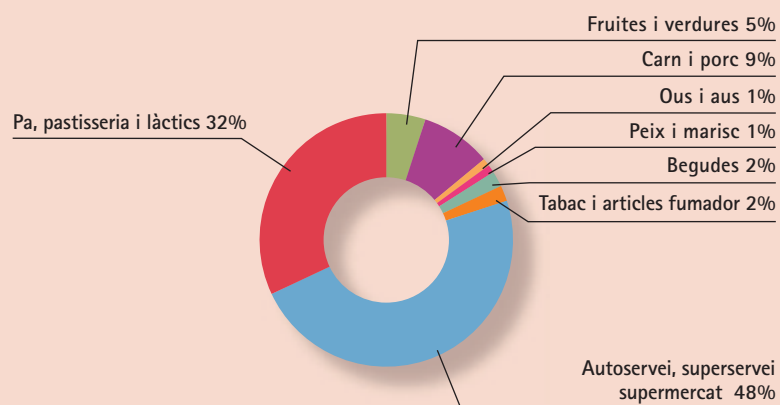
CUTAT VELLA

ALIMENTACIÓ

DISTRIBUCIÓ SUPERFÍCIE (M²)

Barris	Fruites i verdures	Carn i porc	Ous i aus	Peix i marisc	Begudes	Tabac i articles fumador	Autoservei, superservei, supermercat	Pa, patisserie i làctics	Total
BARCELONETA	217	360	46	195	180	145	3.139	2.022	6.304
PARC	1.041	742	138	128	297	303	7.364	4.150	14.163
GÒTIC	77	994	0	113	515	448	4.409	5.782	12.338
RAVAL	1.735	3.148	316	388	209	424	11.985	6.404	24.609
Total Districte	3.070	5.244	500	824	1.201	1.320	26.897	18.358	57.414

Font: IAE 2003 Departament Estadística. Explotació Direcció Comerç i Consum



QUADRE 1.1.1.3

CUTAT VELLA

ALIMENTACIÓ

SUPERFÍCIE MITJANA (M²)

Barris	Fruites i verdures	Carn i porc verdures	Ous i aus	Peix i marisc	Begudes	Tabac i articles fumador	Autoservei, superservei, supermercat	Pa, pastisseria i làctics
BARCELONETA	16	20	7	11	36	5	75	61
PARC	39	20	11	6	99	7	97	83
GÒTIC	39	71	0	38	103	3	90	85
RAVAL	17	26	11	5	42	5	74	84
Total Districte	21	28	10	7	67	4	82	81

Font: IAE 2003 Departament Estadística. Explotació Direcció Comerç i Consum

QUADRE 1.1.2.1

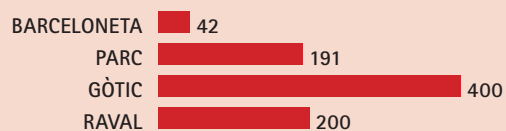
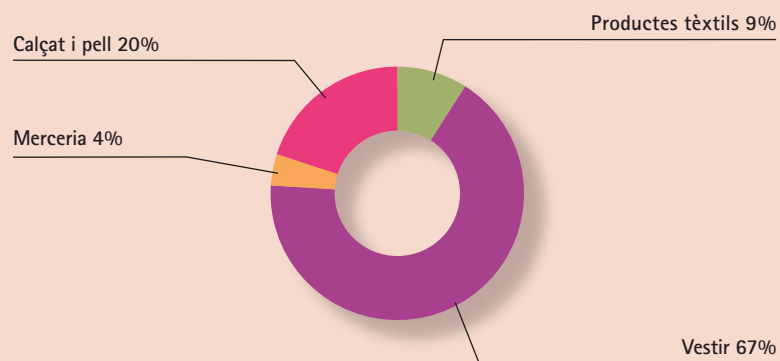
CUTAT VELLA

TÈXTIL,CALÇAT I PELL

LLICÈNCIES DE COMERÇ MINORISTA

Barris	Productes tèxtils	Vestir	Merceria	Calçat i pell	Total
BARCELONETA	6	26	6	4	42
PARC	20	134	8	29	191
GÒTIC	19	286	13	82	400
RAVAL	26	119	7	48	200
Total Districte	71	565	34	163	833

Font: IAE 2003 Departament Estadística. Explotació Direcció Comerç i Consum



QUADRE 1.1.2.2

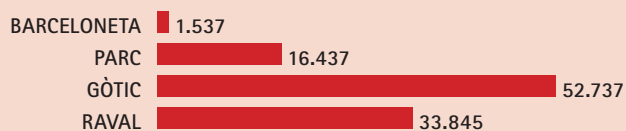
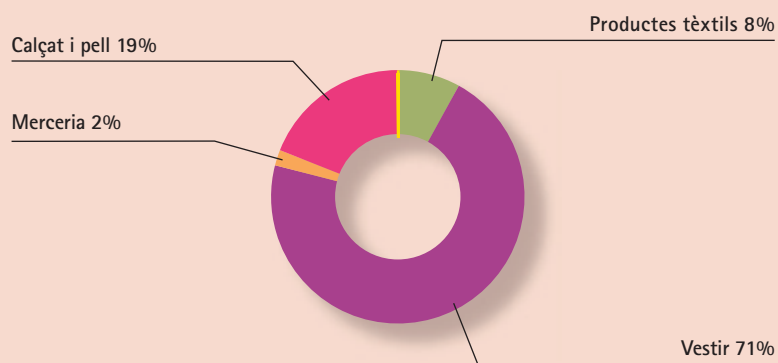
CUTAT VELLA

TÈXTEL,CALÇAT I PELL

DISTRIBUCIÓ SUPERFÍCIE (M²)

Barris	Productes tèxtils	Vestir	Merceria	Calçat i pell	Total
BARCELONETA	37	964	65	471	1.537
PARC	3.527	9.197	279	3.434	16.437
GÒTIC	1.349	39.978	1.194	10.216	52.737
RAVAL	3.014	24.592	224	6.015	33.845
Total Districte	7.927	74.731	1.762	20.136	104.556

Font: IAE 2003 Departament Estadística. Explotació Direcció Comerç i Consum



QUADRE **1.1.2.3**

CUTAT VELLA

TÈXTIL,CALÇAT I PELL

SUPERFÍCIE MITJANA (M²)

Barris	Productes tèxtils	Vestir	Merceria	Calçat i pell
BARCELONETA	6	37	11	118
PARC	176	69	35	118
GÒTIC	71	140	92	125
RAVAL	116	207	32	125
Total Districte	112	132	52	124

Font: IAE 2003 Departament Estadística. Explotació Direcció Comerç i Consum

QUADRE 1.1.3.1

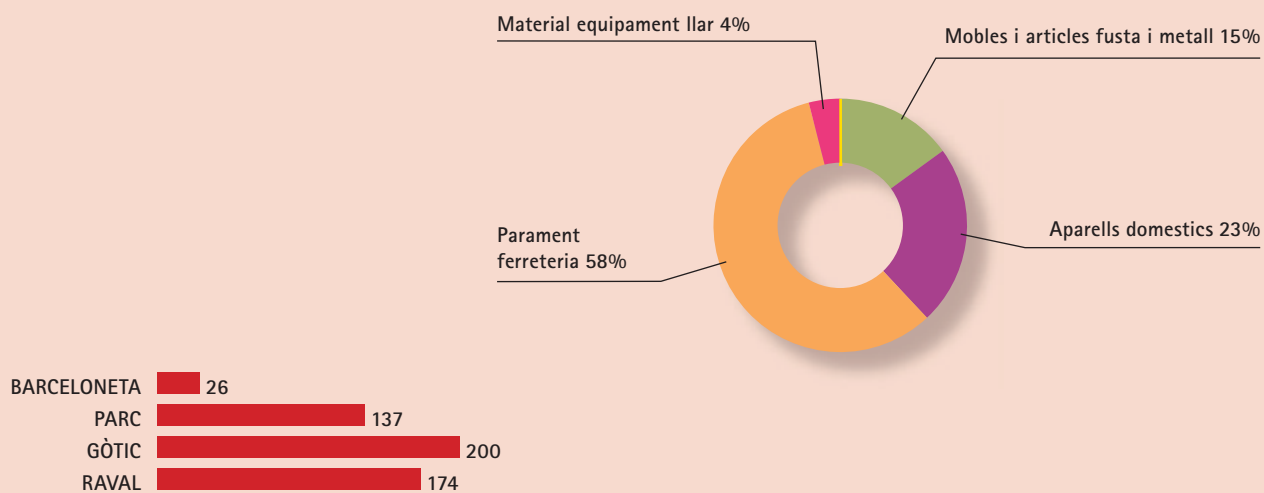
CUTAT VELLA

PARAMENT DE LA LLAR

LLICÈNCIES DE COMERÇ MINORISTA

Barris	Mobles i articles fusta i metall	Aparells domèstics	Parament ferreteria	Material equipament llar	Total
BARCELONETA	5	9	10	2	26
PARC	23	44	63	7	137
GÒTIC	31	22	146	1	200
RAVAL	20	46	97	11	174
Total Districte	79	121	316	21	537

Font: IAE 2003 Departament Estadística. Explotació Direcció Comerç i Consum



QUADRE 1.1.3.2

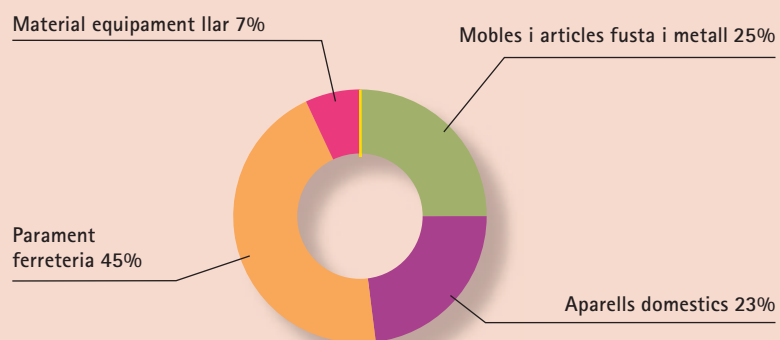
CUTAT VELLA

PARAMENT DE LA LLAR

DISTRIBUCIÓ SUPERFÍCIE (M²)

Barris	Mobles i articles fusta i metall	Aparells domèstics	Parament ferreteria	Material equipament llar	Total
BARCELONETA	787	428	346	242	1.803
PARC	4.731	3.849	5.572	579	14.731
GÒTIC	4.199	2.244	10.384	48	16.875
RAVAL	2.829	5.033	7.194	2.456	17.512
Total Districte	12.546	11.554	23.496	3.325	50.921

Font: IAE 2003 Departament Estadística. Explotació Direcció Comerç i Consum



QUADRE **1.1.3.3**

CUTAT VELLA

PARAMENT DE LA LLAR

SUPERFÍCIE MITJANA (M²)

Barris	Mobles i articles fusta i metall	Aparells domèstics	Parament ferreteria	Material equipament llar
BARCELONETA	157	48	35	121
PARC	206	87	88	83
GÒTIC	135	102	71	48
RAVAL	141	109	74	223
Total Districte	159	95	74	158

Font: IAE 2003 Departament Estadística. Explotació Direcció Comerç i Consum

QUADRE 1.1.4.1

CUTAT VELLA

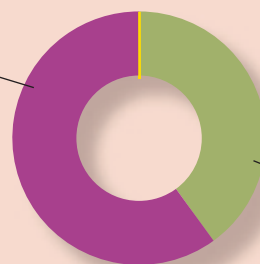
OFICINA I MECÀNICA de PRECISIÓ

LLICÈNCIES DE COMERÇ MINORISTA

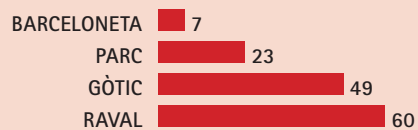
Barris	Mobles i màquines oficina	Aparells precisió	Total
BARCELONETA	3	4	7
PARC	11	12	23
GÒTIC	13	36	49
RAVAL	28	32	60
Total Districte	55	84	139

Font: IAE 2003 Departament Estadística. Explotació Direcció Comerç i Consum

Aparells precisió 60%



Mobles i màquines oficina 40%



QUADRE 1.1.4.2

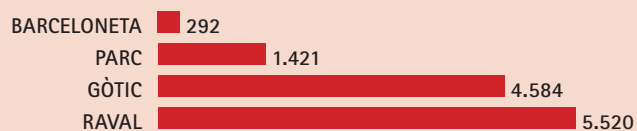
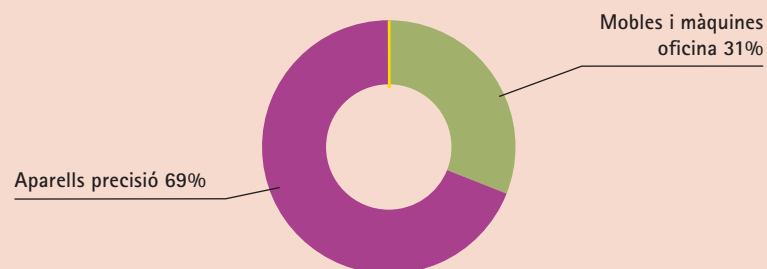
CUTAT VELLA

OFICINA I MECÀNICA de PRECISIÓ

DISTRIBUCIÓ SUPERFÍCIE (M²)

Barris	Mobles i màquines oficina	Aparells precisió	Total
BARCELONETA	26	266	292
PARC	643	778	1.421
GÒTIC	821	3.763	4.584
RAVAL	2.057	3.193	5.250
Total Districte	3.547	8.000	11.547

Font: IAE 2003 Departament Estadística. Explotació Direcció Comerç i Consum



QUADRE **1.1.4.3**

CUTAT VELLA

OFICINA I MECÀNICA de PRECISIÓ

SUPERFÍCIE MITJANA (M²)

Barris	Mobles i	Aparells precisió
BARCELONETA	9	67
PARC	58	65
GÒTIC	63	105
RAVAL	73	100
Total Districte	64	95

Font: IAE 2003 Departament Estadística. Explotació Direcció Comerç i Consum

QUADRE 1.1.5.1

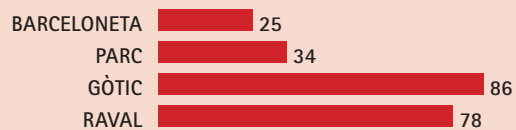
CUTAT VELLA

LLIBRES, DIARIS I REVISTES

LLICÈNCIES DE COMERÇ MINORISTA

Barris	Llibres i diaris
BARCELONETA	25
PARC	34
GÒTIC	86
RAVAL	78
Total Districte	223

Font: IAE 2003 Departament Estadística. Explotació Direcció Comerç i Consum



QUADRE 1.1.5.2

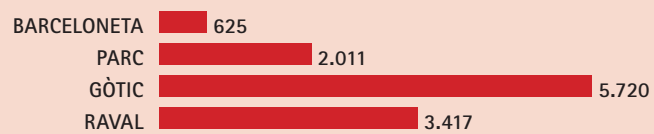
CUTAT VELLA

LLIBRES, DIARIS I REVISTES

DISTRIBUCIÓ SUPERFÍCIE (M²)

Barris	Llibres i diaris
BARCELONETA	625
PARC	2.011
GÒTIC	5.720
RAVAL	3.417
Total Districte	11.773

Font: IAE 2003 Departament Estadística. Explotació Direcció Comerç i Consum



QUADRE 1.1.5.3

CUTAT VELLA

LLIBRES, DIARIS I REVISTES

SUPERFÍCIE MITJANA (M²)

Barris	Llibres i diaris
BARCELONETA	25
PARC	59
GÒTIC	67
RAVAL	44
Total Districte	53

Font: IAE 2003 Departament Estadística. Explotació Direcció Comerç i Consum

QUADRE 1.1.6.1

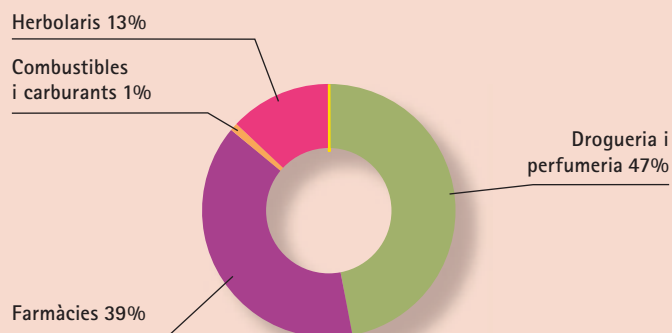
CUTAT VELLA

PRODUCTES QUÍMICS I FARMACÈUTICS

LLICÈNCIES DE COMERÇ MINORISTA

Barris	Drogueria i perfumeria	Farmàcies	Combustibles i carburants	Herbolaris	Total
BARCELONETA	16	8	2	5	31
PARC	19	26	0	8	53
GÒTIC	41	21	0	8	70
RAVAL	31	35	0	9	75
Total Districte	107	90	2	30	229

Font: IAE 2003 Departament Estadística. Explotació Direcció Comerç i Consum



QUADRE 1.1.6.2

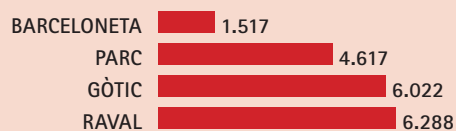
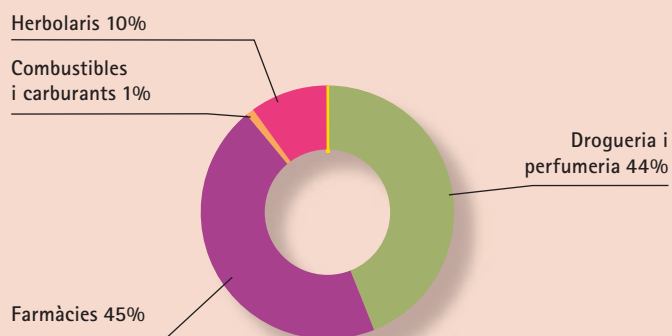
CUTAT VELLA

PRODUCTES QUÍMICS I FARMACÈUTICS

DISTRIBUCIÓ SUPERFÍCIE (M²)

Barris	Drogueria i perfumeria	Farmàcies	Combustibles i carburants	Herbolaris	Total
BARCELONETA	505	663	145	204	1.517
PARC	1.952	2.143	0	522	4.617
GÒTIC	3.360	2.023	0	639	6.022
RAVAL	2.258	3.524	0	506	6.288
Total Districte	8.075	8.353	145	1.871	18.444

Font: IAE 2003 Departament Estadística. Explotació Direcció Comerç i Consum



QUADRE 1.1.6.3

CUTAT VELLA

PRODUCTES QUÍMICS I FARMACÈUTICS

SUPERFÍCIE MITJANA (M²)

Barris	Drogueria i perfumeria	Farmàcies	Combustibles i carburants	Herbolaris
BARCELONETA	32	83	73	41
PARC	103	82	0	65
GÒTIC	82	96	0	80
RAVAL	73	101	0	56
Total Districte	75	93	73	62

Font: IAE 2003 Departament Estadística. Explotació Direcció Comerç i Consum

QUADRE 1.1.7.1

CUTAT VELLA

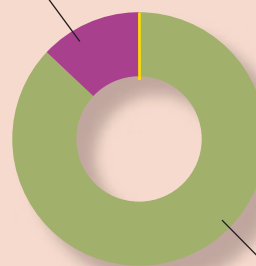
MATERIAL TRANSPORT

LLICÈNCIES DE COMERÇ MINORISTA

Barris	Vehicles	Accessoris per a vehicles	Total
BARCELONETA	12	1	13
PARC	4	2	6
GÒTIC	7	0	7
RAVAL	4	1	5
Total Districte	27	4	31

Font: IAE 2003 Departament Estadística. Explotació Direcció Comerç i Consum

Accessoris per a vehicles 13%



Vehicles 87%

BARCELONETA		13
PARC		6
GÒTIC		7
RAVAL		5

QUADRE 1.1.7.2

CUTAT VELLA

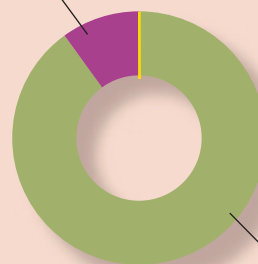
MATERIAL TRANSPORT

DISTRIBUCIÓ SUPERFÍCIE (M²)

Barris	Vehicles	Accessoris per a vehicles	Total
BARCELONETA	1.251	5	1.256
PARC	761	208	969
GÒTIC	716	0	716
RAVAL	337	115	452
Total Districte	3.065	328	3.393

Font: IAE 2003 Departament Estadística. Explotació Direcció Comerç i Consum

Accessoris per a vehicles 10%



Vehicles 90%

BARCELONETA	1.256
PARC	969
GÒTIC	716
RAVAL	452

QUADRE 1.1.7.3

CUTAT VELLA

MATERIAL TRANSPORT

SUPERFÍCIE MITJANA (M²)

Barris	Vehicles	Accessoris per a vehicles
BARCELONETA	104	5
PARC	190	104
GÒTIC	102	0
RAVAL	84	115
Total Districte	114	82

Font: IAE 2003 Departament Estadística. Explotació Direcció Comerç i Consum

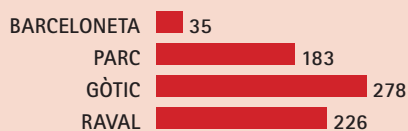
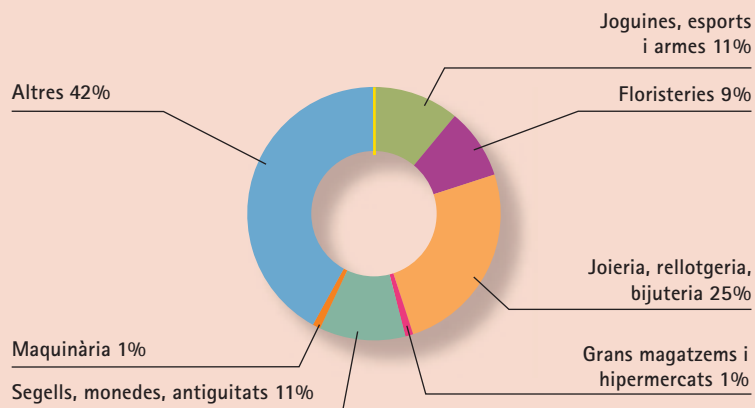
QUADRE 1.1.8.1

CUTAT VELLA ALTRES

LLICÈNCIES DE COMERÇ MINORISTA

Barris	Joguines, esports i armes	Floristeries	Joieria, rellotgeria, bijuteria	Grans magatzems i hipermercats	Segells, monedes, antiguitats	Maquinària	Altres	Total
BARCELONETA	13	5	7	0	0	2	8	35
PARC	11	12	45	5	10	1	99	183
GÒTIC	33	18	83	2	63	3	76	278
RAVAL	26	30	43	3	7	4	113	226
Total Districte	83	65	178	10	80	10	296	722

Font: IAE 2003 Departament Estadística. Explotació Direcció Comerç i Consum



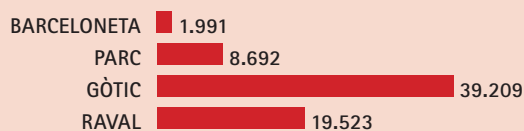
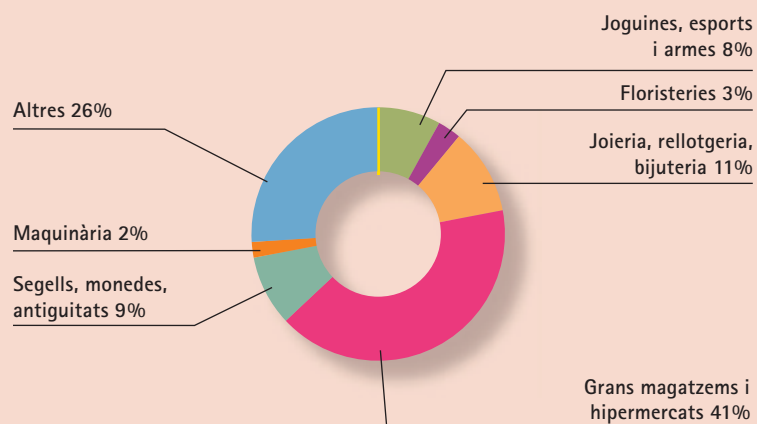
QUADRE 1.1.8.2

CUTAT VELLA ALTRES

DISTRIBUCIÓ SUPERFÍCIE (M²)

Barris	Joguines, esports i armes	Floristeries	Joieria, rellotgeria, bijuteria	Grans magatzems i hipermercats	Segells, monedes, antiguitats	Maquinària	Altres	Total
BARCELONETA	769	89	230	0	0	116	787	1.991
PARC	719	591	1.397	1.042	810	45	4.088	8.692
GÒTIC	2.564	606	3.512	22.705	4.853	171	4.798	39.209
RAVAL	1.735	692	2.367	5.068	452	882	8.327	19.523
Total Districte	5.787	1.978	7.506	28.815	6.115	1.214	18.000	69.415

Font: IAE 2003 Departament Estadística. Explotació Direcció Comerç i Consum



QUADRE **1.1.8.3**

CUTAT VELLA

ALTRES

SUPERFÍCIE MITJANA (M²)

Barris	Joguines, esports i armes	Floristeries	Joieria, rellotgeria, bijuteria	Grans magatzems i hipermercats	Segells, monedes, antiguitats	Maquinària	Altres
BARCELONETA	59	18	33	0	0	58	98
PARC	65	49	31	208	81	45	41
GÒTIC	78	34	42	11.353	77	57	63
RAVAL	67	23	55	1.689	65	221	74
Total Districte	70	30	42	2.882	76	121	61

Font: IAE 2003 Departament Estadística. Explotació Direcció Comerç i Consum

QUADRE 1.2.1.1

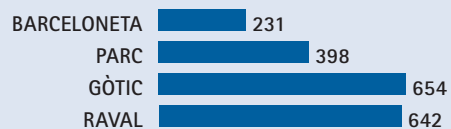
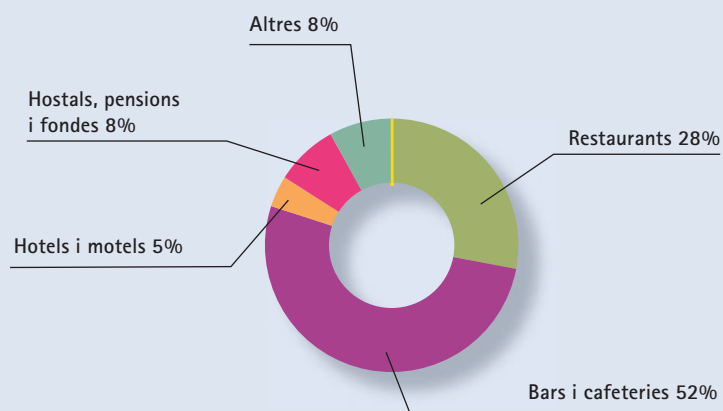
CIUTAT VELLA

RESTAURANTS, BARS I HOTELS

LLICÈNCIES DE SERVEIS

Barris	Restaurants	Bars i cafeteries	Hotels i motels	Hostals, pensions i fondes	Altres	Total
BARCELONETA	93	119	2	0	17	231
PARC	110	237	9	18	24	398
GÒTIC	176	315	32	75	56	654
RAVAL	155	358	26	52	51	642
Total Districte	534	1.029	69	145	148	1.925

Font: IAE 2003 Departament Estadística. Explotació Direcció Comerç i Consum



QUADRE 1.2.1.2

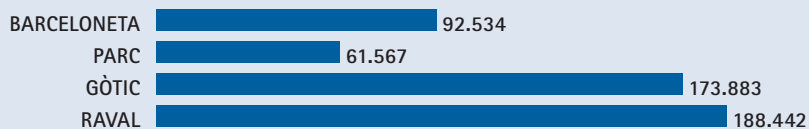
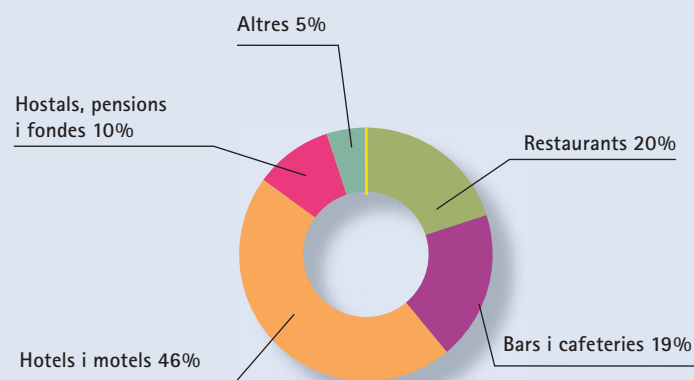
CIUTAT VELLA

RESTAURANTS, BARS I HOTELS

DISTRIBUCIÓ SUPERFÍCIE (M²)

Barris	Restaurants	Bars i cafeteries	Hotels i motels	Hostals, pensions i fondes	Altres	Total
BARCELONETA	23.534	9.930	57.345	0	1.756	92.565
PARC	18.686	20.559	14.826	5.254	2.242	61.567
GÒTIC	37.995	31.776	66.365	26.793	10.904	173.833
RAVAL	24.767	33.826	98.612	21.046	10.191	188.442
Total Districte	104.982	96.091	237.148	53.093	25.093	516.407

Font: IAE 2003 Departament Estadística. Explotació Direcció Comerç i Consum



QUADRE 1.2.1.3

CIUTAT VELLA

RESTAURANTS, BARS I HOTELS

SUPERFÍCIE MITJANA (M²)

Barris	Restaurants	Bars i cafeteries	Hotels i motels	Hostals, pensions i fondes	Altres
BARCELONETA	253	83	28.673	0	103
PARC	170	87	1.647	292	93
GÒTIC	216	101	2.074	357	195
RAVAL	160	94	3.793	405	200
Total Districte	197	93	3.437	366	170

Font: IAE 2003 Departament Estadística. Explotació Direcció Comerç i Consum

QUADRE 1.2.2.1

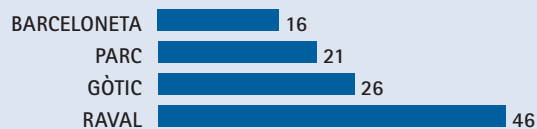
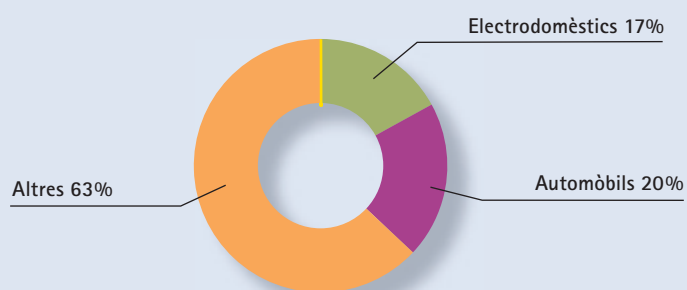
CIUTAT VELLA

REPARACIONS

LLICÈNCIES DE SERVEIS

Barris	Electrodomèstics	Automòbils	Altres	Total
BARCELONETA	2	5	9	16
PARC	2	5	14	21
GÒTIC	2	2	22	26
RAVAL	12	10	24	46
Total Districte	18	22	69	109

Font: IAE 2003 Departament Estadística. Explotació Direcció Comerç i Consum



QUADRE 1.2.2.2

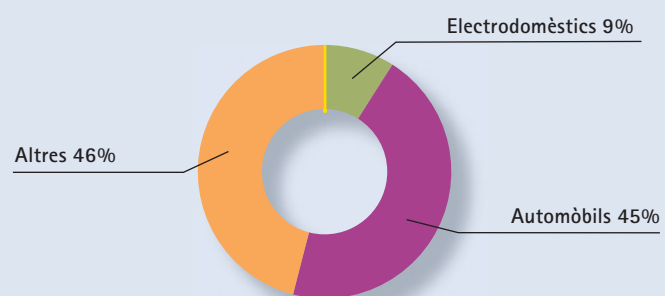
CIUTAT VELLA

REPARACIONS

DISTRIBUCIÓ SUPERFÍCIE (M²)

Barris	Electrodomèstics	Automòbils	Altres	Total
BARCELONETA	53	362	846	1.261
PARC	42	350	854	1.246
GÒTIC	6	367	1.052	1.425
RAVAL	538	2.312	652	3.502
Total Districte	639	3.391	3.404	7.434

Font: IAE 2003 Departament Estadística. Explotació Direcció Comerç i Consum



BARCELONETA	1.261
PARC	1.246
GÒTIC	1.425
RAVAL	13.505

QUADRE 1.2.2.3

CIUTAT VELLA

REPARACIONS

SUPERFÍCIE MITJANA (M²)

Barris	Electrodomèstics	Automòbils	Altres
BARCELONETA	27	72	94
PARC	21	70	61
GÒTIC	3	184	48
RAVAL	45	231	27
Total Districte	36	154	49

Font: IAE 2003 Departament Estadística. Explotació Direcció Comerç i Consum

QUADRE 1.2.3.1

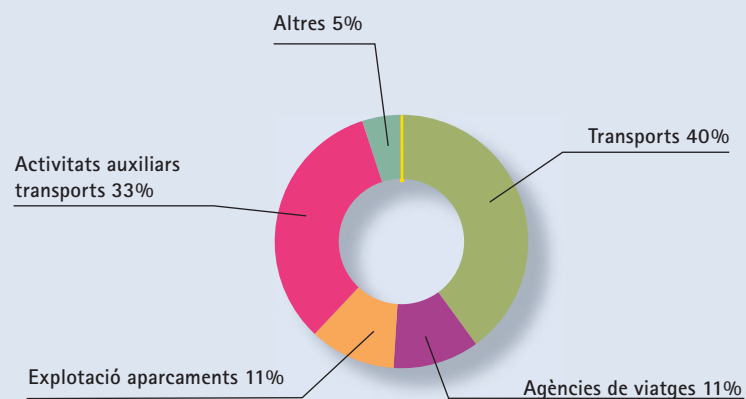
CIUTAT VELLA

TRANSPORTS I COMUNICACIONS

LLICÈNCIES DE SERVEIS

Barris	Transports	Agències de viatges	Explotació aparcaments	Activitats auxiliars transports	Altres	Total
BARCELONETA	44	1	5	4	9	63
PARC	57	9	11	69	4	150
GÒTIC	32	31	20	50	1	134
RAVAL	104	21	26	66	13	230
Total Districte	237	62	62	189	27	577

Font: IAE 2003 Departament Estadística. Explotació Direcció Comerç i Consum



BARCELONETA	63
PARC	150
GÒTIC	134
RAVAL	230

QUADRE 1.2.3.2


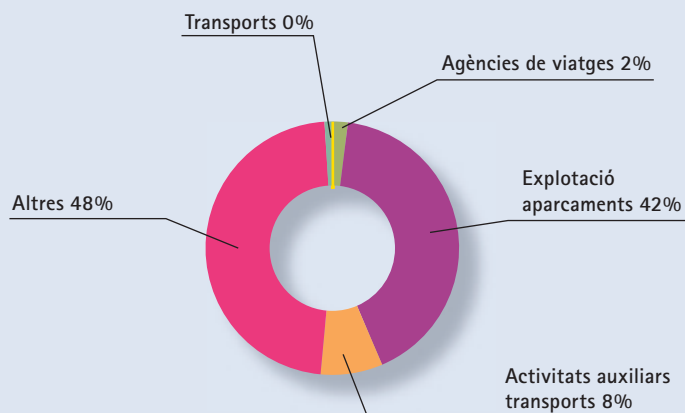
CIUTAT VELLA

TRANSPORTS I COMUNICACIONS

DISTRIBUCIÓ SUPERFÍCIE (M²)

Barris	Transports	Agències de viatges	Explotació aparcaments	Activitats auxiliars transports	Altres	Total
BARCELONETA	0	0	22.431	158	3.313	25.902
PARC	0	1.214	23.338	7.756	285	32.593
GÒTIC	0	3.164	35.903	7.579	0	46.646
RAVAL	0	2.568	41.336	7.680	138.269	189.853
Total Districte	0	6.946	123.008	23.173	141.867	294.994

Font: IAE 2003 Departament Estadística. Explotació Direcció Comerç i Consum



QUADRE 1.2.3.3

CIUTAT VELLA

TRANSPORTS I COMUNICACIONS

SUPERFÍCIE MITJANA (M²)

Barris	Transports	Agències de viatges	Explotació aparcaments	Activitats auxiliars transports	Altres
BARCELONETA	0	0	4.486	0	368
PARC	0	135	2.122	112	71
GÒTIC	0	102	1.795	152	0
RAVAL	0	122	1.590	116	10.636
Total Districte	0	112	1.984	123	5.254

Font: IAE 2003 Departament Estadística. Explotació Direcció Comerç i Consum

QUADRE 1.2.4.1

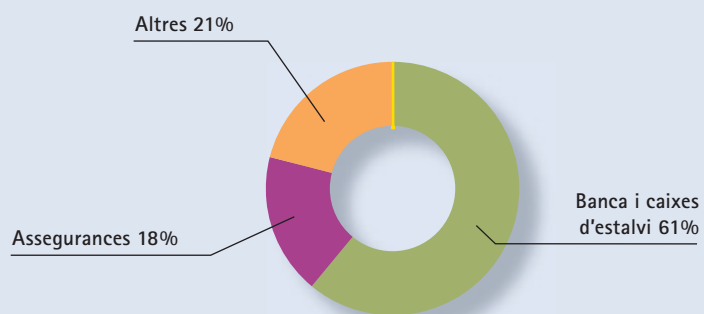
CIUTAT VELLA

FINANCES I ASSEGURANCES

LLICÈNCIES DE SERVEIS

Barris	Banca i caixes d'estalvi	Assegurances	Altres	Total
BARCELONETA	12	3	3	18
PARC	26	14	8	48
GÒTIC	41	12	13	66
RAVAL	38	5	16	59
Total Districte	117	34	40	191

Font: IAE 2003 Departament Estadística. Explotació Direcció Comerç i Consum



BARCELONETA	18
PARC	48
GÒTIC	66
RAVAL	59

QUADRE 1.2.4.2

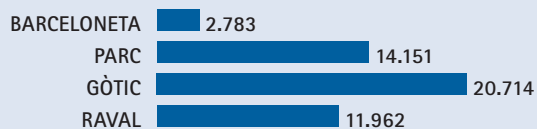
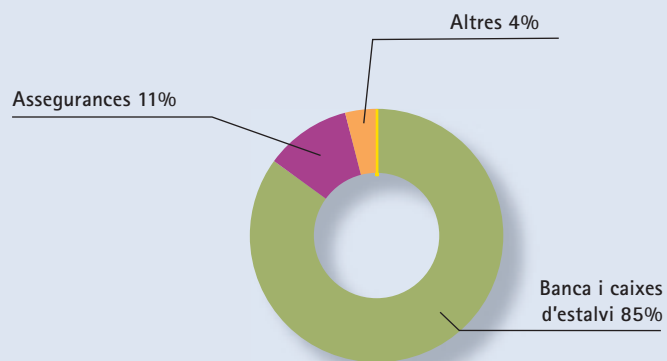
CIUTAT VELLA

FINANCES I ASSEGURANCES

DISTRIBUCIÓ SUPERFÍCIE (M²)

Barris	Banca i caixes d'estalvi	Assegurances	Altres	Total
BARCELONETA	2.539	67	177	2.783
PARC	10.975	2.733	443	14.151
GÒTIC	18.111	1.732	871	20.714
RAVAL	10.560	757	645	11.962
Total Districte	42.185	5.289	2.136	49.610

Font: IAE 2003 Departament Estadística. Explotació Direcció Comerç i Consum



QUADRE 1.2.4.3

CIUTAT VELLA

FINANCES I ASSEGURANCES

SUPERFÍCIE MITJANA (M²)

Barris	Banca i caixes d'estalvi	Assegurances	Altres
BARCELONETA	212	22	59
PARC	422	195	55
GÒTIC	442	144	67
RAVAL	278	151	40
Total Districte	361	156	53

Font: IAE 2003 Departament Estadística. Explotació Direcció Comerç i Consum

QUADRE 1.2.5.1

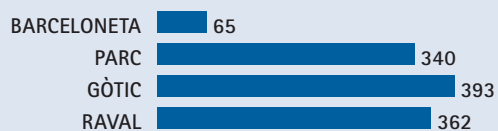
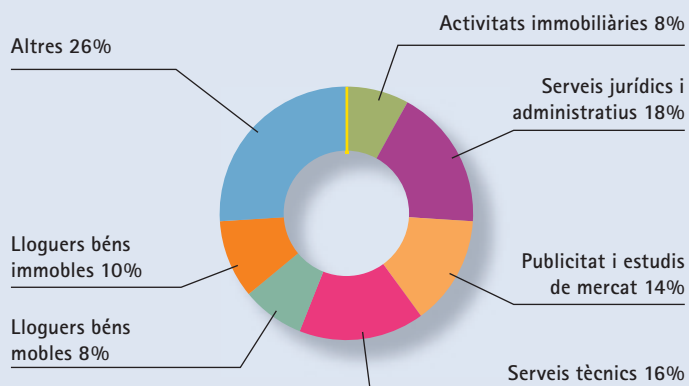
CIUTAT VELLA

IMMOBILIÀRIES I SERVEIS

LLICÈNCIES DE SERVEIS

Barris	Activitats immobiliàries	Serveis jurídics i administratius	Publicitat i estudis de mercat	Serveis tècnics mobles	Lloguers béns immobles	Lloguers béns	Altres	Total
BARCELONETA	6	9	2	6	17	8	17	65
PARC	24	75	38	69	22	39	73	340
GÒTIC	35	77	61	64	18	34	104	393
RAVAL	33	48	59	42	30	39	111	362
Total Districte	98	209	160	181	87	120	305	1.160

Font: IAE 2003 Departament Estadística. Explotació Direcció Comerç i Consum



QUADRE 1.2.5.2

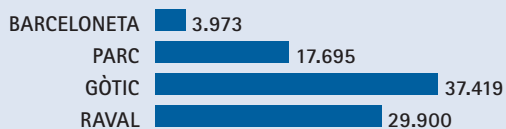
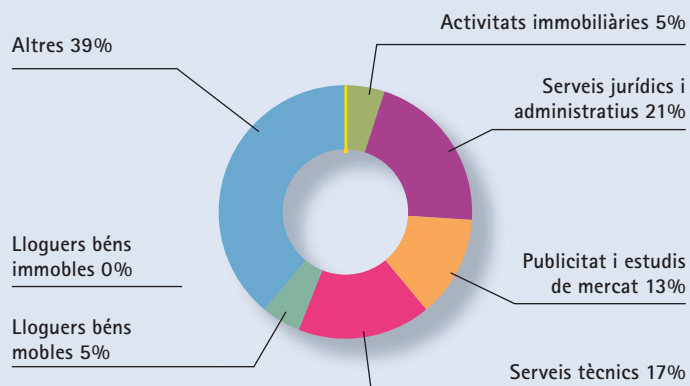
CIUTAT VELLA

IMMOBILIÀRIES I SERVEIS

DISTRIBUCIÓ SUPERFÍCIE (M²)

Barris	Activitats immobiliàries	Serveis jurídics i administratius	Publicitat i estudis de mercat	Serveis tècnics mobles	Lloguers béns immobles	Lloguers béns	Altres	Total
BARCELONETA	225	152	90	288	460	0	2.758	3.973
PARC	765	4.251	2.394	4.566	1.148	0	4.571	17.695
GÒTIC	1.989	6.414	4.357	5.472	1.441	0	17.746	37.419
RAVAL	1.623	7.750	4.897	4.980	1.495	0	9.155	29.900
Total Districte	4.602	18.567	11.738	15.306	4.544	0	34.230	88.987

Font: IAE 2003 Departament Estadística. Explotació Direcció Comerç i Consum



QUADRE 1.2.5.3

CIUTAT VELLA

IMMOBILIÀRIES I SERVEIS

SUPERFÍCIE MITJANA (M²)

Barris	Activitats immobiliàries	Serveis jurídics i administratius	Publicitat i estudis de mercat	Serveis tècnics mobles	Lloguers béns immobles	Lloguers béns	Altres
BARCELONETA	38	17	45	48	27	0	162
PARC	32	57	63	66	52	0	63
GÒTIC	57	83	71	86	80	0	171
RAVAL	49	161	83	119	50	0	82
Total Districte	47	89	73	85	52	0	112

Font: IAE 2003 Departament Estadística. Explotació Direcció Comerç i Consum

QUADRE 1.2.6.1

CIUTAT VELLA


MANTENIMENT, NETEJA I PROTECCIÓ

LLICÈNCIES DE SERVEIS

Barris **Manteniment, neteja i protecció**

BARCELONETA	3
PARC	10
GÒTIC	5
RAVAL	15
Total Districte	33

Font: IAE 2003 Departament Estadística. Explotació Direcció Comerç i Consum



QUADRE 1.2.6.2


CIUTAT VELLA

MANTENIMENT, NETEJA I PROTECCIÓ

DISTRIBUCIÓ SUPERFÍCIE (M²)

Barris	Manteniment, neteja i protecció
BARCELONETA	250
PARC	286
GÒTIC	50
RAVAL	216
Total Districte	802

Font: IAE 2003 Departament Estadística. Explotació Direcció Comerç i Consum



QUADRE 1.2.6.3

CIUTAT VELLA

MANTENIMENT, NETEJA I PROTECCIÓ

SUPERFÍCIE MITJANA (M²)

Barris	Manteniment, neteja i protecció
BARCELONETA	83
PARC	29
GÒTIC	10
RAVAL	14
Total Districte	24

Font: IAE 2003 Departament Estadística. Explotació Direcció Comerç i Consum

QUADRE 1.2.7.1

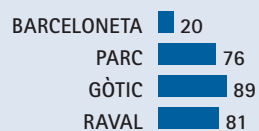
CIUTAT VELLA

ENSENYAMENT

LLICÈNCIES DE SERVEIS

Barris	Ensenyament
BARCELONETA	20
PARC	76
GÒTIC	89
RAVAL	81
Total Districte	266

Font: IAE 2003 Departament Estadística. Explotació Direcció Comerç i Consum



QUADRE 1.2.7.2

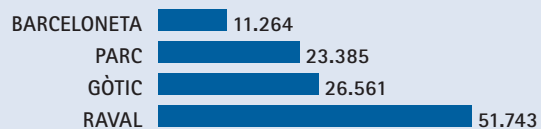
CIUTAT VELLA

ENSENYAMENT

DISTRIBUCIÓ SUPERFÍCIE (M²)

Barriss	Ensenyament
BARCELONETA	11.264
PARC	23.385
GÒTIC	26.561
RAVAL	51.743
Total Districte	112.953

Font: IAE 2003 Departament Estadística. Explotació Direcció Comerç i Consum



QUADRE 1.2.7.3

CIUTAT VELLA

ENSENYAMENT

SUPERFÍCIE MITJANA (M²)

Barris	Ensenyament
BARCELONETA	563
PARC	308
GÒTIC	298
RAVAL	639
Total Districte	425

Font: IAE 2003 Departament Estadística. Explotació Direcció Comerç i Consum

QUADRE 1.2.8.1

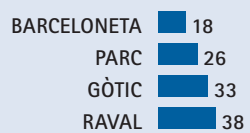
CIUTAT VELLA

SANITAT I ASSISTÈNCIA

LLICÈNCIES DE SERVEIS

Barris	Sanitat i assistència
BARCELONETA	18
PARC	26
GÒTIC	33
RAVAL	38
Total Districte	115

Font: IAE 2003 Departament Estadística. Explotació Direcció Comerç i Consum



QUADRE 1.2.8.2


CIUTAT VELLA

SANITAT I ASSISTÈNCIA

DISTRIBUCIÓ SUPERFÍCIE (M²)

Barris	Sanitat i assistència
BARCELONETA	9.468
PARC	4.507
GÒTIC	5.414
RAVAL	7.536
Total Districte	26.925

Font: IAE 2003 Departament Estadística. Explotació Direcció Comerç i Consum



QUADRE 1.2.8.3

CIUTAT VELLA

SANITAT I ASSISTÈNCIA

SUPERFÍCIE MITJANA (M²)

Barris	Sanitat i assistència
BARCELONETA	526
PARC	173
GÒTIC	164
RAVAL	198
Total Districte	234

Font: IAE 2003 Departament Estadística. Explotació Direcció Comerç i Consum

QUADRE 1.2.9.1

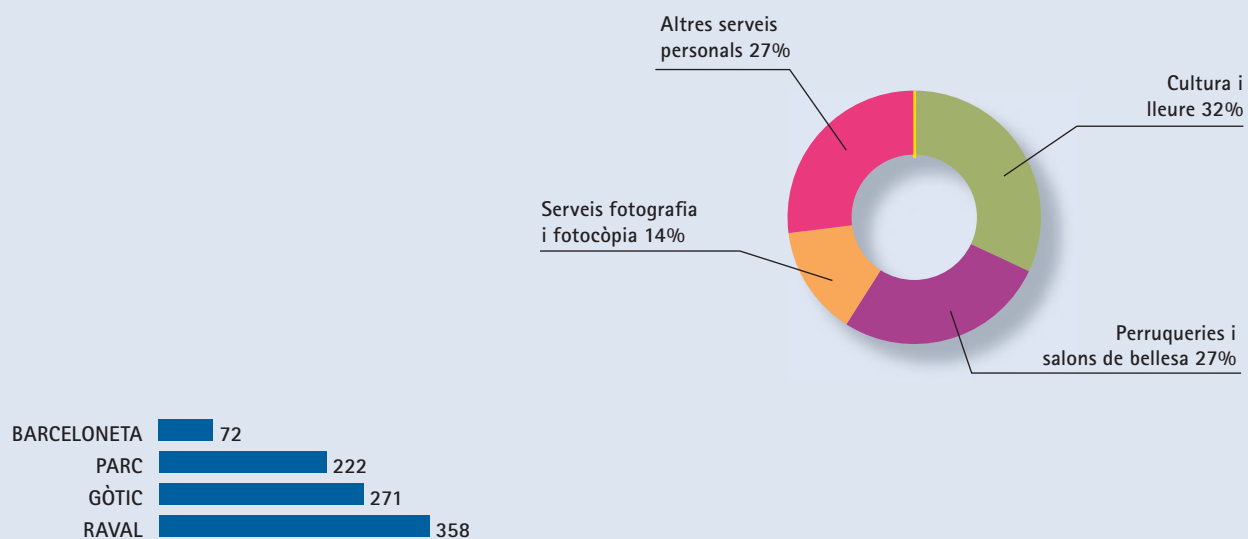
CIUTAT VELLA

ALTRES SERVEIS CULTURALS I PERSONALS

LLICÈNCIES DE SERVEIS

Barris	Cultura i lleure	Perruqueries i salons de bellesa	Serveis fotografia i fotocòpia	Altres serveis personals	Total
BARCELONETA	18	29	10	15	72
PARC	73	60	24	65	222
GÒTIC	104	61	42	64	271
RAVAL	102	97	53	106	358
Total Districte	297	247	129	250	923

Font: IAE 2003 Departament Estadística. Explotació Direcció Comerç i Consum



QUADRE 1.2.9.2

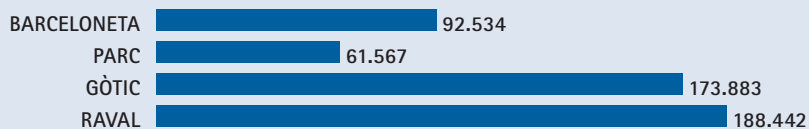
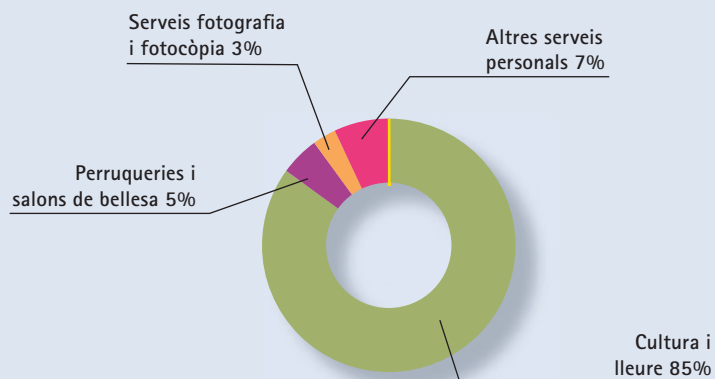
CIUTAT VELLA

ALTRES SERVEIS CULTURALS I PERSONALS

DISTRIBUCIÓ SUPERFÍCIE (M²)

Barris	Cultura i lleure	Perruqueries i salons de bellesa	Serveis fotografia i fotocòpia	Altres serveis personals	Total
BARCELONETA	16.488	836	395	405	18.124
PARC	86.064	2.168	1.166	3.888	93.286
GÒTIC	34.198	3.247	2.947	4.274	44.666
RAVAL	47.817	3.560	2.429	7.366	61.172
Total Districte	184.567	9.811	6.937	15.933	217.248

Font: IAE 2003 Departament Estadística. Explotació Direcció Comerç i Consum



QUADRE 1.2.9.3

CIUTAT VELLA

ALTRES SERVEIS CULTURALS I PERSONALS

SUPERFÍCIE MITJANA (M²)

Barris	Cultura i lleure	Perruqueries i salons de bellesa	Serveis fotografia i fotocòpia	Altres serveis personals
BARCELONETA	916	29	40	27
PARC	1.179	36	49	60
GÒTIC	329	53	70	67
RAVAL	469	37	46	69
Total Districte	621	40	54	64

Font: IAE 2003 Departament Estadística. Explotació Direcció Comerç i Consum



INFORME COMERÇ 2003

E I X A M P L E


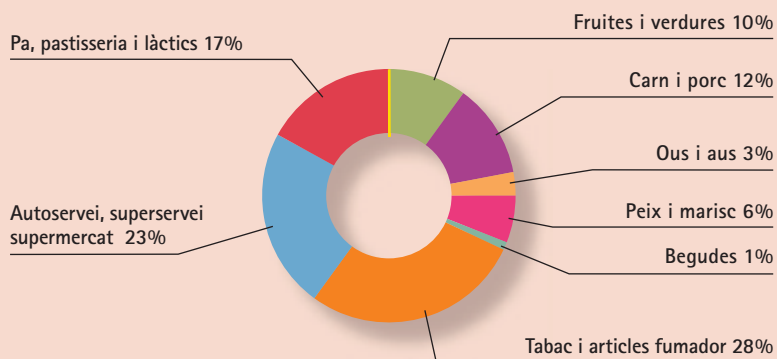
MINORISTA

SERVEIS

LLICÈNCIES DE COMERÇ MINORISTA

Barris	Fruites i verdures	Carn i porc	Ous i aus	Peix i marisc	Begudes	Tabac i articles fumador	Autoservei, superservei, supermercat	Pa, pastisseria i làctics	Total
SANT ANTONI	75	78	32	43	3	61	98	63	453
ESQUERRA EIXAMPLE	77	109	22	58	5	221	187	140	819
DRETA EIXAMPLE	19	33	7	16	8	218	94	93	488
ESTACIÓ NORD	12	18	4	11	7	46	43	29	170
SAGRADA FAMÍLIA	41	48	14	22	8	87	99	80	399
Total Districte	224	286	79	150	31	633	521	405	2.329

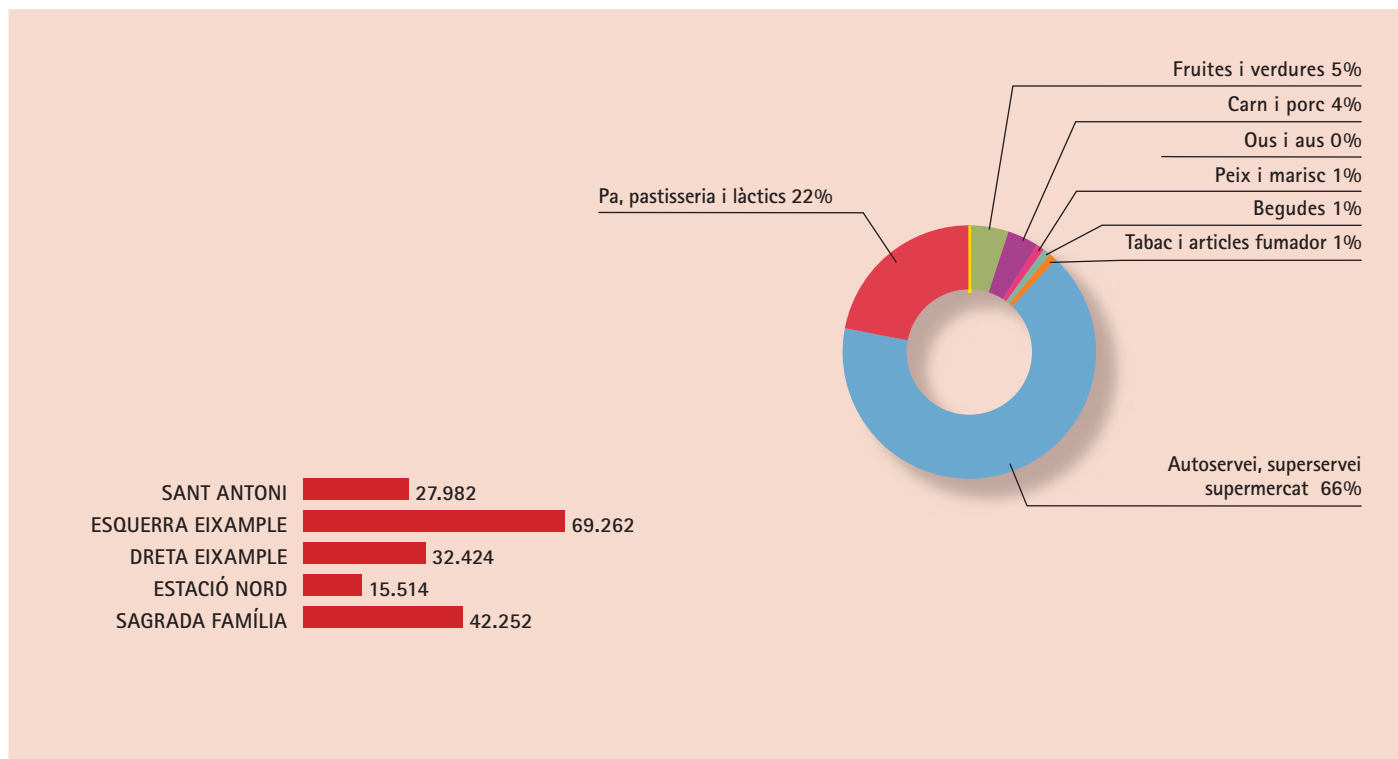
Font: IAE 2003 Departament Estadística. Explotació Direcció Comerç i Consum



DISTRIBUCIÓ SUPERFÍCIE (M²)

Barris	Fruites i verdures	Carn i porc	Ous i aus	Peix i marisc	Begudes	Tabac i articles fumador	Autoservei, superservei, supermercat	Pa, pastisseria i làctics	Total
SANT ANTONI	2.070	1.661	345	529	216	394	15.938	6.829	27.982
ESQUERRA EIXAMPLE	3.269	2.969	225	826	519	965	46.287	14.202	69.262
DRETA EIXAMPLE	640	1.082	70	301	325	851	18.926	10.229	32.424
ESTACIÓ NORD	826	991	68	355	578	178	10.178	2.340	15.514
SAGRADA FAMÍLIA	1.867	1.729	151	469	630	362	29.660	7.384	42.252
Total Districte	8.672	8.432	859	2.480	2.268	2.750	120.989	40.984	187.434

Font: IAE 2003 Departament Estadística. Explotació Direcció Comerç i Consum



SUPERFÍCIE MITJANA (M²)

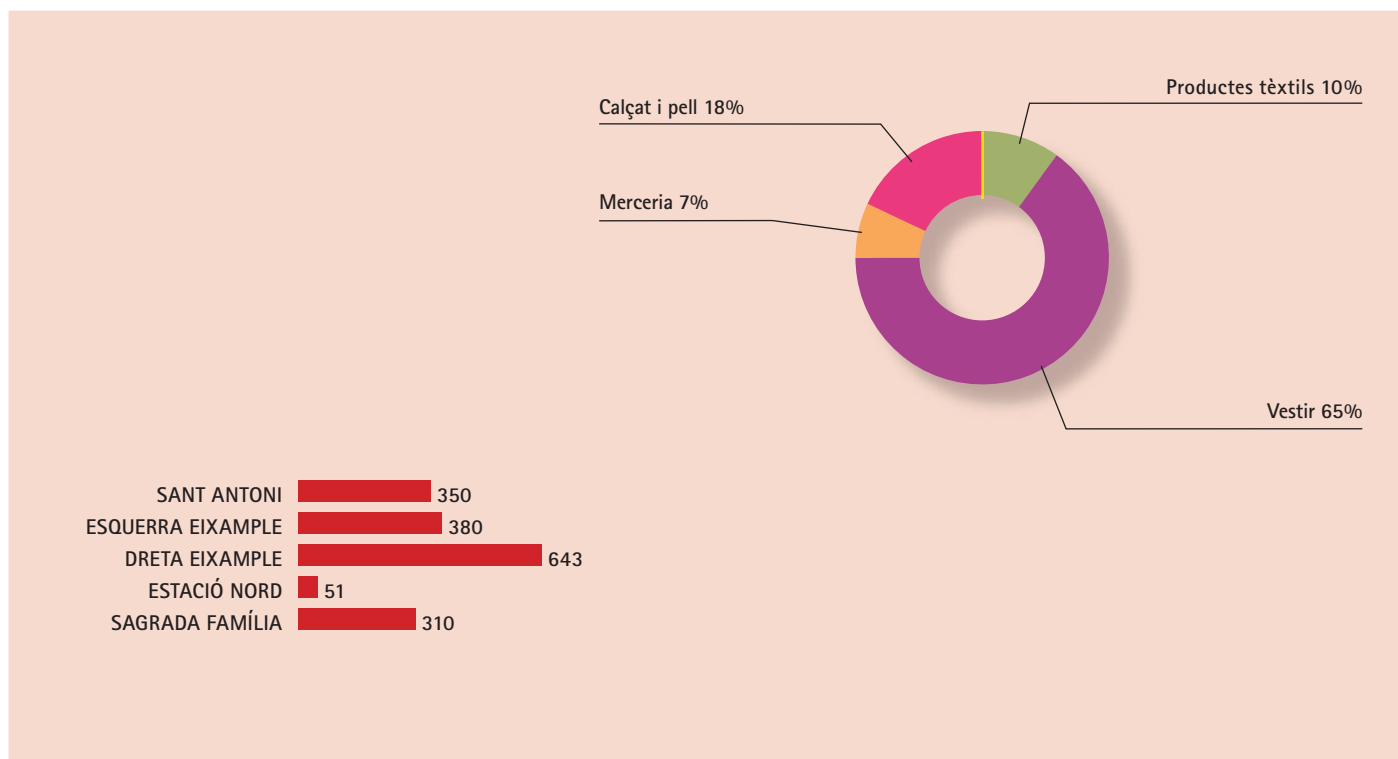
Barris	Fruites i verdures	Carn i porc	Ous i aus	Peix i marisc	Begudes	Tabac i articles fumador	Autoservei, superservei, supermercat	Pa, patisserie i làctics
SANT ANTONI	28	21	11	12	72	6	163	108
ESQUERRA EIXAMPLE	42	27	10	14	104	4	248	101
DRETA EIXAMPLE	34	33	10	19	41	4	201	110
ESTACIÓ NORD	69	55	17	32	83	4	237	81
SAGRADA FAMÍLIA	46	36	11	21	79	4	300	92
Total Districte	39	29	11	17	73	4	232	101

Font: IAE 2003 Departament Estadística. Explotació Direcció Comerç i Consum

LLICÈNCIES DE COMERÇ MINORISTA

Barris	Productes tèxtils	Vestir	Merceria	Calçat i pell	Total
SANT ANTONI	33	251	20	46	350
ESQUERRA EIXAMPLE	44	233	38	65	380
DRETA EIXAMPLE	58	422	37	126	643
ESTACIÓ NORD	7	31	6	7	51
SAGRADA FAMÍLIA	27	195	26	62	310
Total Districte	169	1.132	127	306	1.734

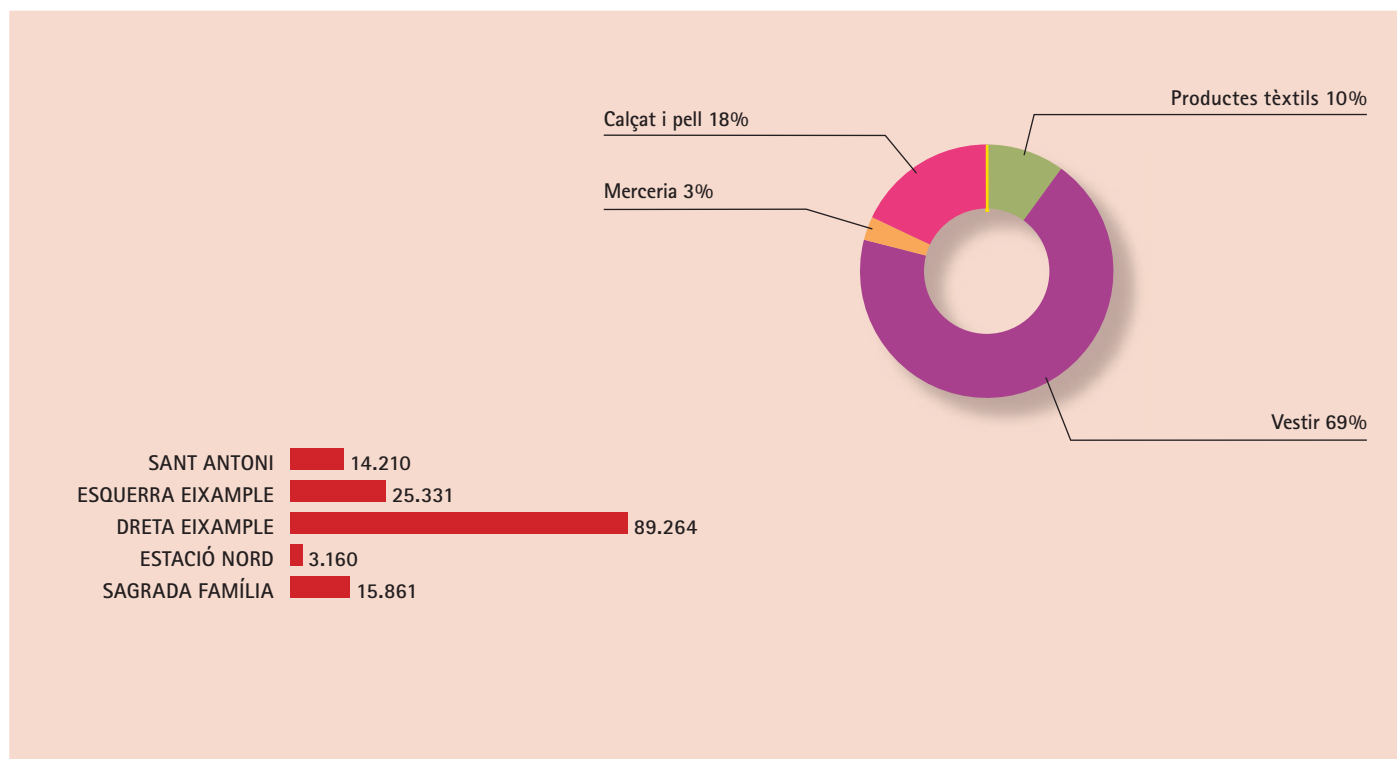
Font: IAE 2003 Departament Estadística. Explotació Direcció Comerç i Consum



DISTRIBUCIÓ SUPERFÍCIE (M²)

Barris	Productes tèxtils	Vestir	Merceria	Calçat i pell	Total
SANT ANTONI	2.382	8.149	427	3.252	14.210
ESQUERRA EIXAMPLE	3.128	15.482	1.231	5.490	25.331
DRETA EIXAMPLE	6.816	66.173	1.797	14.478	89.264
ESTACIÓ NORD	978	1.595	224	363	3.160
SAGRADA FAMÍLIA	1.181	10.185	957	3.538	15.861
Total Districte	14.485	101.584	4.636	27.121	147.826

Font: IAE 2003 Departament Estadística. Explotació Direcció Comerç i Consum



SUPERFÍCIE MITJANA (M²)

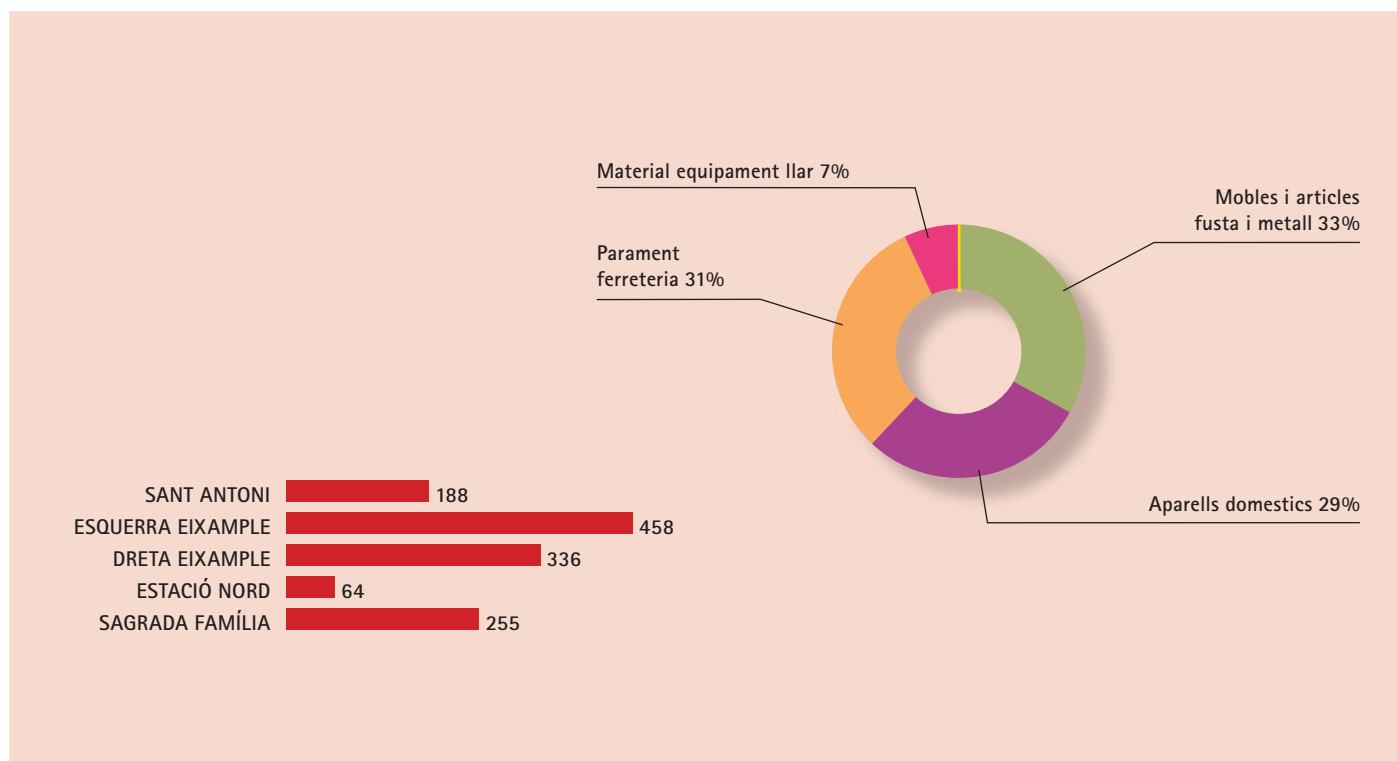
Barris	Productes tèxtils	Vestir	Merceria	Calçat i pell
SANT ANTONI	72	32	21	71
ESQUERRA EIXAMPLE	71	66	32	84
DRETA EIXAMPLE	118	157	49	115
ESTACIÓ NORD	140	51	37	52
SAGRADA FAMÍLIA	44	52	37	57
Total Districte	86	90	37	89

Font: IAE 2003 Departament Estadística. Explotació Direcció Comerç i Consum

LLICÈNCIES DE COMERÇ MINORISTA

Barris	Mobles i articles fusta i metall	Aparells domestics	Parament ferreteria	Material equipament llar	Total
SANT ANTONI	66	55	49	18	188
ESQUERRA EIXAMPLE	150	143	120	45	458
DRETA EIXAMPLE	108	90	123	15	336
ESTACIÓ NORD	15	22	22	5	64
SAGRADA FAMÍLIA	89	63	89	14	255
Total Districte	428	373	403	97	1.301

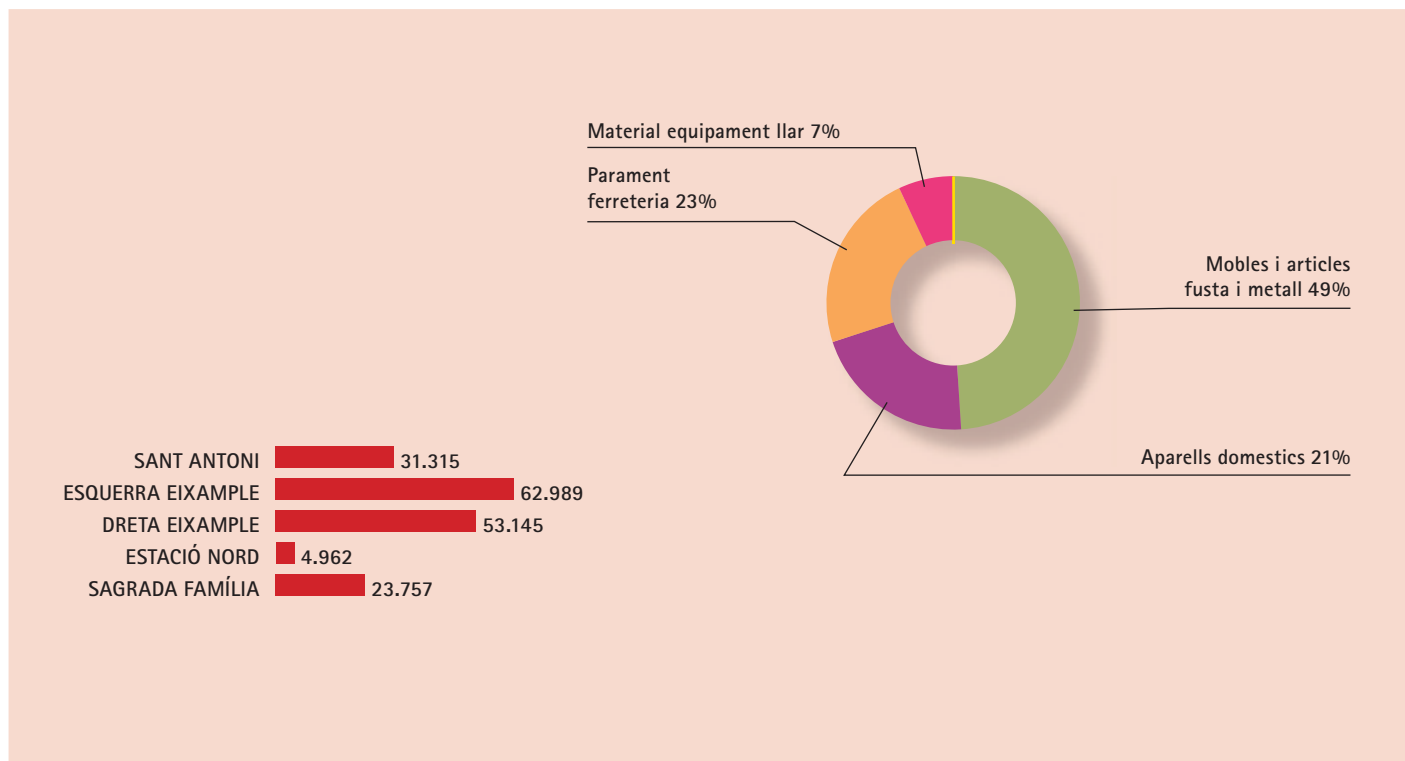
Font: IAE 2003 Departament Estadística. Explotació Direcció Comerç i Consum



DISTRIBUCIÓ SUPERFÍCIE (M²)

Barris	Mobles i articles fusta i metall	Aparells domèstics	Parament ferreteria	Material equipament llar	Total
SANT ANTONI	18.028	4.913	5.774	2.600	31.315
ESQUERRA EIXAMPLE	31.808	12.626	13.218	5.337	62.989
DRETA EIXAMPLE	24.941	12.261	14.224	1.719	53.145
ESTACIÓ NORD	1.741	1.355	1.294	572	4.962
SAGRADA FAMÍLIA	10.170	5.379	6.831	1.377	23.757
Total Districte	86.688	36.534	41.341	11.605	176.168

Font: IAE 2003 Departament Estadística. Explotació Direcció Comerç i Consum



SUPERFÍCIE MITJANA (M²)

Barris	Mobles i articles fusta i metall	Aparells domestics	Parament ferreteria	Material equipament llar
SANT ANTONI	273	89	118	144
ESQUERRA EIXAMPLE	212	88	110	119
DRETA EIXAMPLE	231	136	116	115
ESTACIÓ NORD	116	62	59	114
SAGRADA FAMÍLIA	114	85	77	98
Total Districte	203	98	103	120

Font: IAE 2003 Departament Estadística. Explotació Direcció Comerç i Consum

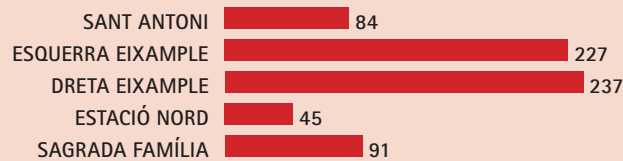
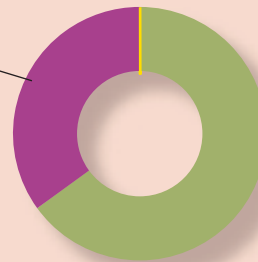
LLICÈNCIES DE COMERÇ MINORISTA

Barris	Mobles i màquines oficina	Aparells precisió	Total
SANT ANTONI	65	19	84
ESQUERRA EIXAMPLE	150	77	227
DRETA EIXAMPLE	157	80	237
ESTACIÓ NORD	25	20	45
SAGRADA FAMÍLIA	47	44	91
Total Districte	444	240	684

Font: IAE 2003 Departament Estadística. Explotació Direcció Comerç i Consum

Aparells precisió 35%

Mobles i màquines oficina 65%

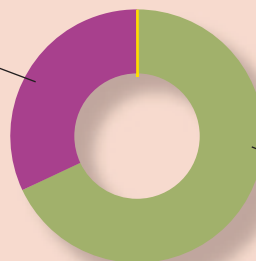


DISTRIBUCIÓ SUPERFÍCIE (M²)

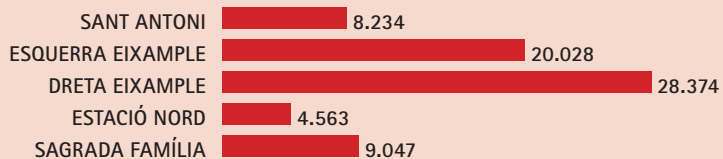
Barris	Mobles i màquines oficina	Aparells precisió	Total
SANT ANTONI	6.834	1.400	8.234
ESQUERRA EIXAMPLE	14.658	5.370	20.028
DRETA EIXAMPLE	17.016	11.358	28.374
ESTACIÓ NORD	2.979	1.584	4.563
SAGRADA FAMÍLIA	6.568	2.479	9.047
Total Districte	48.055	22.191	70.246

Font: IAE 2003 Departament Estadística. Explotació Direcció Comerç i Consum

Aparells precisió 32%



Mobles i màquines oficina 68%



SUPERFÍCIE MITJANA (M²)

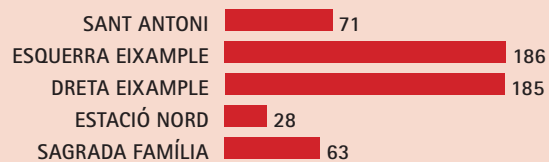
Barris	Mobles i màquines oficina	Aparells precisió
SANT ANTONI	105	74
ESQUERRA EIXAMPLE	98	70
DRETA EIXAMPLE	108	142
ESTACIÓ NORD	119	79
SAGRADA FAMÍLIA	140	56
Total Districte	108	92

Font: IAE 2003 Departament Estadística. Explotació Direcció Comerç i Consum

LLICÈNCIES DE COMERÇ MINORISTA

Barris	Llibres i diaris
SANT ANTONI	71
ESQUERRA EIXAMPLE	186
DRETA EIXAMPLE	185
ESTACIÓ NORD	28
SAGRADA FAMÍLIA	63
Total Districte	533


Font: IAE 2003 Departament Estadística. Explotació Direcció Comerç i Consum



DISTRIBUCIÓ SUPERFÍCIE (M²)

Barris	Llibres i diaris
SANT ANTONI	2.435
ESQUERRA EIXAMPLE	14.585
DRETA EIXAMPLE	14.793
ESTACIÓ NORD	1.421
SAGRADA FAMÍLIA	2.418
Total Districte	35.652

Font: IAE 2003 Departament Estadística. Explotació Direcció Comerç i Consum



SUPERFÍCIE MITJANA (M²)


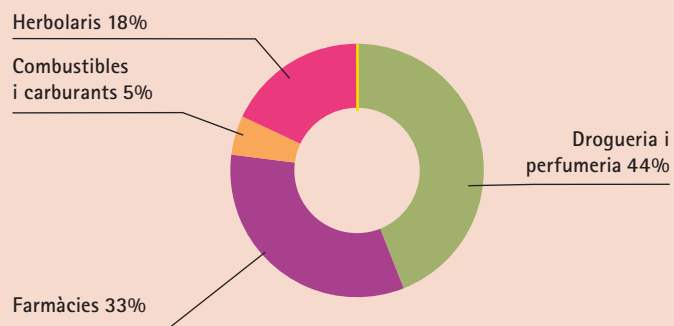
Barris	Llibres i diaris
SANT ANTONI	34
ESQUERRA EIXAMPLE	78
DRETA EIXAMPLE	80
ESTACIÓ NORD	51
SAGRADA FAMÍLIA	38
Total Districte	67

Font: IAE 2003 Departament Estadística. Explotació Direcció Comerç i Consum

LLICÈNCIES DE COMERÇ MINORISTA

Barris	Drogueria i perfumeria	Farmàcies	Combustibles i carburants	Herbolaris	Total
SANT ANTONI	46	27	8	21	102
ESQUERRA EIXAMPLE	89	67	4	32	192
DRETA EIXAMPLE	82	63	11	24	180
ESTACIÓ NORD	16	19	4	10	49
SAGRADA FAMÍLIA	43	26	4	25	98
Total Districte	276	202	31	112	621

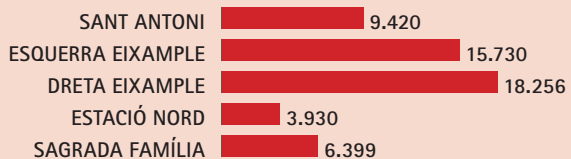
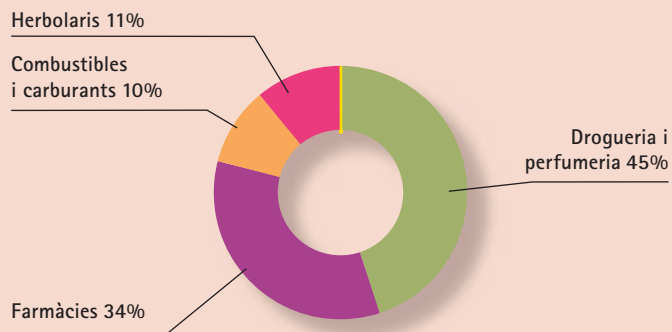
Font: IAE 2003 Departament Estadística. Explotació Direcció Comerç i Consum



DISTRIBUCIÓ SUPERFÍCIE (M²)

Barris	Drogueria i perfumeria	Farmàcies	Combustibles i carburants	Herbolaris	Total
SANT ANTONI	3.749	2.553	2.067	1.051	9.420
ESQUERRA EIXAMPLE	7.332	5.885	856	1.657	15.730
DRETA EIXAMPLE	9.145	6.333	1.204	1.574	18.256
ESTACIÓ NORD	1.546	1.227	680	477	3.930
SAGRADA FAMÍLIA	2.657	2.313	481	948	6.399
Total Districte	24.429	18.311	5.288	5.707	53.735

Font: IAE 2003 Departament Estadística. Explotació Direcció Comerç i Consum



SUPERFÍCIE MITJANA (M²)

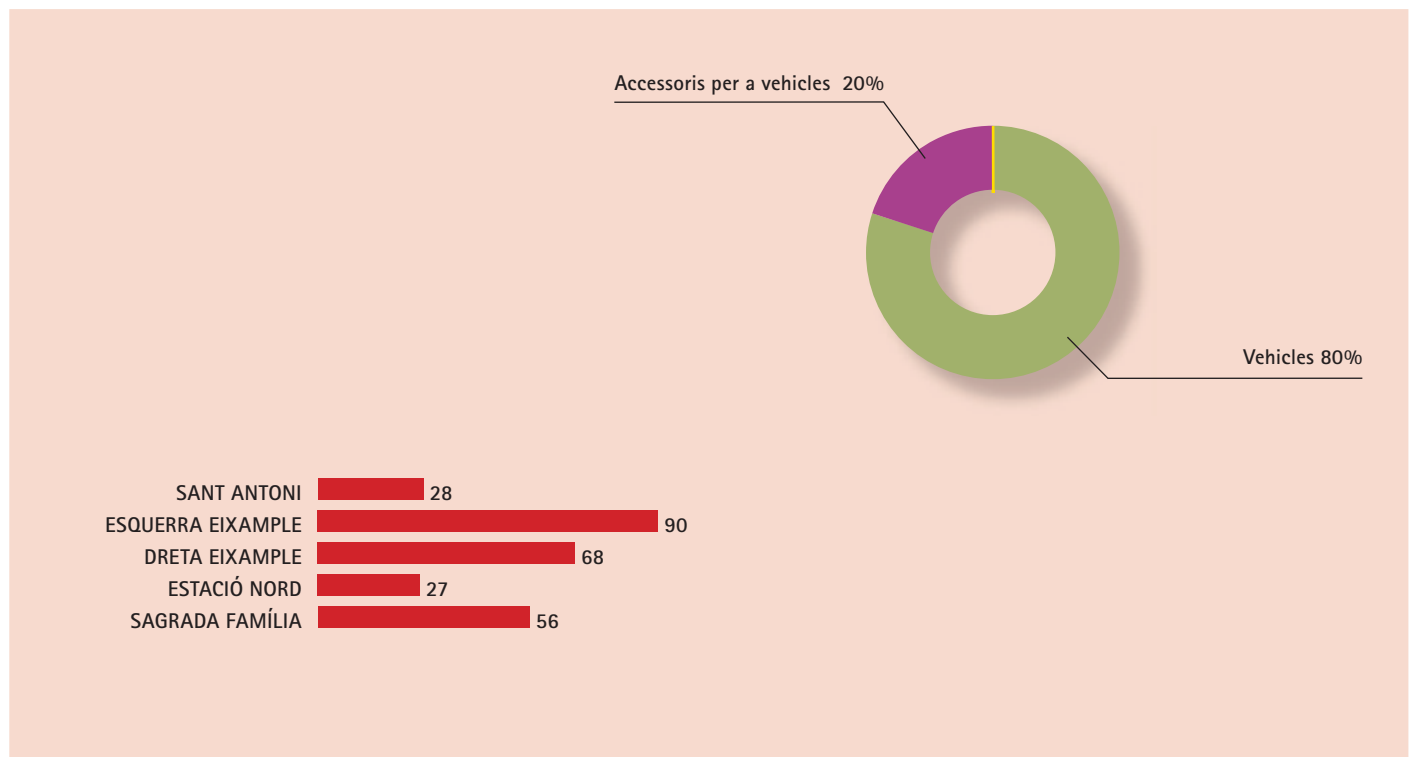
Barris	Drogueria i perfumeria	Farmàcies	Combustibles i carburants	Herbolaris
SANT ANTONI	82	95	258	50
ESQUERRA EIXAMPLE	82	88	214	52
DRETA EIXAMPLE	112	101	109	66
ESTACIÓ NORD	97	65	170	48
SAGRADA FAMÍLIA	62	89	120	38
Total Districte	89	91	171	51

Font: IAE 2003 Departament Estadística. Explotació Direcció Comerç i Consum

LLICÈNCIES DE COMERÇ MINORISTA

Barris	Vehicles	Accessoris per a vehicles	Total
SANT ANTONI	17	11	28
ESQUERRA EIXAMPLE	77	13	90
DRETA EIXAMPLE	54	14	68
ESTACIÓ NORD	21	6	27
SAGRADA FAMÍLIA	45	11	56
Total Districte	214	55	269

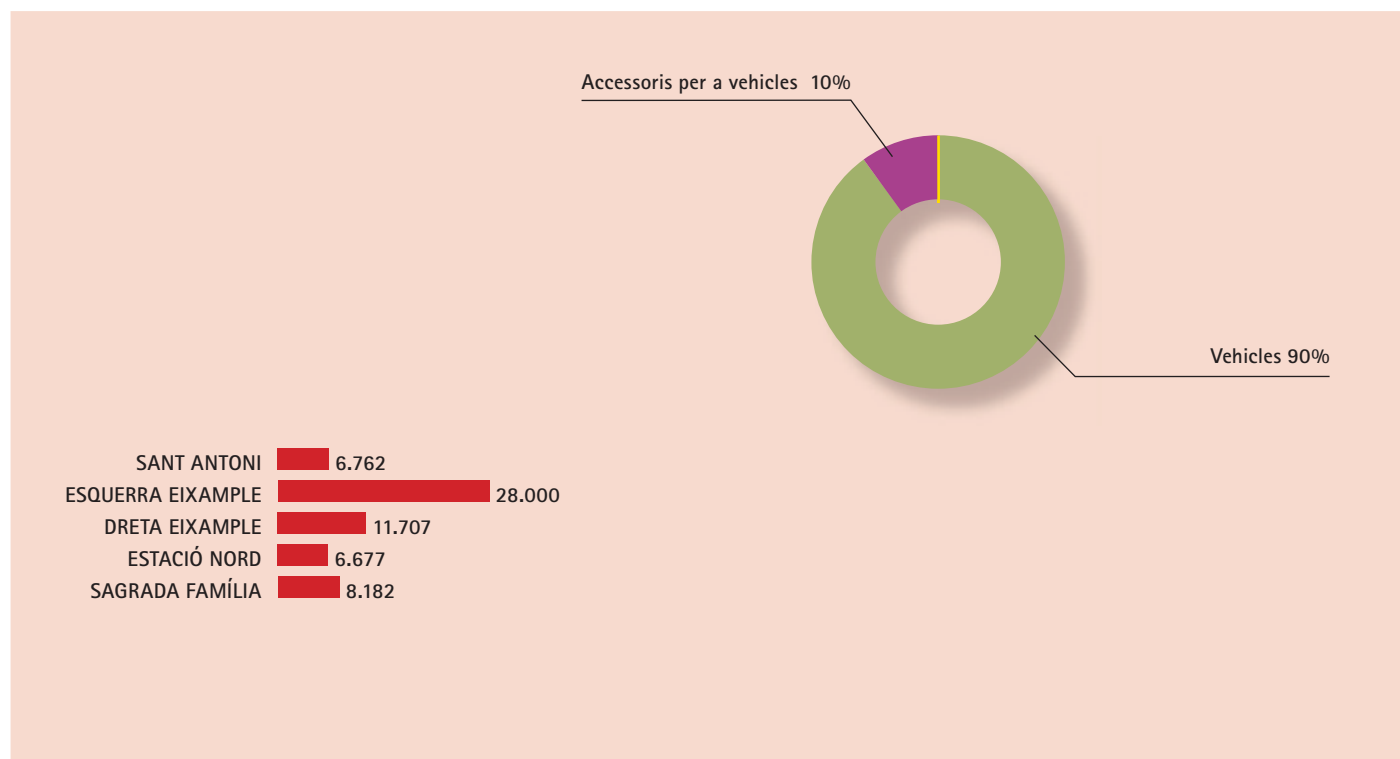
Font: IAE 2003 Departament Estadística. Explotació Direcció Comerç i Consum



DISTRIBUCIÓ SUPERFÍCIE (M²)

Barris	Vehicles	Accessoris per a vehicles	Total
SANT ANTONI	5.131	1.631	6.762
ESQUERRA EIXAMPLE	26.355	1.645	28.000
DRETA EIXAMPLE	10.644	1.063	11.707
ESTACIÓ NORD	6.116	561	6.677
SAGRADA FAMÍLIA	6.970	1.212	8.182
Total Districte	55.216	6.112	61.328

Font: IAE 2003 Departament Estadística. Explotació Direcció Comerç i Consum



SUPERFÍCIE MITJANA (M²)

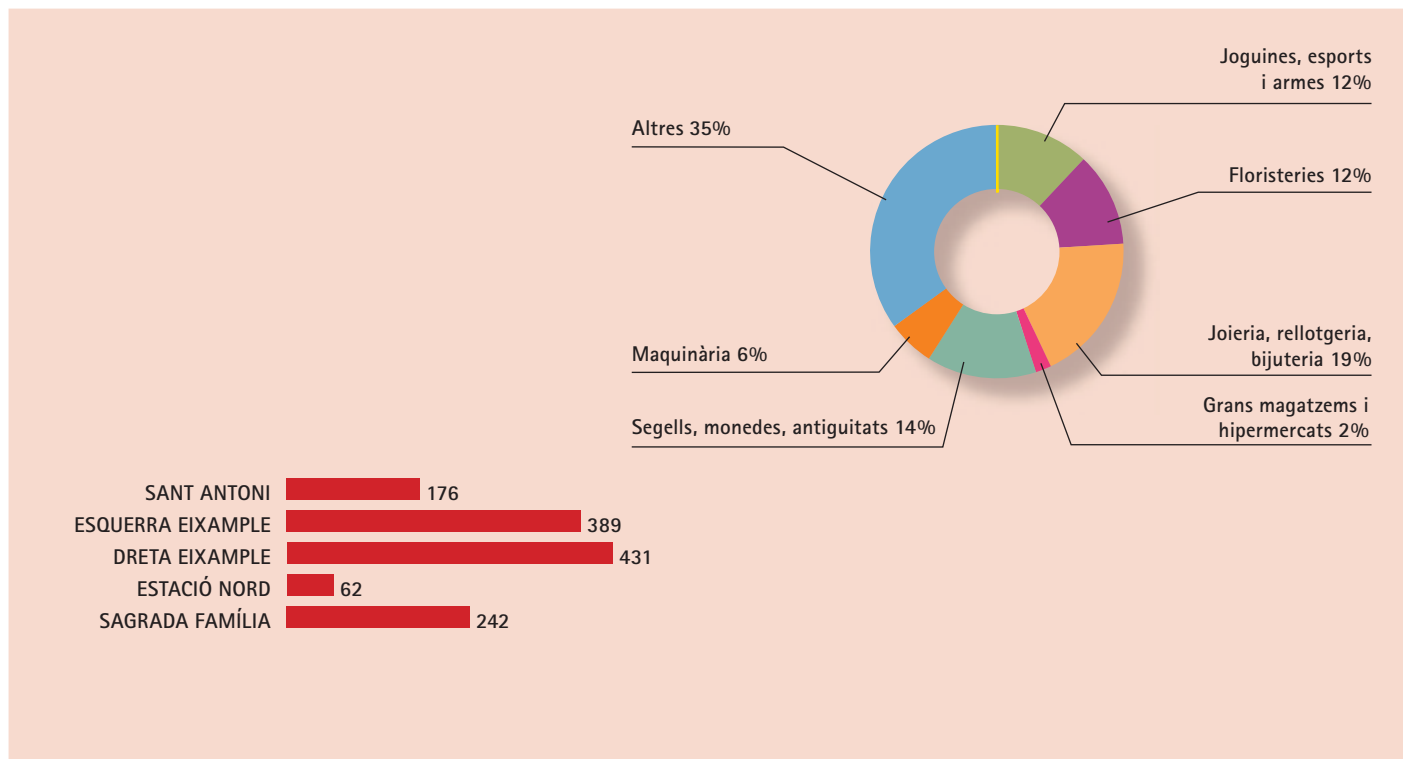
Barris	Vehicles	Accessoris per a vehicles
SANT ANTONI	302	148
ESQUERRA EIXAMPLE	342	127
DRETA EIXAMPLE	197	76
ESTACIÓ NORD	291	94
SAGRADA FAMÍLIA	155	110
Total Districte	258	111

Font: IAE 2003 Departament Estadística. Explotació Direcció Comerç i Consum

LLICÈNCIES DE COMERÇ MINORISTA

Barris	Joguines, esports i armes	Floristeries	Joieria, rellotgeria, bijuteria	Grans magatzems i hipermercats	Segells, monedes, antiguitats	Maquinària	Altres	Total
SANT ANTONI	22	24	28	4	4	14	80	176
ESQUERRA EIXAMPLE	57	60	68	7	46	29	122	389
DRETA EIXAMPLE	42	31	107	7	125	17	102	431
ESTACIÓ NORD	6	11	15	0	1	3	26	62
SAGRADA FAMÍLIA	34	27	34	3	7	18	119	242
Total Districte	161	153	252	21	183	81	449	1.300

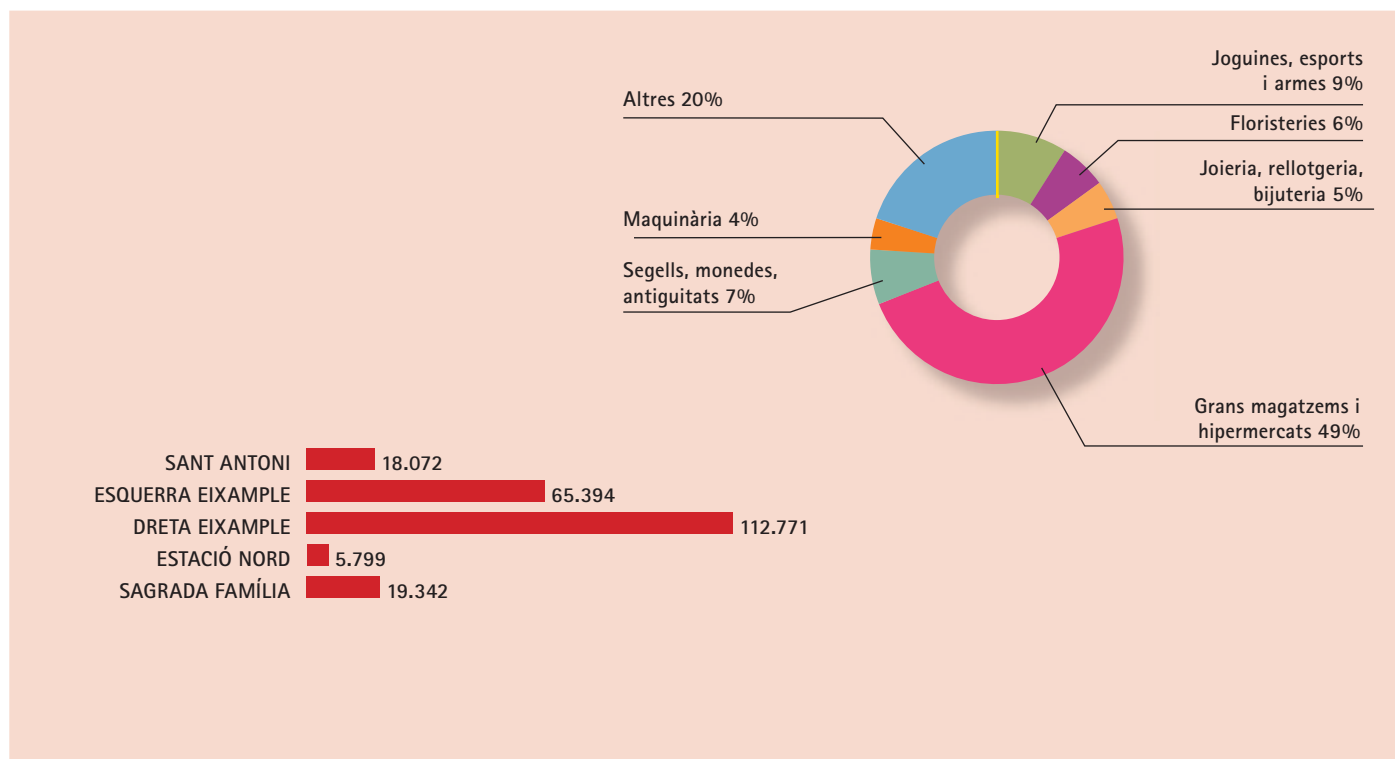
Font: IAE 2003 Departament Estadística. Explotació Direcció Comerç i Consum



DISTRIBUCIÓ SUPERFÍCIE (M²)

Barris	Joguines, esports i armes	Floristeries	Joieria, rellotgeria, bijuteria	Grans magatzems i hipermercats	Segells, monedes, antiguitats	Maquinària	Altres	Total
SANT ANTONI	2.443	1.640	1.083	1.217	371	2.530	8.788	18.072
ESQUERRA EIXAMPLE	8.082	5.578	2.671	32.742	3.714	2.118	10.489	65.394
DRETA EIXAMPLE	6.321	2.852	7.105	71.236	10.162	1.747	13.348	112.771
ESTACIÓ NORD	605	1.601	266	0	20	320	2.987	5.799
SAGRADA FAMÍLIA	3.043	1.759	860	213	675	3.054	9.738	19.342
Total Districte	20.494	13.430	11.985	105.408	14.942	9.769	45.350	221.378

Font: IAE 2003 Departament Estadística. Explotació Direcció Comerç i Consum



SUPERFÍCIE MITJANA (M²)

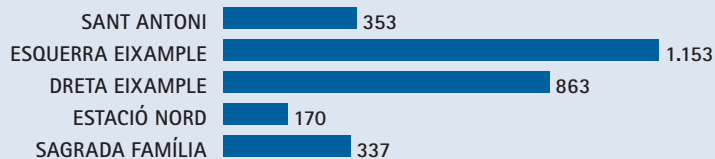
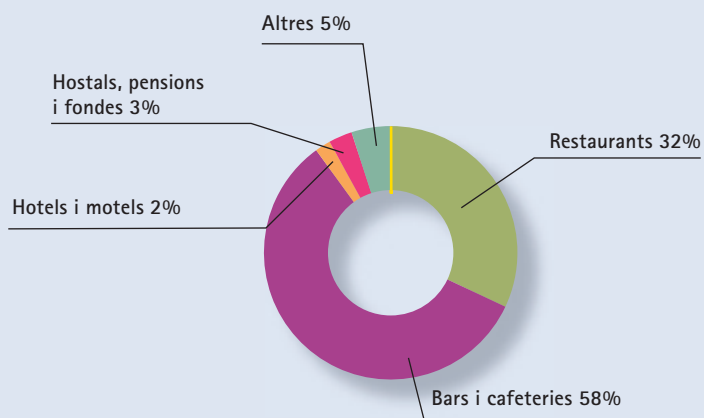
Barris	Joguines, esports i armes	Floristeries	Joieria, rellotgeria, bijuteria	Grans magatzems i hipermercats	Segells, monedes, antiguitats	Maquinària	Altres
SANT ANTONI	111	68	39	304	93	181	110
ESQUERRA EIXAMPLE	142	93	39	4.677	81	73	86
DRETA EIXAMPLE	151	92	66	10.177	81	103	131
ESTACIÓ NORD	101	146	18	0	0	107	115
SAGRADA FAMÍLIA	90	65	25	71	96	170	82
Total Districte	127	88	48	5.019	82	121	101

Font: IAE 2003 Departament Estadística. Explotació Direcció Comerç i Consum

LLICÈNCIES DE SERVEIS

Barris	Restaurants	Bars i cafeteries	Hotels i motels	Hostals, pensions i fondes	Altres	Total
SANT ANTONI	86	242	2	11	12	353
ESQUERRA EIXAMPLE	409	646	18	21	59	1.153
DRETA EIXAMPLE	284	435	42	46	56	863
ESTACIÓ NORD	48	113	3	0	6	170
SAGRADA FAMÍLIA	106	204	0	2	25	337
Total Districte	933	1.640	65	80	158	2.876

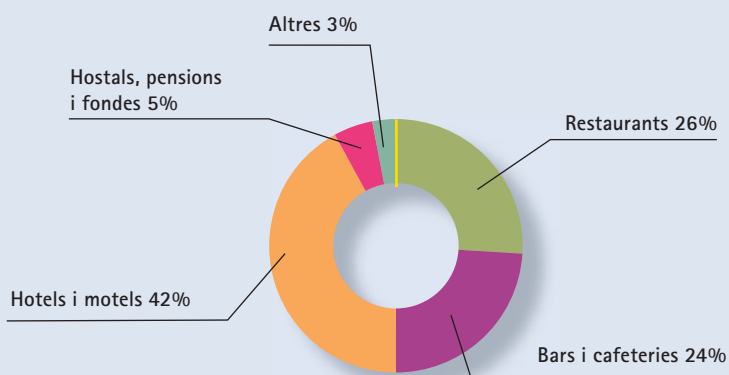
Font: IAE 2003 Departament Estadística. Explotació Direcció Comerç i Consum



DISTRIBUCIÓ SUPERFÍCIE (M²)

Barris	Restaurants	Bars i cafeteries	Hotels i motels	Hostals, pensions i fondes	Altres	Total
SANT ANTONI	11.933	21.355	3.871	5.997	504	43.660
ESQUERRA EIXAMPLE	62.324	57.872	52.273	6.007	9.248	187.724
DRETA EIXAMPLE	69.414	48.799	195.050	18.363	4.120	335.746
ESTACIÓ NORD	6.876	8.420	7.576	0	4.003	26.875
SAGRADA FAMÍLIA	14.603	14.941	0	366	3.664	33.574
Total Districte	165.150	151.387	258.770	30.733	21.539	627.579

Font: IAE 2003 Departament Estadística. Explotació Direcció Comerç i Consum



SUPERFÍCIE MITJANA (M²)

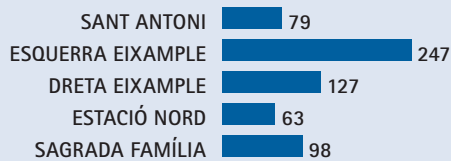
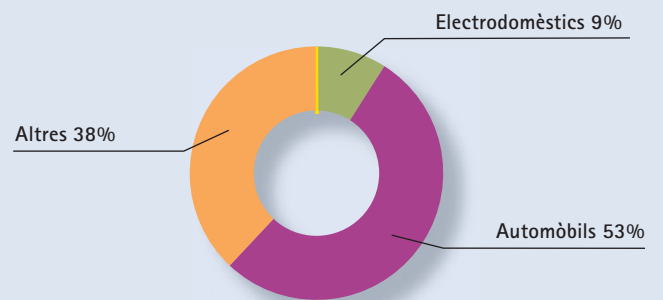
Barris	Restaurants	Bars i cafeteries	Hotels i motels	Hostals, pensions i fondes	Altres
SANT ANTONI	139	88	1.936	545	42
ESQUERRA EIXAMPLE	152	90	2.904	286	157
DRETA EIXAMPLE	244	112	4.644	399	74
ESTACIÓ NORD	143	75	2.525	0	667
SAGRADA FAMÍLIA	138	73	0	183	147
Total Districte	177	92	3.981	384	136

Font: IAE 2003 Departament Estadística. Explotació Direcció Comerç i Consum

LLICÈNCIES DE SERVEIS

Barris	Electrodomèstics	Automòbils	Altres	Total
SANT ANTONI	11	37	31	79
ESQUERRA EIXAMPLE	15	142	90	247
DRETA EIXAMPLE	8	63	56	127
ESTACIÓ NORD	7	32	24	63
SAGRADA FAMÍLIA	13	51	34	98
Total Districte	54	325	235	614

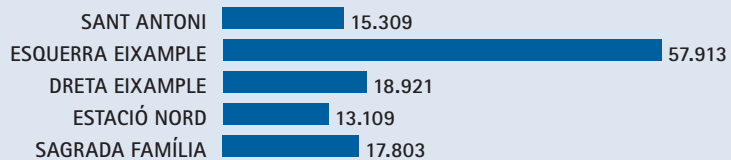
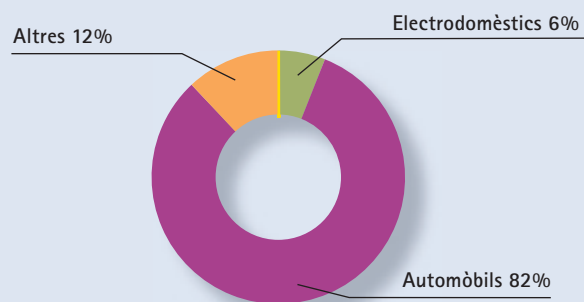
Font: IAE 2003 Departament Estadística. Explotació Direcció Comerç i Consum



SUPERFÍCIE (M²)

Barris	Electrodomèstics	Automòbils	Altres	Total
SANT ANTONI	1.326	11.957	2.026	15.309
ESQUERRA EIXAMPLE	1.955	50.493	5.465	57.913
DRETA EIXAMPLE	2.290	13.638	2.993	18.921
ESTACIÓ NORD	555	10.309	2.245	13.109
SAGRADA FAMÍLIA	776	15.201	1.826	17.803
Total Districte	6.902	101.598	14.555	123.055

Font: IAE 2003 Departament Estadística. Explotació Direcció Comerç i Consum



SUPERFÍCIE MITJANA (M²)

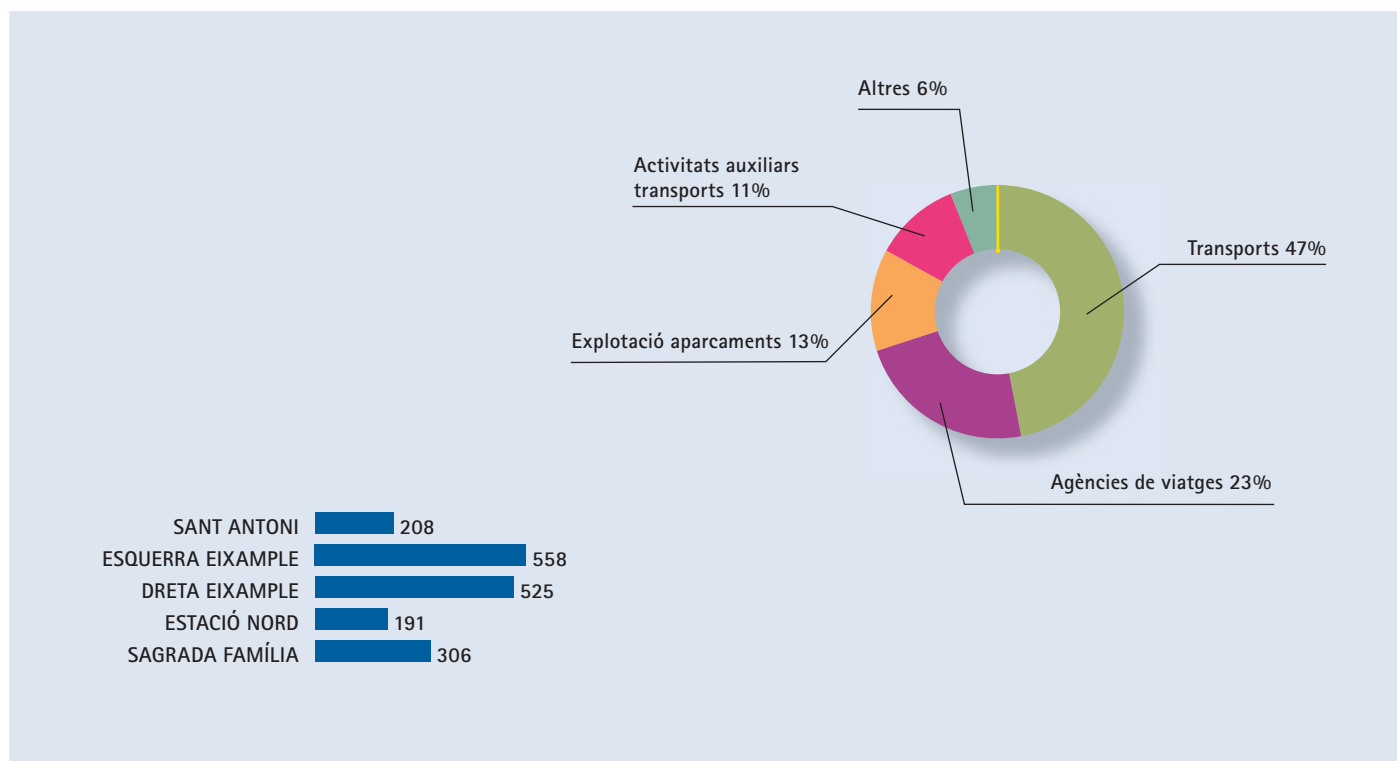
Barris	Electrodomèstics	Automòbils	Altres
SANT ANTONI	121	323	65
ESQUERRA EIXAMPLE	130	356	61
DRETA EIXAMPLE	286	216	53
ESTACIÓ NORD	79	322	94
SAGRADA FAMÍLIA	60	298	54
Total Districte	128	313	62

Font: IAE 2003 Departament Estadística. Explotació Direcció Comerç i Consum

LLICÈNCIES DE SERVEIS

Barris	Transports	Agències de viatges	Explotació aparcaments	Activitats auxiliars transports	Altres	Total
SANT ANTONI	120	30	24	26	8	208
ESQUERRA EIXAMPLE	237	136	93	53	39	558
DRETA EIXAMPLE	135	195	66	91	38	525
ESTACIÓ NORD	125	11	19	26	10	191
SAGRADA FAMÍLIA	221	43	28	9	5	306
Total Districte	838	415	230	205	100	1.788

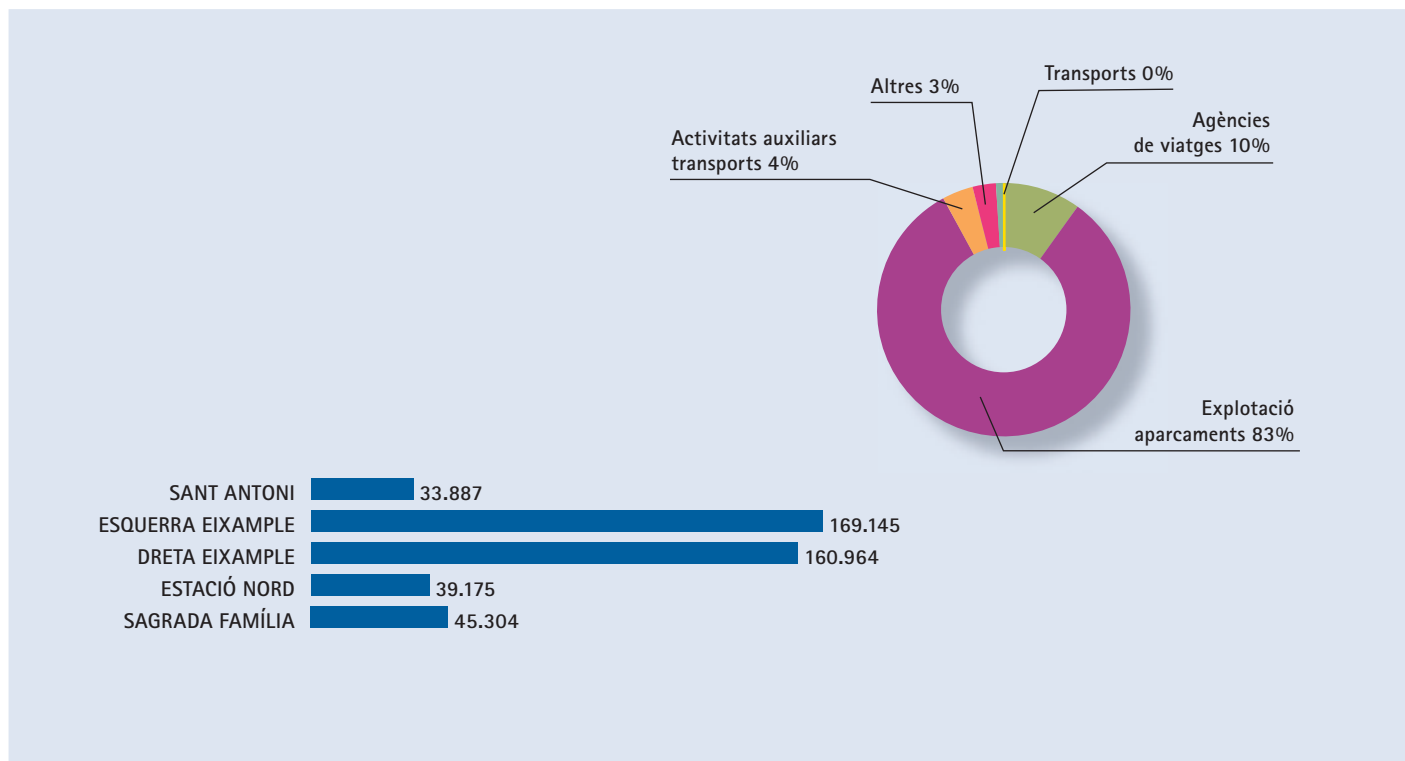
Font: IAE 2003 Departament Estadística. Explotació Direcció Comerç i Consum



DISTRIBUCIÓ SUPERFÍCIE (M²)

Barris	Transports	Agències de viatges	Explotació aparcaments	Activitats auxiliars transports	Altres	Total
SANT ANTONI	0	2.323	27.119	2.903	1.542	33.887
ESQUERRA EIXAMPLE	0	13.262	146.770	4.913	4.200	169.145
DRETA EIXAMPLE	0	24.043	121.690	9.496	5.735	160.964
ESTACIÓ NORD	0	1.169	35.566	1.848	592	39.175
SAGRADA FAMÍLIA	0	3.135	40.378	496	1.295	45.304
Total Districte	0	43.932	371.523	19.656	13.364	448.475

Font: IAE 2003 Departament Estadística. Explotació Direcció Comerç i Consum



SUPERFÍCIE MITJANA (M²)

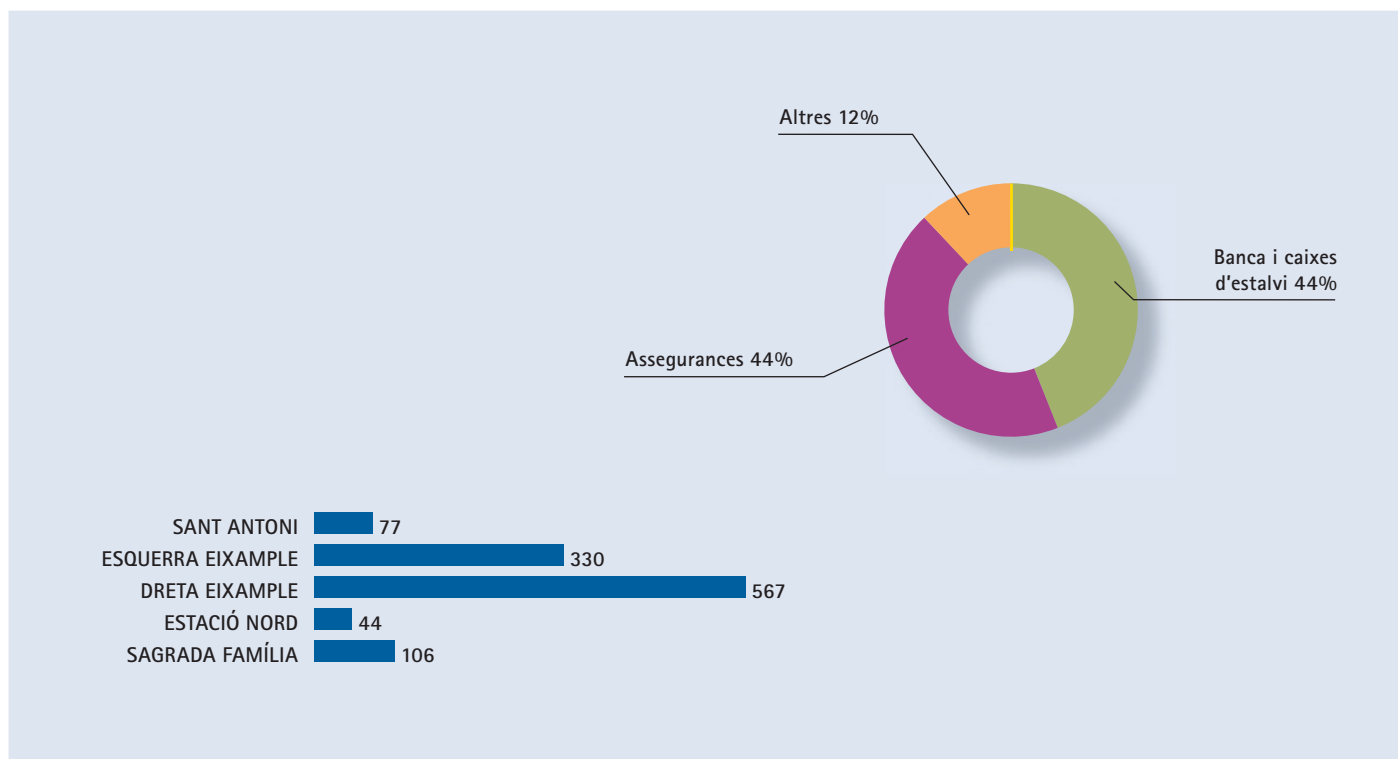
Barris	Transports	Agències de viatges	Explotació aparcaments	Activitats auxiliars transports	Altres
SANT ANTONI	0	77	1.130	112	193
ESQUERRA EIXAMPLE	0	98	1.578	93	108
DRETA EIXAMPLE	0	123	1.844	104	151
ESTACIÓ NORD	0	106	1.872	71	59
SAGRADA FAMÍLIA	0	73	0	55	259
Total Districte	0	106	1.615	96	134

Font: IAE 2003 Departament Estadística. Explotació Direcció Comerç i Consum

LLICÈNCIES DE SERVEIS

Barris	Banca i caixes d'estalvi	Assegurances	Altres	Total
SANT ANTONI	55	21	1	77
ESQUERRA EIXAMPLE	157	140	33	330
DRETA EIXAMPLE	193	282	92	567
ESTACIÓ NORD	22	19	3	44
SAGRADA FAMÍLIA	67	34	5	106
Total Districte	494	496	134	1.124

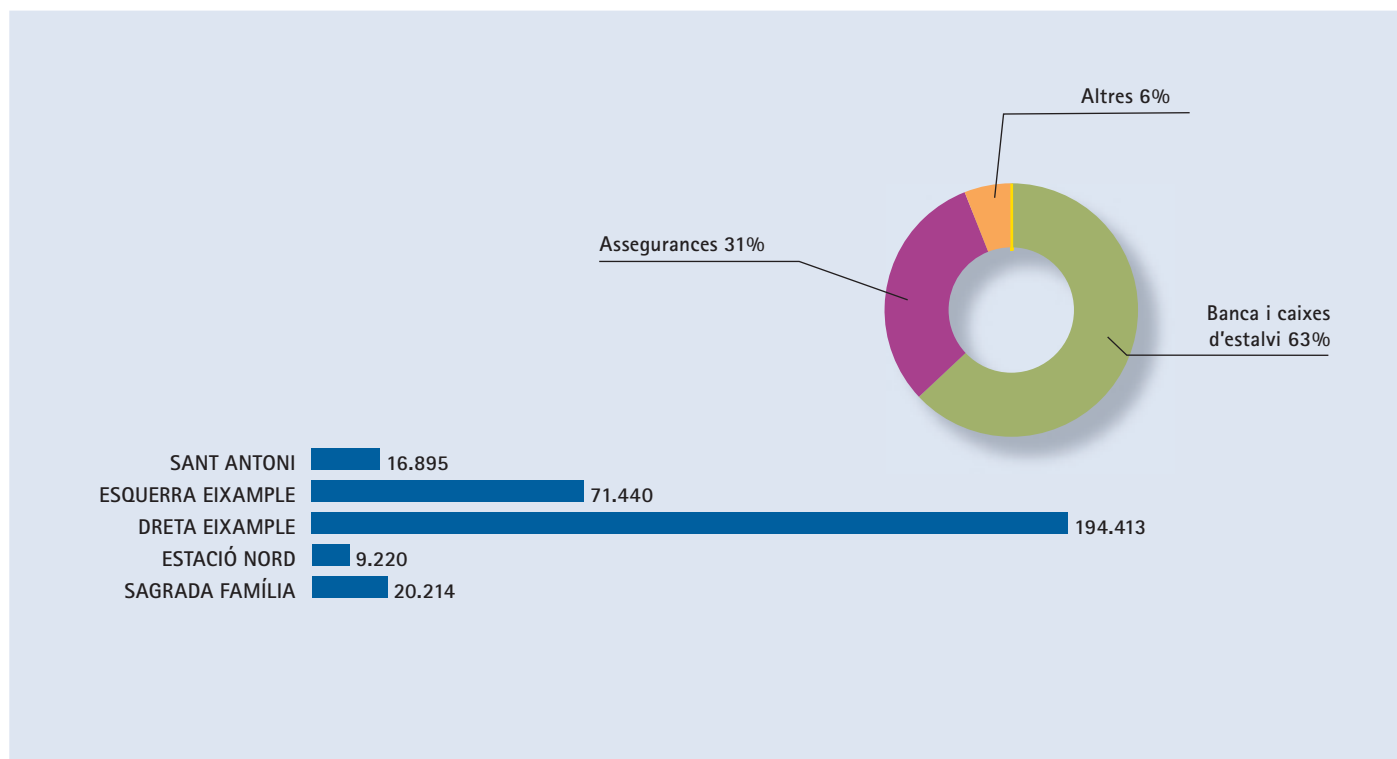
Font: IAE 2003 Departament Estadística. Explotació Direcció Comerç i Consum



DISTRIBUCIÓ SUPERFÍCIE (M²)

Barris	Banca i caixes d'estalvi	Assegurances	Altres	Total
SANT ANTONI	15.161	1.651	83	16.895
ESQUERRA EIXAMPLE	45.740	21.440	4.260	71.440
DRETA EIXAMPLE	111.869	68.164	14.380	194.413
ESTACIÓ NORD	6.064	3.120	36	9.220
SAGRADA FAMÍLIA	17.286	2.713	215	20.214
Total Districte	196.120	97.088	18.974	312.182

Font: IAE 2003 Departament Estadística. Explotació Direcció Comerç i Consum



SUPERFÍCIE MITJANA (M²)

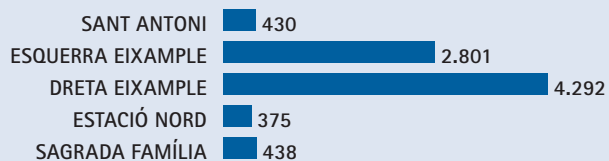
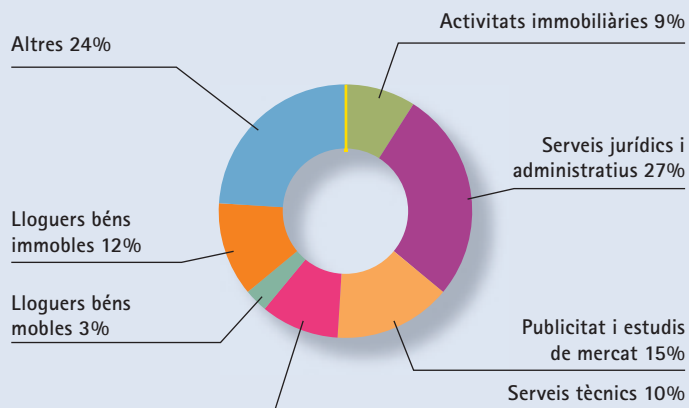
Barris	Banca i caixes d'estalvi	Assegurances	Altres
SANT ANTONI	276	79	83
ESQUERRA EIXAMPLE	291	153	129
DRETA EIXAMPLE	580	242	156
ESTACIÓ NORD	276	164	12
SAGRADA FAMÍLIA	258	80	43
Total Districte	397	196	142

Font: IAE 2003 Departament Estadística. Explotació Direcció Comerç i Consum

LLICÈNCIES DE SERVEIS

Barris	Activitats immobiliàries	Serveis jurídics i administratius	Publicitat i estudis de mercat	Serveis tècnics mobles	Lloguers béns immobles	Lloguers béns	Altres	Total
SANT ANTONI	53	90	58	48	27	45	109	430
ESQUERRA EIXAMPLE	269	675	408	324	97	323	705	2.801
DRETA EIXAMPLE	362	1.315	653	350	118	543	951	4.292
ESTACIÓ NORD	25	74	62	54	22	50	88	375
SAGRADA FAMÍLIA	48	79	40	51	25	62	133	438
Total Districte	757	2.233	1.221	827	289	1.023	1.986	8.336

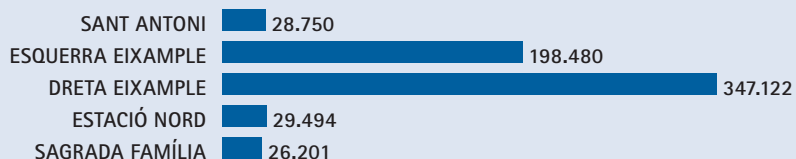
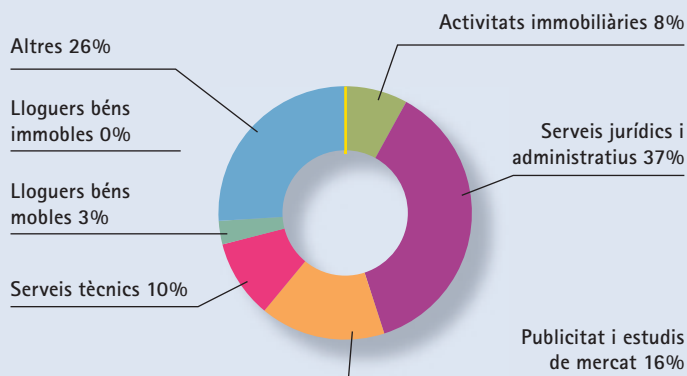
Font: IAE 2003 Departament Estadística. Explotació Direcció Comerç i Consum



DISTRIBUCIÓ SUPERFÍCIE (M²)

Barris	Activitats immobiliàries	Serveis jurídics i administratius	Publicitat i estudis de mercat	Serveis tècnics mobles	Lloguers béns immobles	Lloguers béns	Altres	Total
SANT ANTONI	4.322	6.086	3.761	6.344	2.307	0	5.930	28.750
ESQUERRA EIXAMPLE	18.382	62.851	33.209	24.000	10.073	0	49.965	198.480
DRETA EIXAMPLE	26.893	143.940	56.897	28.655	5.182	0	85.555	347.122
ESTACIÓ NORD	1.139	5.388	4.522	3.943	1.086	0	13.416	29.494
SAGRADA FAMÍLIA	2.314	6.562	1.745	3.115	2.709	0	9.756	26.201
Total Districte	53.050	224.827	100.134	66.057	21.357	0	164.622	630.047

Font: IAE 2003 Departament Estadística. Explotació Direcció Comerç i Consum



SUPERFÍCIE MITJANA (M²)

Barris	Activitats immobiliàries	Serveis jurídics i administratius	Publicitat i estudis de mercat	Serveis tècnics mobles	Lloguers béns immobles	Lloguers béns	Altres
SANT ANTONI	82	68	65	132	85	0	54
ESQUERRA EIXAMPLE	68	93	81	74	104	0	71
DRETA EIXAMPLE	74	109	87	82	44	0	90
ESTACIÓ NORD	46	73	73	73	49	0	152
SAGRADA FAMÍLIA	48	83	44	61	108	0	73
Total Districte	70	101	82	80	74	0	83

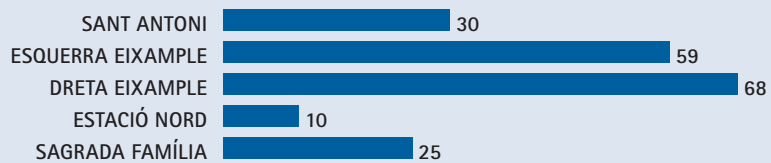
Font: IAE 2003 Departament Estadística. Explotació Direcció Comerç i Consum

LLICÈNCIES DE SERVEIS

Barris **Manteniment, neteja i protecció**

SANT ANTONI	30
ESQUERRA EIXAMPLE	59
DRETA EIXAMPLE	68
ESTACIÓ NORD	10
SAGRADA FAMÍLIA	25
Total Districte	192

Font: IAE 2003 Departament Estadística. Explotació Direcció Comerç i Consum

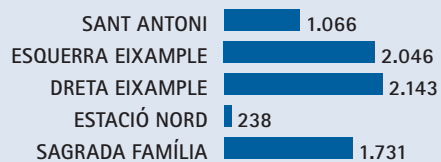


DISTRIBUCIÓ SUPERFÍCIE (M²)

Barris **Manteniment, neteja i protecció**

SANT ANTONI	1.066
ESQUERRA EIXAMPLE	2.046
DRETA EIXAMPLE	2.143
ESTACIÓ NORD	238
SAGRADA FAMÍLIA	1.731
Total Districte	7.224

Font: IAE 2003 Departament Estadística. Explotació Direcció Comerç i Consum



SUPERFÍCIE MITJANA (M²)

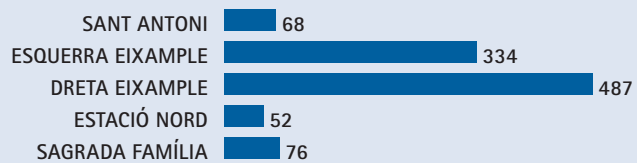
Barris	Manteniment, neteja i protecció
SANT ANTONI	30
ESQUERRA EIXAMPLE	59
DRETA EIXAMPLE	68
ESTACIÓ NORD	10
SAGRADA FAMÍLIA	25
Total Districte	38

Font: IAE 2003 Departament Estadística. Explotació Direcció Comerç i Consum

LLICÈNCIES DE SERVEIS

Barris	Ensenyament
SANT ANTONI	68
ESQUERRA EIXAMPLE	334
DRETA EIXAMPLE	487
ESTACIÓ NORD	52
SAGRADA FAMÍLIA	73
Total Districte	1.014

Font: IAE 2003 Departament Estadística. Explotació Direcció Comerç i Consum



DISTRIBUCIÓ SUPERFÍCIE (M²)

Barris	Ensenyament
SANT ANTONI	19.496
ESQUERRA EIXAMPLE	120.638
DRETA EIXAMPLE	156.373
ESTACIÓ NORD	9.732
SAGRADA FAMÍLIA	18.543
Total Districte	324.782

Font: IAE 2003 Departament Estadística. Explotació Direcció Comerç i Consum



SUPERFÍCIE MITJANA (M²)

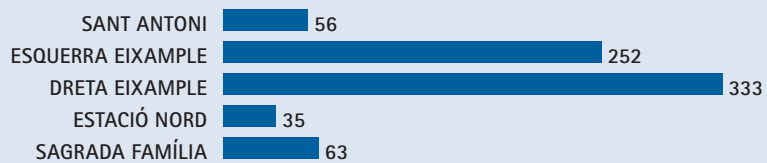
Barris	Ensenyament
SANT ANTONI	287
ESQUERRA EIXAMPLE	361
DRETA EIXAMPLE	321
ESTACIÓ NORD	187
SAGRADA FAMÍLIA	254
Total Districte	320

Font: IAE 2003 Departament Estadística. Explotació Direcció Comerç i Consum

LLICÈNCIES DE SERVEIS

Barris	Sanitat i assistència
SANT ANTONI	56
ESQUERRA EIXAMPLE	252
DRETA EIXAMPLE	333
ESTACIÓ NORD	35
SAGRADA FAMÍLIA	63
Total Districte	739

Font: IAE 2003 Departament Estadística. Explotació Direcció Comerç i Consum



DISTRIBUCIÓ SUPERFÍCIE (M²)

Barris	Sanitat i assistència
SANT ANTONI	7.657
ESQUERRA EIXAMPLE	108.550
DRETA EIXAMPLE	65.540
ESTACIÓ NORD	5.631
SAGRADA FAMÍLIA	12.279
Total Districte	199.657

Font: IAE 2003 Departament Estadística. Explotació Direcció Comerç i Consum



SUPERFÍCIE MITJANA (M²)

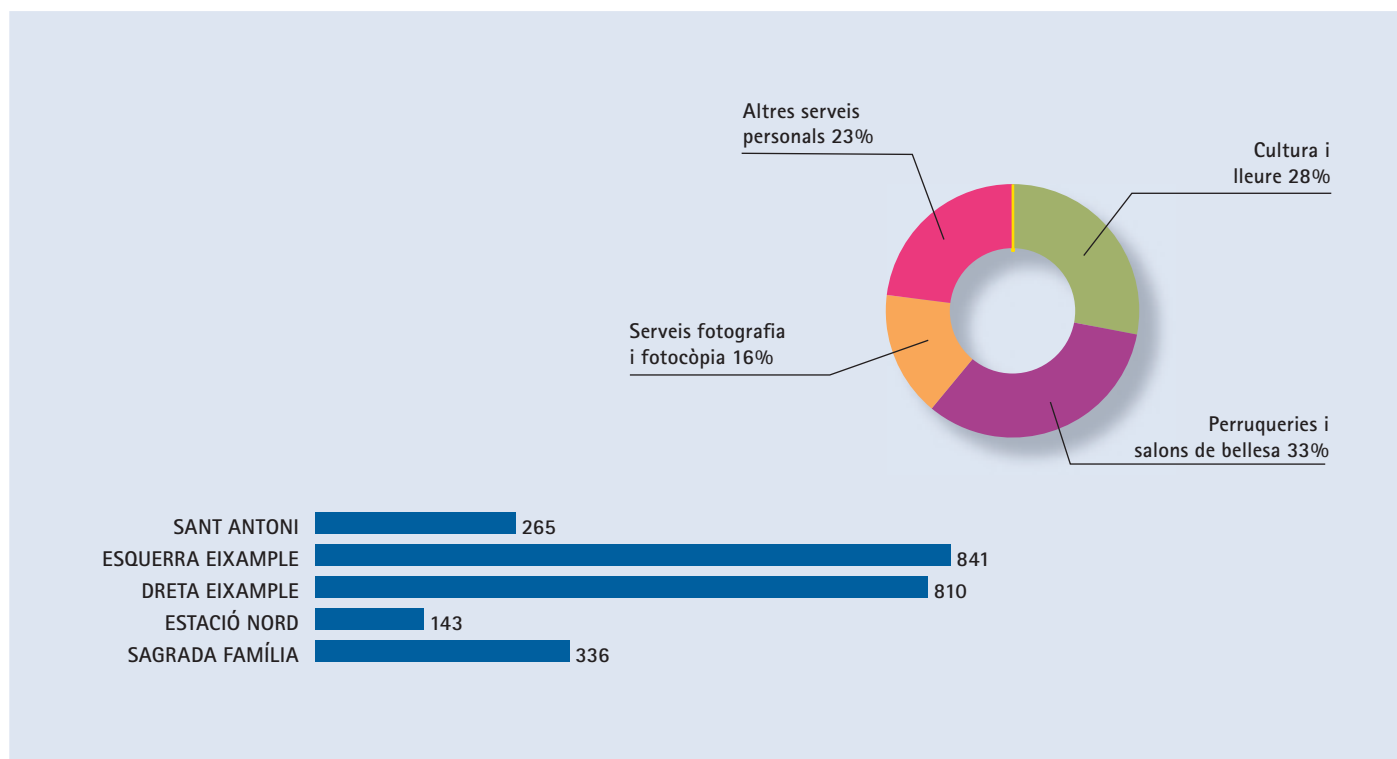
Barris	Sanitat i assistència
SANT ANTONI	137
ESQUERRA EIXAMPLE	431
DRETA EIXAMPLE	197
ESTACIÓ NORD	161
SAGRADA FAMÍLIA	195
Total Districte	270

Font: IAE 2003 Departament Estadística. Explotació Direcció Comerç i Consum

LLICÈNCIES DE SERVEIS

Barris	Cultura i lleure	Perruqueries i salons de bellesa	Serveis fotografia i fotocòpia	Altres serveis personals	Total
SANT ANTONI	59	104	51	51	265
ESQUERRA EIXAMPLE	231	291	131	188	841
DRETA EIXAMPLE	282	201	111	216	810
ESTACIÓ NORD	42	47	28	26	143
SAGRADA FAMÍLIA	64	145	53	74	336
Total Districte	678	788	374	555	2.395

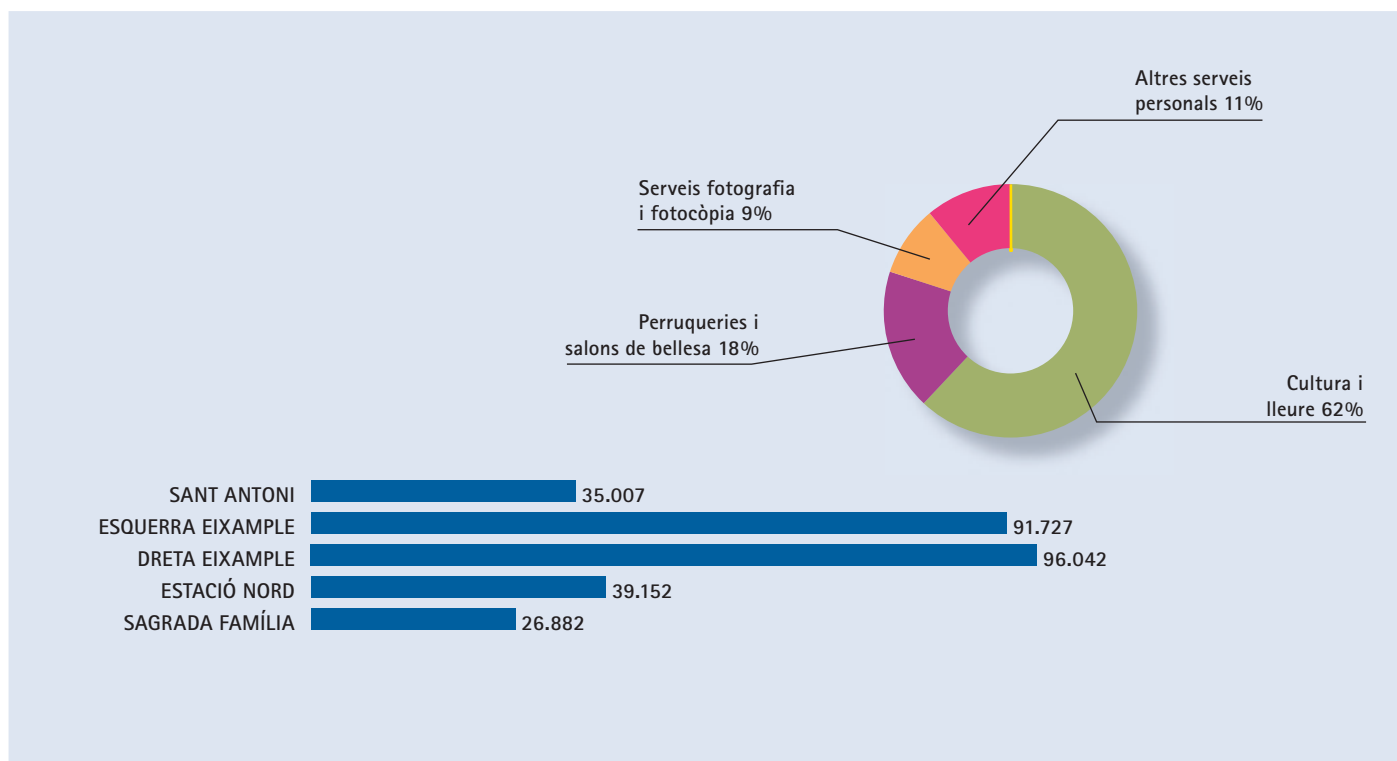
Font: IAE 2003 Departament Estadística. Explotació Direcció Comerç i Consum



DISTRIBUCIÓ SUPERFÍCIE (M²)

Barris	Cultura i lleure	Perruqueries i salons de bellesa	Serveis fotografia i fotocòpia	Altres serveis personals	Total
SANT ANTONI	22.485	6.173	3.392	2.957	35.007
ESQUERRA EIXAMPLE	52.824	17.720	10.253	10.930	91.727
DRETA EIXAMPLE	58.769	17.837	6.821	12.615	96.042
ESTACIÓ NORD	34.444	2.146	1.453	1.109	39.152
SAGRADA FAMÍLIA	11.437	7.210	3.442	4.793	26.882
Total Districte	179.959	51.086	25.361	32.404	288.810

Font: IAE 2003 Departament Estadística. Explotació Direcció Comerç i Consum



SUPERFÍCIE MITJANA (M²)

Barris	Cultura i lleure	Perruqueries i salons de bellesa	Serveis fotografia i fotocòpia	Altres serveis personals
SANT ANTONI	381	59	67	58
ESQUERRA EIXAMPLE	229	61	78	58
DRETA EIXAMPLE	208	89	61	58
ESTACIÓ NORD	820	46	52	43
SAGRADA FAMÍLIA	179	50	65	65
Total Districte	265	65	68	58

Font: IAE 2003 Departament Estadística. Explotació Direcció Comerç i Consum



INFORME COMERÇ 2003

G R À C I A

MINORISTA

SERVEIS

QUADRE 6.1.1.1

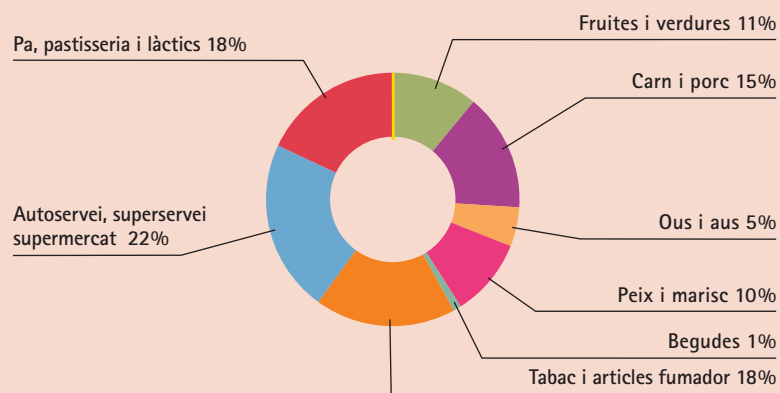
GRÀCIA

ALIMENTACIÓ

LLICÈNCIES DE COMERÇ MINORISTA

Barris	Fruïtes i verdures	Carn i porc	Ous i aus	Peix i marisc	Begudes	Tabac i articles fumador	Autoservei, superservei, supermercat	Pa, pastisseria i làctics	Total
GRÀCIA	97	128	42	84	7	141	190	147	836
VALLCARCA	13	23	5	11	0	33	36	30	151
Total Districte	110	151	47	95	7	174	226	177	987

Font: IAE 2003 Departament Estadística. Explotació Direcció Comerç i Consum



QUADRE 6.1.1.2

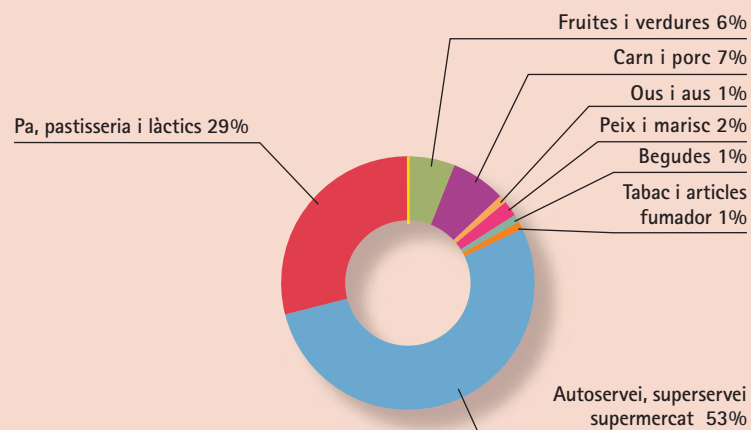
GRÀCIA

ALIMENTACIÓ

DISTRIBUCIÓ SUPERFÍCIE (M²)

Barris	Fruites i verdures	Carn i porc	Ous i aus	Peix i marisc	Begudes	Tabac i articles fumador	Autoservei, superservei, supermercat	Pa, patisserie i làctics	Total
GRÀCIA	2.823	3.297	549	1.088	361	615	25.761	13.549	48.043
VALLCARCA	583	548	29	285	0	174	5.881	3.348	10.848
Total Districte	3.406	3.845	578	1.373	361	789	31.642	16.897	58.891

Font: IAE 2003 Departament Estadística. Explotació Direcció Comerç i Consum



QUADRE 6.1.1.3

GRÀCIA

ALIMENTACIÓ

SUPERFÍCIE MITJANA (M²)

Barris	Fruites i verdures	Carn i porc	Ous i aus	Peix i marisc	Begudes	Tabac i articles fumador	Autoservei, superservei, supermercat	Pa, patisserie i làctics
GRÀCIA	29	26	13	13	52	4	136	92
VALLCARCA	45	24	6	26	0	5	163	112
Total Districte	31	25	12	14	52	5	140	95

Font: IAE 2003 Departament Estadística. Explotació Direcció Comerç i Consum

QUADRE 6.1.2.1

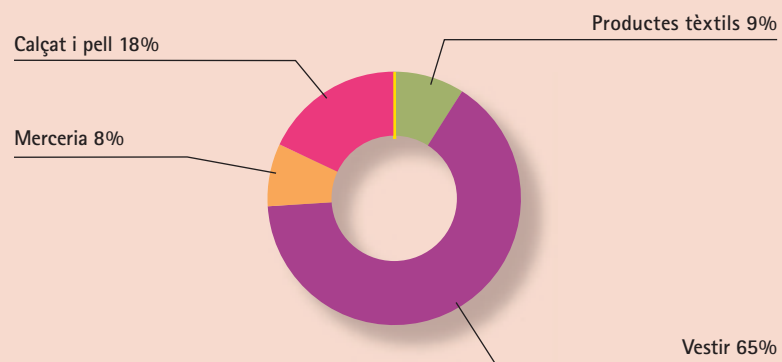
GRÀCIA

TÈXTIL,CALÇAT I PELL

LLICÈNCIES DE COMERÇ MINORISTA

Barris	Productes tèxtils	Vestir	Merceria	Calçat i pell	Total
GRÀCIA	46	338	39	94	517
VALLCARCA	3	24	7	9	43
Total Districte	49	362	46	103	560

Font: IAE 2003 Departament Estadística. Explotació Direcció Comerç i Consum



QUADRE 6.1.2.2

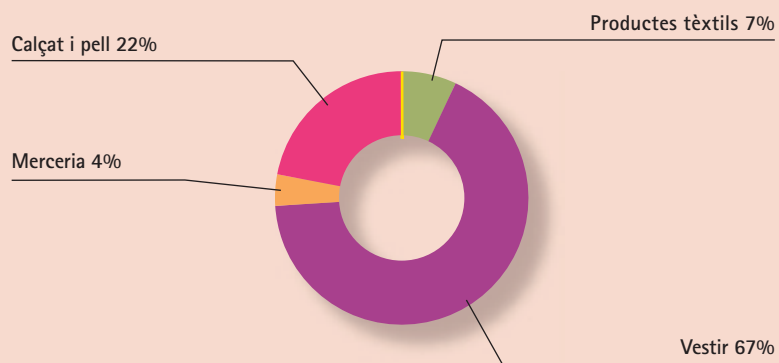
GRÀCIA

TÈXTIL,CALÇAT I PELL

DISTRIBUCIÓ SUPERFÍCIE (M²)

Barris	Productes tèxtils	Vestir	Merceria	Calçat i pell	Total
GRÀCIA	2.710	23.883	1.430	7.704	35.727
VALLCARCA	28	704	131	367	1.230
Total Districte	2.738	24.587	1.561	8.071	36.957

Font: IAE 2003 Departament Estadística. Explotació Direcció Comerç i Consum



QUADRE **6.1.2.3**

GRÀCIA

TÈXTIL,CALÇAT I PELL

SUPERFÍCIE MITJANA (M²)

Barris	Productes tèxtils	Vestir	Merceria	Calçat i pell
GRÀCIA	59	71	37	82
VALLCARCA	9	29	19	41
Total Districte	56	68	34	78

Font: IAE 2003 Departament Estadística. Explotació Direcció Comerç i Consum

QUADRE 6.1.3.1

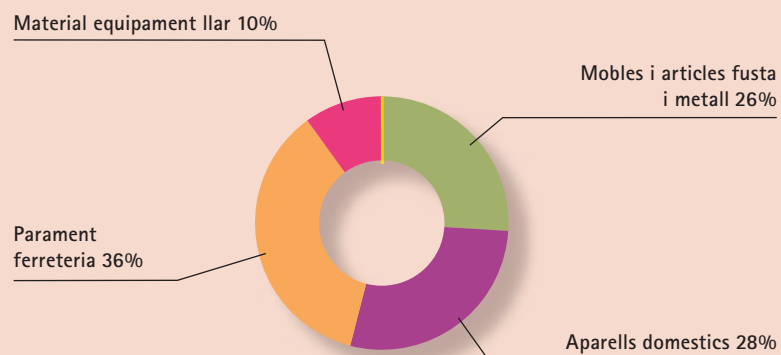
GRÀCIA

PARAMENT DE LA LLAR

LLICÈNCIES DE COMERÇ MINORISTA

Barris	Mobles i articles fusta i metall	Aparells domèstics	Parament ferreteria	Material equipament llar	Total
GRÀCIA	96	100	126	34	356
VALLCARCA	8	9	18	4	39
Total Districte	104	109	144	38	395

Font: IAE 2003 Departament Estadística. Explotació Direcció Comerç i Consum



QUADRE 6.1.3.2

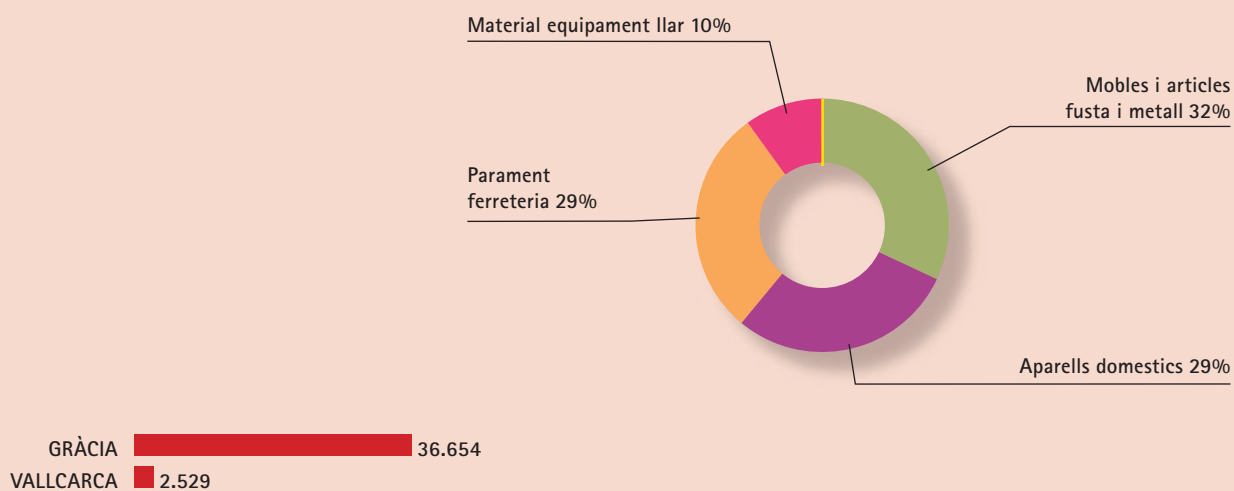
GRÀCIA

PARAMENT DE LA LLAR

DISTRIBUCIÓ SUPERFÍCIE (M²)

Barris	Mobles i articles fusta i metall	Aparells domèstics	Parament ferreteria	Material equipament llar	Total
GRÀCIA	11.686	10.606	10.793	3.569	36.654
VALLCARCA	686	605	749	489	2.529
Total Districte	12.372	11.211	11.542	4.058	39.183

Font: IAE 2003 Departament Estadística. Explotació Direcció Comerç i Consum



QUADRE **6.1.3.3**

GRÀCIA

PARAMENT DE LA LLAR

SUPERFÍCIE MITJANA (M²)

Barris	Mobles i articles fusta i metall	Aparells domestics	Parament ferreteria	Material equipament llar
GRÀCIA	122	106	86	105
VALLCARCA	86	67	42	122
Total Districte	119	103	80	107

Font: IAE 2003 Departament Estadística. Explotació Direcció Comerç i Consum

QUADRE 6.1.4.1

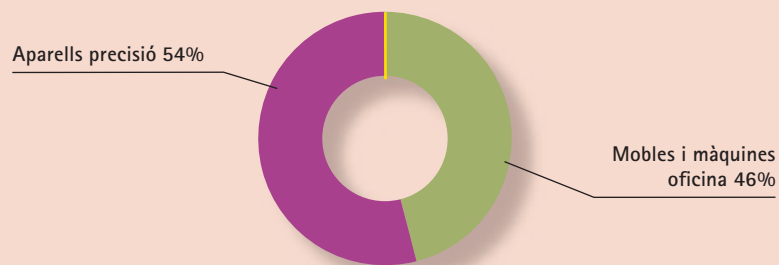
GRÀCIA

OFICINA I MECÀNICA de PRECISIÓ

LLICÈNCIES DE COMERÇ MINORISTA

Barris	Mobles i màquines oficina	Aparells precisió	Total
GRÀCIA	68	78	146
VALLCARCA	10	13	23
Total Districte	78	91	169

Font: IAE 2003 Departament Estadística. Explotació Direcció Comerç i Consum



QUADRE 6.1.4.2

GRÀCIA

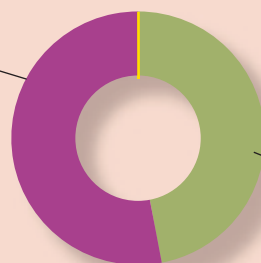
OFICINA I MECÀNICA de PRECISIÓ

DISTRIBUCIÓ SUPERFÍCIE (M²)

Barris	Mobles i màquines oficina	Aparells precisió	Total
GRÀCIA	4.006	5.063	9.069
VALLCARCA	1.188	721	1.909
Total Districte	5.194	5.784	10.978

Font: IAE 2003 Departament Estadística. Explotació Direcció Comerç i Consum

Aparells precisió 53%



Mobles i màquines oficina 47%



QUADRE **6.1.4.3**

GRÀCIA

OFICINA I MECÀNICA de PRECISIÓ

SUPERFÍCIE MITJANA (M²)

Barris	Mobles i màquines oficina	Aparells precisió
GRÀCIA	59	65
VALLCARCA	119	55
Total Districte	67	64

Font: IAE 2003 Departament Estadística. Explotació Direcció Comerç i Consum

QUADRE 6.1.5.1

GRÀCIA

LLIBRES, DIARIS I REVISTES

LLICÈNCIES DE COMERÇ MINORISTA

Barris	Llibres i diaris
GRÀCIA	114
VALLCARCA	27
Total Districte	141

Font: IAE 2003 Departament Estadística. Explotació Direcció Comerç i Consum



QUADRE 6.1.5.2

GRÀCIA

LLIBRES, DIARIS I REVISTES

DISTRIBUCIÓ SUPERFÍCIE (M²)

Barris	Llibres i diaris
GRÀCIA	5.056
VALLCARCA	654
Total Districte	5.710

Font: IAE 2003 Departament Estadística. Explotació Direcció Comerç i Consum



QUADRE **6.1.5.3**

GRÀCIA

LLIBRES, DIARIS I REVISTES

SUPERFÍCIE MITJANA (M²)

Barris	Llibres i diaris
GRÀCIA	44
VALLCARCA	24
Total Districte	40

Font: IAE 2003 Departament Estadística. Explotació Direcció Comerç i Consum

QUADRE 6.1.6.1

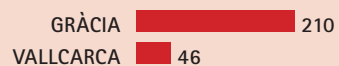
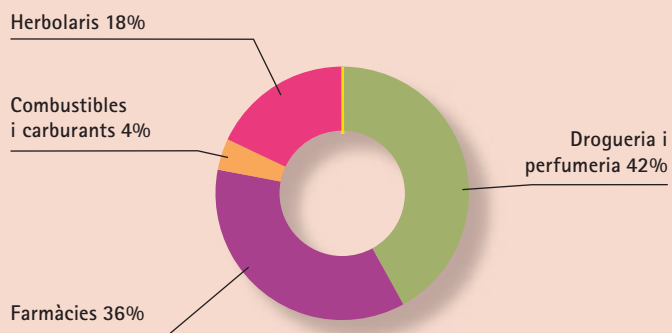
GRÀCIA

PRODUCTES QUÍMICS I FARMACÈUTICS

LLICÈNCIES DE COMERÇ MINORISTA

Barris	Drogueria i perfumeria	Farmàcies	Combustibles i carburants	Herbolaris	Total
GRÀCIA	98	68	5	39	210
VALLCARCA	10	23	6	7	46
Total Districte	108	91	11	46	256

Font: IAE 2003 Departament Estadística. Explotació Direcció Comerç i Consum



QUADRE 6.1.6.2

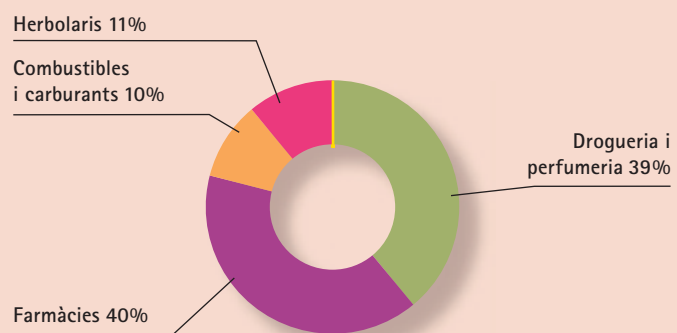
GRÀCIA

PRODUCTES QUÍMICS I FARMACÈUTICS

DISTRIBUCIÓ SUPERFÍCIE (M²)

Barris	Drogueria i perfumeria	Farmàcies	Combustibles i carburants	Herbolaris	Total
GRÀCIA	6.648	5.859	409	1.650	14.566
VALLCARCA	700	1.603	1.487	327	4.117
Total Districte	7.348	7.462	1.896	1.977	18.683

Font: IAE 2003 Departament Estadística. Explotació Direcció Comerç i Consum



QUADRE **6.1.6.3****GRÀCIA****PRODUCTES QUÍMICS I FARMACÈUTICS****SUPERFÍCIE MITJANA (M²)**

Barris	Drogueria i perfumeria	Farmàcies	Combustibles i carburants	Herbolaris
GRÀCIA	68	86	82	42
VALLCARCA	70	70	248	47
Total Districte	68	82	172	43

Font: IAE 2003 Departament Estadística. Explotació Direcció Comerç i Consum

QUADRE 6.1.7.1

GRÀCIA

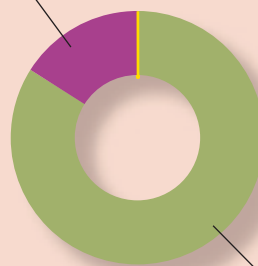
MATERIAL TRANSPORT

LLICÈNCIES DE COMERÇ MINORISTA

Barris	Vehicles	Accessoris per a vehicles	Total
GRÀCIA	37	9	46
VALLCARCA	9	0	9
Total Districte	46	9	55

Font: IAE 2003 Departament Estadística. Explotació Direcció Comerç i Consum

Accessoris per a vehicles 16%



Vehicles 84%



QUADRE 6.1.7.2

GRÀCIA

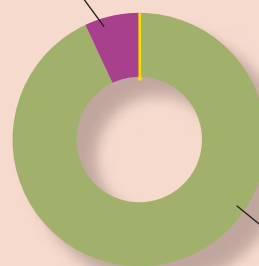
MATERIAL TRANSPORT

DISTRIBUCIÓ SUPERFÍCIE (M²)

Barris	Vehicles	Accessoris per a vehicles	Total
GRÀCIA	4.015	504	4.519
VALLCARCA	3.120	0	3.120
Total Districte	7.135	504	7.639

Font: IAE 2003 Departament Estadística. Explotació Direcció Comerç i Consum

Accessoris per a vehicles 7%



Vehicles 93%



QUADRE 6.1.7.3

GRÀCIA

MATERIAL TRANSPORT

SUPERFÍCIE MITJANA (M²)

Barris	Vehicles	Accessoris per a vehicles
GRÀCIA	109	56
VALLCARCA	347	0
Total Districte	155	56

Font: IAE 2003 Departament Estadística. Explotació Direcció Comerç i Consum

QUADRE 6.1.8.1

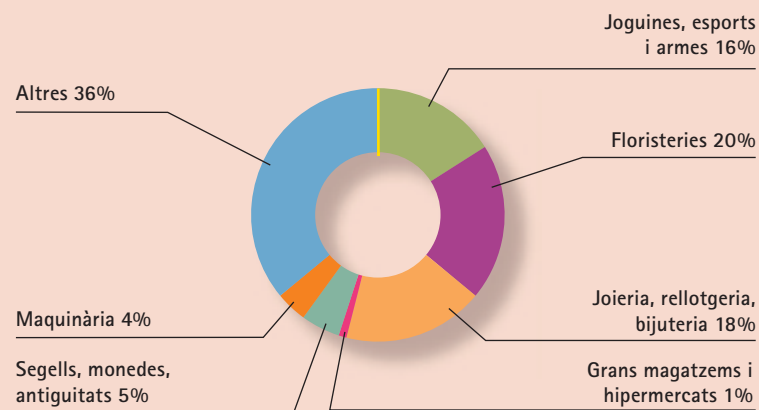
GRÀCIA

ALTRES

LLICÈNCIES DE COMERÇ MINORISTA

Barris	Joguines, esports i armes	Floristeries	Joieria, rellotgeria, bijuteria	Grans magatzems i hipermercats	Segells, monedes, antiguitats	Maquinària	Altres	Total
GRÀCIA	51	61	58	4	18	15	113	320
VALLCARCA	7	15	8	0	0	0	21	51
Total Districte	58	76	66	4	18	15	134	371

Font: IAE 2003 Departament Estadística. Explotació Direcció Comerç i Consum



QUADRE 6.1.8.2

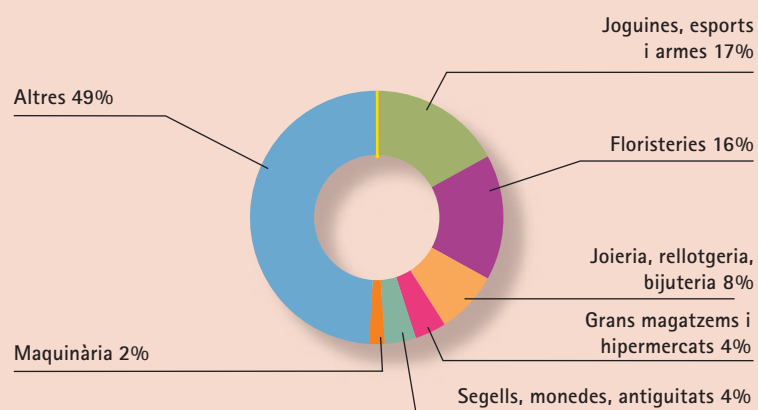
GRÀCIA

ALTRES

DISTRIBUCIÓ SUPERFÍCIE (M²)

Barris	Joguines, esports i armes	Floristeries	Joieria, rellotgeria, bijuteria	Grans magatzems i hipermercats	Segells, monedes, antiguitats	Maquinària	Altres	Total
GRÀCIA	4.151	2.995	1.813	933	1.001	626	11.467	22.986
VALLCARCA	273	1.110	195	0	0	0	1.205	2.783
Total Districte	4.424	4.105	2.008	933	1.001	626	12.672	25.769

Font: IAE 2003 Departament Estadística. Explotació Direcció Comerç i Consum



QUADRE **6.1.8.3****GRÀCIA****ALTRES****SUPERFÍCIE MITJANA (M²)**

Barris	Joguines, esports i armes	Floristeries	Joieria, rellotgeria, bijuteria	Grans magatzems i hipermercats	Segells, monedes, antiguitats	Maquinària	Altres
GRÀCIA	81	49	31	233	56	42	101
VALLCARCA	39	74	24	0	0	0	57
Total Districte	76	54	30	233	56	42	95

Font: IAE 2003 Departament Estadística. Explotació Direcció Comerç i Consum

QUADRE 6.2.1.1

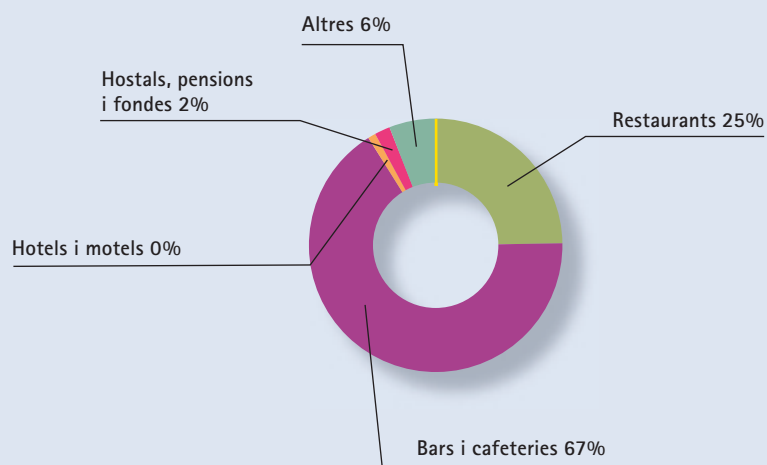
GRÀCIA

RESTAURANTS, BARS I HOTELS

LLICÈNCIES DE SERVEIS

Barris	Restaurants	Bars i cafeteries	Hotels i motels	Hostals, pensions i fondes	Altres	Total
GRÀCIA	209	539	0	15	51	814
VALLCARCA	24	78	2	4	6	114
Total Districte	233	617	2	19	57	928

Font: IAE 2003 Departament Estadística. Explotació Direcció Comerç i Consum



QUADRE 6.2.1.2

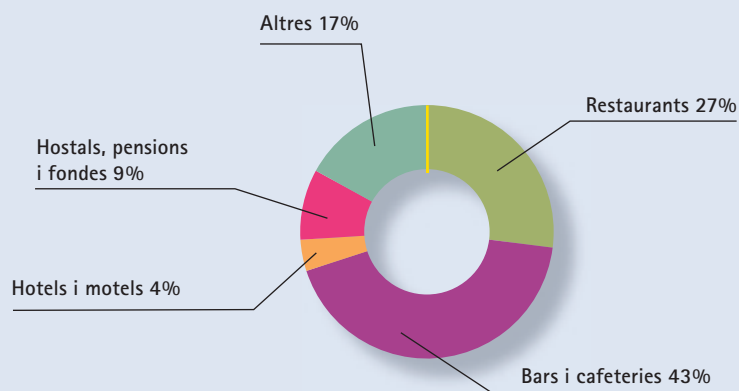
GRÀCIA

RESTAURANTS, BARS I HOTELS

DISTRIBUCIÓ SUPERFÍCIE (M²)

Barris	Restaurants	Bars i cafeteries	Hotels i motels	Hostals, pensions i fondes	Altres	Total
GRÀCIA	26.111	42.298	0	5.042	17.747	91.198
VALLCARCA	3.424	5.267	4.098	4.391	439	17.619
Total Districte	29.535	47.565	4.098	9.433	18.186	108.817

Font: IAE 2003 Departament Estadística. Explotació Direcció Comerç i Consum



QUADRE 6.2.1.3

GRÀCIA

RESTAURANTS, BARS I HOTELS

SUPERFÍCIE MITJANA (M²)

Barris	Restaurants	Bars i cafeteries	Hotels i motels	Hostals, pensions i fondes	Altres
GRÀCIA	125	78	0	336	348
VALLCARCA	143	68	2.049	1.098	73
Total Districte	127	77	2.049	496	319

Font: IAE 2003 Departament Estadística. Explotació Direcció Comerç i Consum

QUADRE 6.2.2.1

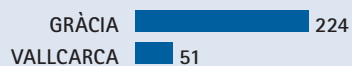
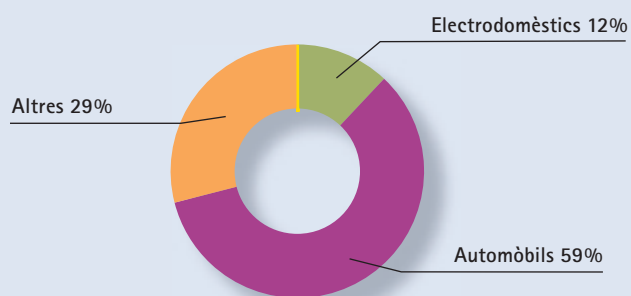
GRÀCIA

REPARACIONS

LLICÈNCIES DE SERVEIS

Barris	Electrodomèstics	Automòbils	Altres	Total
GRÀCIA	25	140	59	224
VALLCARCA	7	23	21	51
Total Districte	32	163	80	275

Font: IAE 2003 Departament Estadística. Explotació Direcció Comerç i Consum



QUADRE 6.2.2.2

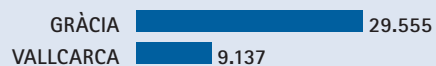
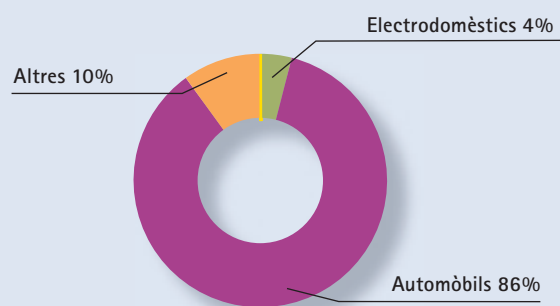
GRÀCIA

REPARACIONS

DISTRIBUCIÓ SUPERFÍCIE (M²)

Barris	Electrodomèstics	Automòbils	Altres	Total
GRÀCIA	1.313	25.258	2.984	29.555
VALLCARCA	267	8.103	767	9.137
Total Districte	1.580	33.361	3.751	38.692

Font: IAE 2003 Departament Estadística. Explotació Direcció Comerç i Consum



QUADRE 6.2.2.3

GRÀCIA

REPARACIONS

SUPERFÍCIE MITJANA (M²)

Barris	Electrodomèstics	Automòbils	Altres
GRÀCIA	53	180	51
VALLCARCA	38	352	37
Total Districte	49	205	47

Font: IAE 2003 Departament Estadística. Explotació Direcció Comerç i Consum

QUADRE 6.2.3.1

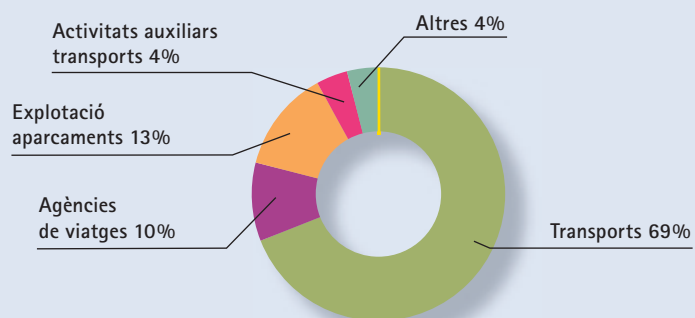
GRÀCIA

TRANSPORTS I COMUNICACIONS

LLICÈNCIES DE SERVEIS

Barris	Transports	Agències de viatges	Explotació aparcaments	Activitats auxiliars transports	Altres	Total
GRÀCIA	253	49	62	20	16	400
VALLCARCA	122	4	6	4	4	140
Total Districte	375	53	68	24	20	540

Font: IAE 2003 Departament Estadística. Explotació Direcció Comerç i Consum



QUADRE 6.2.3.2

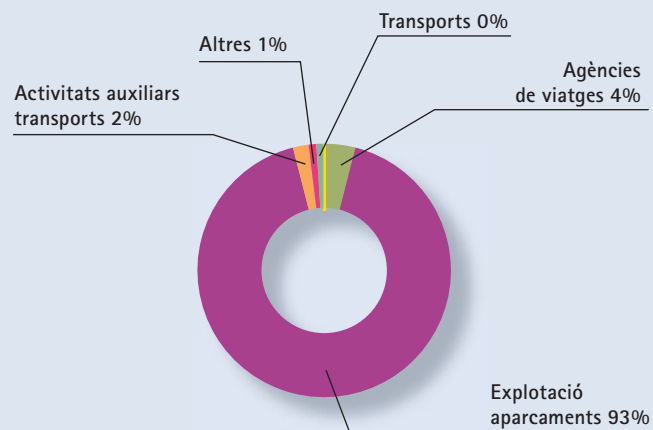
GRÀCIA

TRANSPORTS I COMUNICACIONS

DISTRIBUCIÓ SUPERFÍCIE (M²)

Barris	Transports	Agències de viatges	Explotació aparcaments	Activitats auxiliars transports	Altres	Total
GRÀCIA	0	3.625	79.505	1.669	681	85.480
VALLCARCA	0	276	7.861	254	541	8.932
Total Districte	0	3.901	87.366	1.923	1.222	94.412

Font: IAE 2003 Departament Estadística. Explotació Direcció Comerç i Consum



QUADRE 6.2.3.3

GRÀCIA

TRANSPORTS I COMUNICACIONS

SUPERFÍCIE MITJANA (M²)

Barris	Transports	Agències de viatges	Explotació aparcaments	Activitats auxiliars transports	Altres
GRÀCIA	0	74	0	83	43
VALLCARCA	0	69	1.310	64	135
Total Districte	0	74	1.285	80	61

Font: IAE 2003 Departament Estadística. Explotació Direcció Comerç i Consum

QUADRE 6.2.4.1

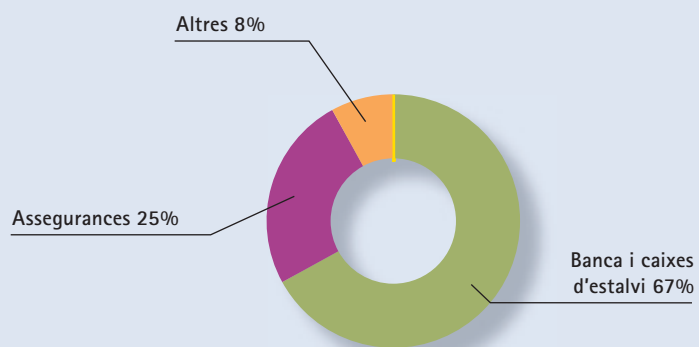
GRÀCIA

FINANCES I ASSEGURANCES

LLICÈNCIES DE SERVEIS

Barris	Banca i caixes d'estalvi	Assegurances	Altres	Total
GRÀCIA	134	50	16	200
VALLCARCA	16	7	1	24
Total Districte	150	57	17	224

Font: IAE 2003 Departament Estadística. Explotació Direcció Comerç i Consum



QUADRE 6.2.4.2

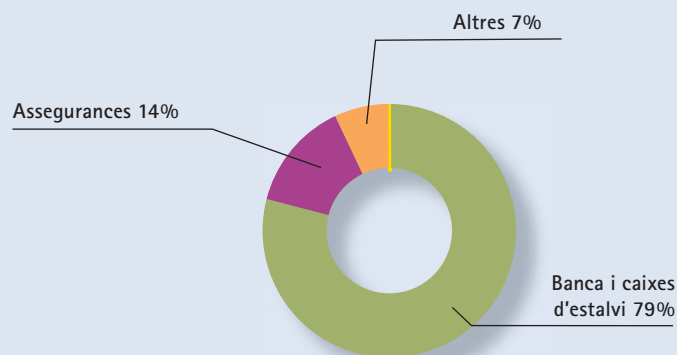
GRÀCIA

FINANCES I ASSEGURANCES

DISTRIBUCIÓ SUPERFÍCIE (M²)

Barris	Banca i caixes d'estalvi	Assegurances	Altres	Total
GRÀCIA	39.287	7.189	3.476	49.952
VALLCARCA	3.658	297	81	4.036
Total Districte	42.945	7.486	3.557	53.988

Font: IAE 2003 Departament Estadística. Explotació Direcció Comerç i Consum



QUADRE 6.2.4.3

GRÀCIA

FINANCES I ASSEGURANCES

SUPERFÍCIE MITJANA (M²)

Barris	Banca i caixes d'estalvi	Assegurances	Altres
GRÀCIA	293	144	217
VALLCARCA	229	42	81
Total Districte	286	131	209

Font: IAE 2003 Departament Estadística. Explotació Direcció Comerç i Consum

QUADRE 6.2.5.1

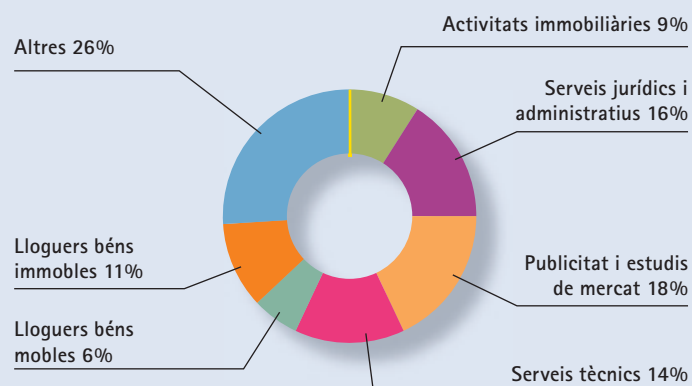
GRÀCIA

IMMOBILIÀRIES I SERVEIS

LLICÈNCIES DE SERVEIS

Barris	Activitats immobiliàries	Serveis jurídics i administratius	Publicitat i estudis de mercat	Serveis tècnics mobles	Lloguers béns immobles	Lloguers béns	Altres	Total
GRÀCIA	102	184	190	150	58	103	279	1.066
VALLCARCA	10	22	37	35	14	32	65	215
Total Districte	112	206	227	185	72	135	344	1.281

Font: IAE 2003 Departament Estadística. Explotació Direcció Comerç i Consum



QUADRE 6.2.5.2

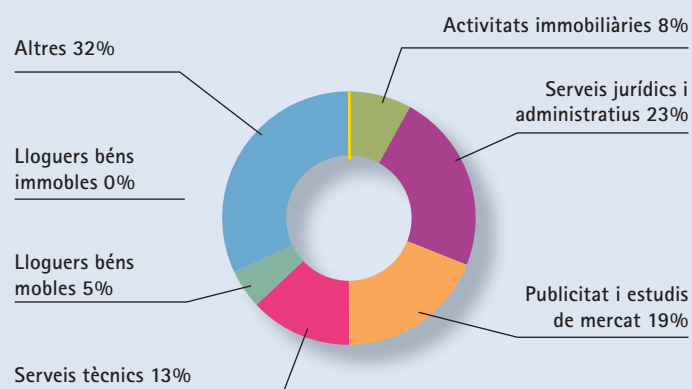
GRÀCIA

IMMOBILIÀRIES I SERVEIS

DISTRIBUCIÓ SUPERFÍCIE (M²)

Barris	Activitats immobiliàries	Serveis jurídics i administratius	Publicitat i estudis de mercat	Serveis tècnics mobles	Lloguers béns immobles	Lloguers béns	Altres	Total
GRÀCIA	5.758	16.688	12.883	8.022	2.809	0	21.205	67.365
VALLCARCA	182	819	1.777	1.775	1.088	0	4.669	10.310
Total Districte	5.940	17.507	14.660	9.797	3.897	0	25.874	77.675

Font: IAE 2003 Departament Estadística. Explotació Direcció Comerç i Consum



QUADRE 6.2.5.3

GRÀCIA

IMMOBILIÀRIES I SERVEIS

SUPERFÍCIE MITJANA (M²)

Barris	Activitats immobiliàries	Serveis jurídics i administratius	Publicitat i estudis de mercat	Serveis tècnics mobles	Lloguers béns immobles	Lloguers béns	Altres
GRÀCIA	56	91	68	53	48	0	76
VALLCARCA	18	37	48	51	78	0	72
Total Districte	53	85	65	53	54	0	75

Font: IAE 2003 Departament Estadística. Explotació Direcció Comerç i Consum

QUADRE 6.2.6.1

GRÀCIA

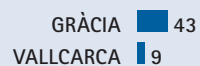
MANTENIMENT, NETEJA I PROTECCIÓ

LLICÈNCIES DE SERVEIS

Barris **Manteniment, neteja i protecció**

GRÀCIA	43
VALLCARCA	9
Total Districte	52

Font: IAE 2003 Departament Estadística. Explotació Direcció Comerç i Consum



GRÀCIA 43
VALLCARCA 9

QUADRE 6.2.6.2

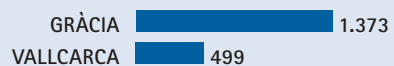
GRÀCIA

MANTENIMENT, NETEJA I PROTECCIÓ

DISTRIBUCIÓ SUPERFÍCIE (M²)

Barris	Manteniment, neteja i protecció
GRÀCIA	1.373
VALLCARCA	499
Total Districte	1.872

Font: IAE 2003 Departament Estadística. Explotació Direcció Comerç i Consum



QUADRE 6.2.6.3

GRÀCIA

MANTENIMENT, NETEJA I PROTECCIÓ

SUPERFÍCIE MITJANA (M²)

Barris	Manteniment, neteja i protecció
GRÀCIA	32
VALLCARCA	55
Total Districte	36

Font: IAE 2003 Departament Estadística. Explotació Direcció Comerç i Consum

QUADRE 6.2.7.1

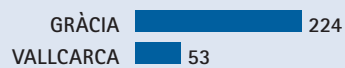
GRÀCIA

ENSENYAMENT

LLICÈNCIES DE SERVEIS

Barris	Ensenyament
GRÀCIA	224
VALLCARCA	53
Total Districte	277

Font: IAE 2003 Departament Estadística. Explotació Direcció Comerç i Consum



QUADRE 6.2.7.2

GRÀCIA

ENSENYAMENT

DISTRIBUCIÓ SUPERFÍCIE (M²)

Barris	Ensenyament
GRÀCIA	52.518
VALLCARCA	18.044
Total Districte	70.562

Font: IAE 2003 Departament Estadística. Explotació Direcció Comerç i Consum



QUADRE 6.2.7.3

GRÀCIA

ENSENYAMENT

SUPERFÍCIE MITJANA (M²)

Barris	Ensenyament
GRÀCIA	234
VALLCARCA	340
Total Districte	255

Font: IAE 2003 Departament Estadística. Explotació Direcció Comerç i Consum

QUADRE 6.2.8.1

GRÀCIA

SANITAT I ASSISTÈNCIA

LLICÈNCIES DE SERVEIS

Barris	Sanitat i assistència
GRÀCIA	164
VALLCARCA	79
Total Districte	243

Font: IAE 2003 Departament Estadística. Explotació Direcció Comerç i Consum



QUADRE 6.2.8.2

GRÀCIA

SANITAT I ASSISTÈNCIA

DISTRIBUCIÓ SUPERFÍCIE (M²)

Barris	Sanitat i assistència
GRÀCIA	43.304
VALLCARCA	45.035
Total Districte	88.339

Font: IAE 2003 Departament Estadística. Explotació Direcció Comerç i Consum



QUADRE 6.2.8.3

GRÀCIA

SANITAT I ASSISTÈNCIA

SUPERFÍCIE MITJANA (M²)

Barris	Sanitat i assistència
GRÀCIA	264
VALLCARCA	570
Total Districte	364

Font: IAE 2003 Departament Estadística. Explotació Direcció Comerç i Consum

QUADRE 6.2.9.1

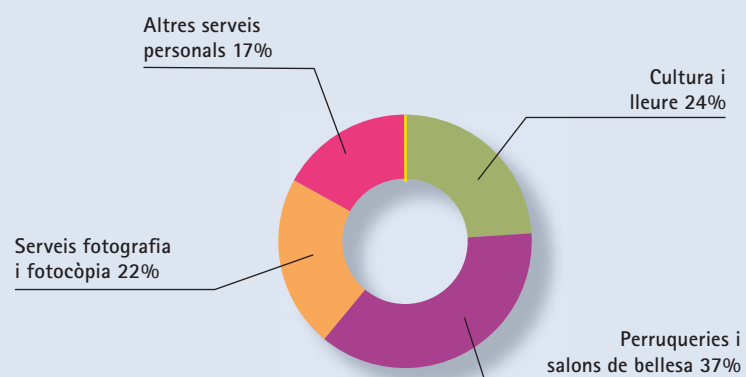
GRÀCIA

ALTRES SERVEIS CULTURALS I PERSONALS

LLICÈNCIES DE SERVEIS

Barris	Cultura i lleure	Perruqueries i salons de bellesa	Serveis fotografia i fotocòpia	Altres serveis personals	Total
GRÀCIA	159	258	153	114	684
VALLCARCA	39	43	24	21	127
Total Districte	198	301	177	135	811

Font: IAE 2003 Departament Estadística. Explotació Direcció Comerç i Consum



QUADRE 6.2.9.2

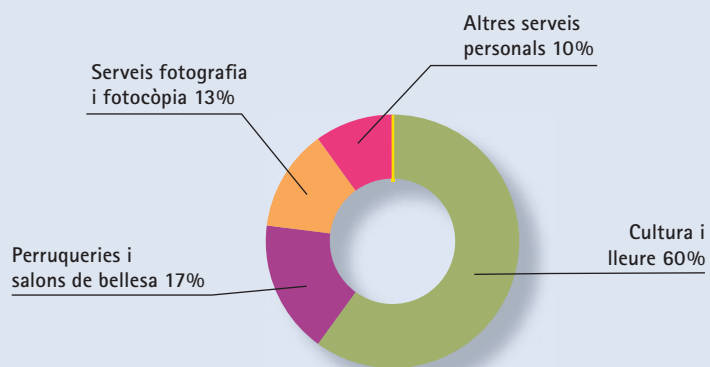
GRÀCIA

ALTRES SERVEIS CULTURALS I PERSONALS

DISTRIBUCIÓ SUPERFÍCIE (M²)

Barris	Cultura i lleure	Perruqueries i salons de bellesa	Serveis fotografia i fotocòpia	Altres serveis personals	Total
GRÀCIA	27.392	12.052	8.709	6.357	54.510
VALLCARCA	19.455	1.482	1.473	1.205	23.615
Total Districte	46.847	13.534	10.182	7.562	78.125

Font: IAE 2003 Departament Estadística. Explotació Direcció Comerç i Consum



QUADRE 6.2.9.3

GRÀCIA

ALTRES SERVEIS CULTURALS I PERSONALS

SUPERFÍCIE MITJANA (M²)

Barris	Cultura i lleure	Perruqueries i salons de bellesa	Serveis fotografia i fotocòpia	Altres serveis personals
GRÀCIA	172	47	57	56
VALLCARCA	499	34	61	57
Total Districte	237	45	58	56

Font: IAE 2003 Departament Estadística. Explotació Direcció Comerç i Consum



INFORME COMERÇ 2003

HORTA GUINARDÓ

MINORISTA

SERVEIS

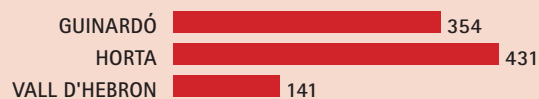
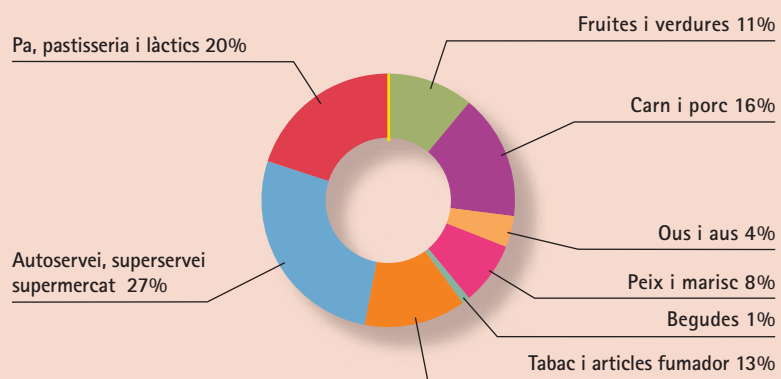
QUADRE 7.1.1.1

HORTA-GUINARDÓ ALIMENTACIÓ

LLICÈNCIES DE COMERÇ MINORISTA

Barris	Fruites i verdures	Carn i porc	Ous i aus	Peix i marisc	Begudes	Tabac i articles fumador	Autoservei, superservei, supermercat	Pa, pastisseria i làctics	Total
GUINARDÓ	43	42	10	23	7	66	93	70	354
HORTA	48	78	20	35	1	46	121	82	431
VALL D'HEBRON	15	29	6	14	1	9	38	29	141
Total Districte	106	149	36	72	9	121	252	181	926

Font: IAE 2003 Departament Estadística. Explotació Direcció Comerç i Consum



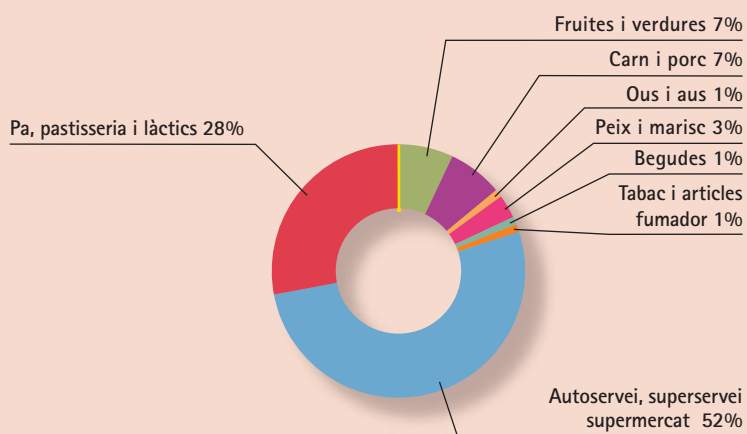
QUADRE 7.1.1.2

HORTA-GUINARDÓ ALIMENTACIÓ

DISTRIBUCIÓ SUPERFÍCIE (M²)

Barris	Fruites i verdures	Carn i porc	Ous i aus	Peix i marisc	Begudes	Tabac i articles fumador	Autoservei, superservei, supermercat	Pa, patisserie i làctics	Total
GUINARDÓ	1.923	1.482	129	737	273	401	11.820	5.804	22.569
HORTA	1.261	1.566	211	609	75	282	10.889	6.107	21.000
VALL D'HEBRON	323	570	47	227	17	78	4.786	2.663	8.711
Total Districte	3.507	3.618	387	1.573	365	761	27.495	14.574	52.280

Font: IAE 2003 Departament Estadística. Explotació Direcció Comerç i Consum



GUINARDÓ	22.569
HORTA	21.000
VALL D'HEBRON	8.711

QUADRE 7.1.1.3

HORTA-GUINARDÓ ALIMENTACIÓ

SUPERFÍCIE MITJANA (M²)

Barris	Fruites i verdures	Carn i porc verdures	Ous i aus	Peix i marisc	Begudes	Tabac i articles fumador	Autoservei, superservei, supermercat	Pa, patisserie i làctics
GUINARDÓ	45	35	13	32	39	6	127	83
HORTA	26	20	11	17	75	6	90	74
VALL D'HEBRON	22	20	8	16	17	9	126	92
Total Districte	33	24	11	22	41	6	109	81

Font: IAE 2003 Departament Estadística. Explotació Direcció Comerç i Consum


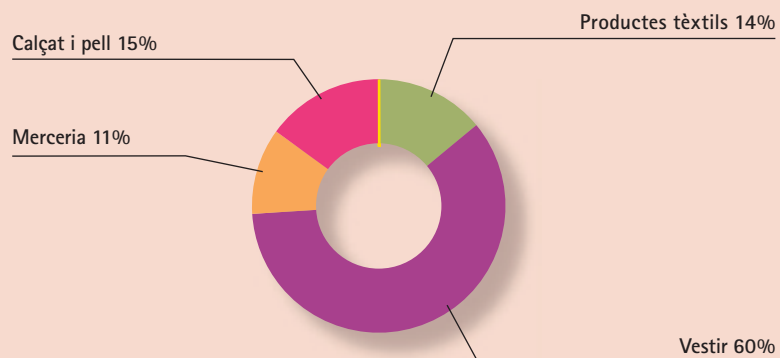
QUADRE 7.1.2.1

HORTA-GUINARDÓ TÈXTIL,CALÇAT I PELL

LLICÈNCIES DE COMERÇ MINORISTA

Barris	Productes tèxtils	Vestir	Merceria	Calçat i pell	Total
GUINARDÓ	29	87	20	19	155
HORTA	24	141	20	40	225
VALL D'HEBRON	5	17	5	2	29
Total Districte	58	245	45	61	409

Font: IAE 2003 Departament Estadística. Explotació Direcció Comerç i Consum



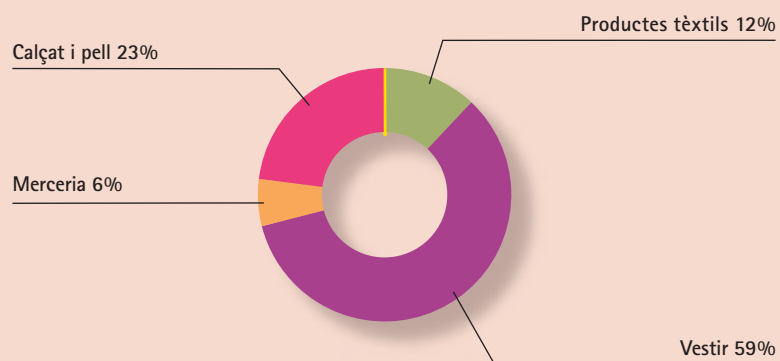
QUADRE 7.1.2.2

HORTA-GUINARDÓ TÈXIL,CALÇAT I PELL

DISTRIBUCIÓ SUPERFÍCIE (M²)

Barris	Productes tèxtils	Vestir	Merceria	Calçat i pell	Total
GUINARDÓ	1.552	4.232	598	1.365	7.747
HORTA	898	7.405	516	3.368	12.187
VALL D'HEBRON	69	844	112	70	1.095
Total Districte	2.519	12.481	1.226	4.803	21.029

Font: IAE 2003 Departament Estadística. Explotació Direcció Comerç i Consum



QUADRE 7.1.2.3

HORTA-GUINARDÓ TÈXTIL,CALÇAT I PELL

SUPERFÍCIE MITJANA (M²)

Barris	Productes tèxtils	Vestir	Merceria	Calçat i pell
GUINARDÓ	54	49	30	72
HORTA	37	53	26	84
VALL D'HEBRON	14	50	22	35
Total Districte	43	51	27	79

Font: IAE 2003 Departament Estadística. Explotació Direcció Comerç i Consum

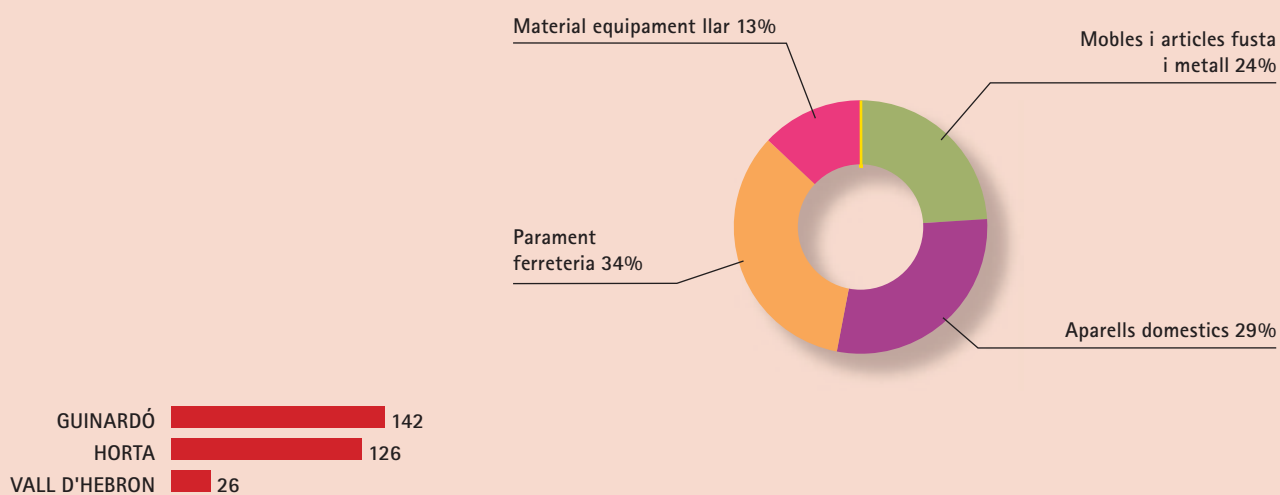
QUADRE 7.1.3.1

HORTA-GUINARDÓ | PARAMENT DE LA LLAR

LLICÈNCIES DE COMERÇ MINORISTA

Barris	Mobles i articles fusta i metall	Aparells domèstics	Parament ferreteria	Material equipament llar	Total
GUINARDÓ	37	45	46	14	142
HORTA	30	35	39	22	126
VALL D'HEBRON	3	6	14	3	26
Total Districte	70	86	99	39	294

Font: IAE 2003 Departament Estadística. Explotació Direcció Comerç i Consum



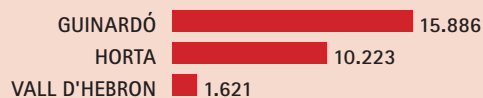
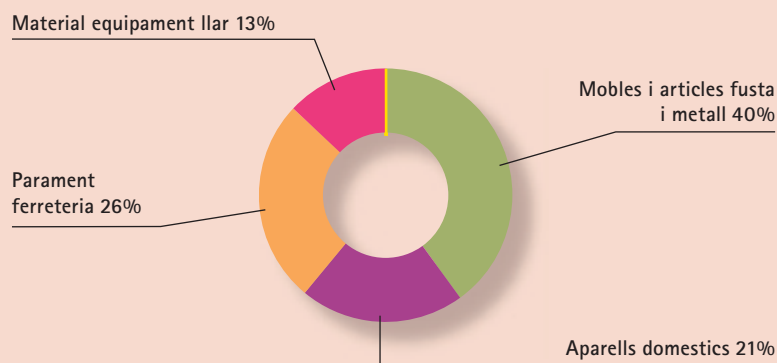
QUADRE 7.1.3.2

HORTA-GUINARDÓ PARAMENT DE LA LLAR

DISTRIBUCIÓ SUPERFÍCIE (M²)

Barris	Mobles i articles fusta i metall	Aparells domestics	Parament ferreteria	Material equipament llar	Total
GUINARDÓ	7.339	3.131	3.942	1.474	15.886
HORTA	3.691	2.319	2.374	1.839	10.223
VALL D'HEBRON	124	391	853	253	1.621
Total Districte	11.154	5.841	7.169	3.566	27.730

Font: IAE 2003 Departament Estadística. Explotació Direcció Comerç i Consum



QUADRE 7.1.3.3

HORTA-GUINARDÓ PARAMENT DE LA LLAR

SUPERFÍCIE MITJANA (M²)

Barris	Mobles i articles fusta i metall	Aparells domestics	Parament ferreteria	Material equipament llar
GUINARDÓ	198	70	86	105
HORTA	123	66	61	84
VALL D'HEBRON	41	65	61	84
Total Districte	159	68	72	91

Font: IAE 2003 Departament Estadística. Explotació Direcció Comerç i Consum

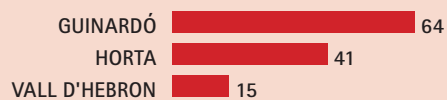
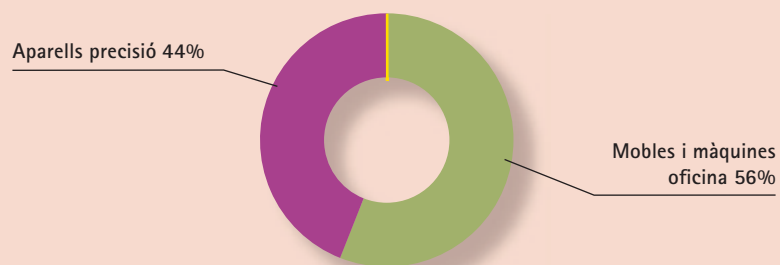
QUADRE 7.1.4.1

HORTA-GUINARDÓ OFICINA I MECÀNICA de PRECISIÓ

LLICÈNCIES DE COMERÇ MINORISTA

Barris	Mobles i màquines oficina	Aparells precisió	Total
GUINARDÓ	41	23	64
HORTA	16	25	41
VALL D'HEBRON	10	5	15
Total Districte	67	53	120

Font: IAE 2003 Departament Estadística. Explotació Direcció Comerç i Consum



QUADRE 7.1.4.2

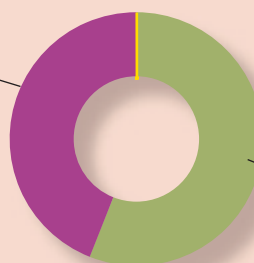
HORTA-GUINARDÓ OFICINA I MECÀNICA de PRECISIÓ

DISTRIBUCIÓ SUPERFÍCIE (M²)

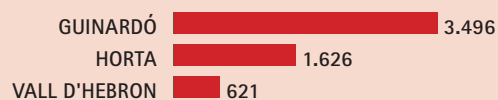
Barris	Mobles i màquines oficina	Aparells precisió	Total
GUINARDÓ	2.372	1.124	3.496
HORTA	420	1.206	1.626
VALL D'HEBRON	401	220	621
Total Districte	3.193	2.550	5.743

Font: IAE 2003 Departament Estadística. Explotació Direcció Comerç i Consum

Aparells precisió 44%



Mobles i màquines oficina 56%



QUADRE **7.1.4.3****HORTA-GUINARDÓ** OFICINA I MECÀNICA de PRECISIÓ**SUPERFÍCIE MITJANA (M²)**

Barris	Mobles i màquines oficina	Aparells precisió
GUINARDÓ	58	49
HORTA	26	48
VALL D'HEBRON	40	44
Total Districte	48	48

Font: IAE 2003 Departament Estadística. Explotació Direcció Comerç i Consum

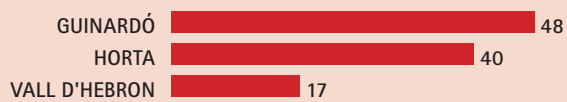
QUADRE 7.1.5.1

HORTA-GUINARDÓ LLIBRES, DIARIS I REVISTES

LLICÈNCIES DE COMERÇ MINORISTA

Barris	Llibres i diaris
GUINARDÓ	48
HORTA	40
VALL D'HEBRON	17
Total Districte	105

Font: IAE 2003 Departament Estadística. Explotació Direcció Comerç i Consum



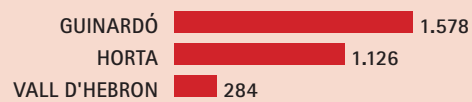
QUADRE 7.1.5.2

HORTA-GUINARDÓ LLIBRES, DIARIS I REVISTES

DISTRIBUCIÓ SUPERFÍCIE (M²)

Barris	Llibres i diaris
GUINARDÓ	1.578
HORTA	1.126
VALL D'HEBRON	284
Total Districte	2.988

Font: IAE 2003 Departament Estadística. Explotació Direcció Comerç i Consum



QUADRE 7.1.5.3

HORTA-GUINARDÓ LLIBRES, DIARIS I REVISTES

SUPERFÍCIE MITJANA (M²)

Barris	Llibres i diaris
GUINARDÓ	33
HORTA	28
VALL D'HEBRON	17
Total Districte	28

Font: IAE 2003 Departament Estadística. Explotació Direcció Comerç i Consum

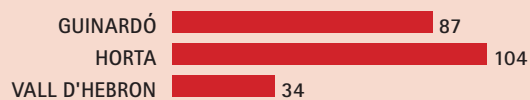
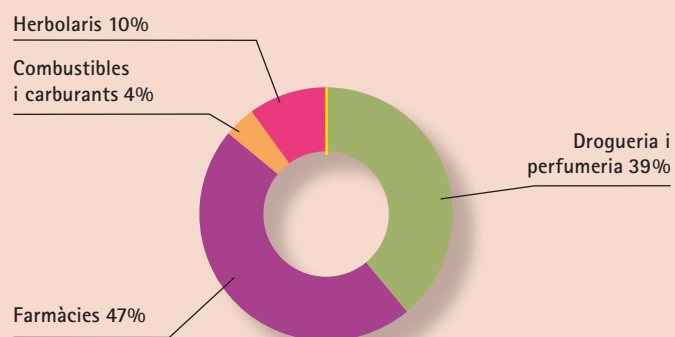
QUADRE 7.1.6.1

HORTA-GUINARDÓ PRODUCTES QUÍMICS I FARMACÈUTICS

LLICÈNCIES DE COMERÇ MINORISTA

Barris	Drogueria i perfumeria	Farmàcies	Combustibles i carburants	Herbolaris	Total
GUINARDÓ	35	41	4	7	87
HORTA	44	43	5	12	104
VALL D'HEBRON	9	20	1	4	34
Total Districte	88	104	10	23	225

Font: IAE 2003 Departament Estadística. Explotació Direcció Comerç i Consum



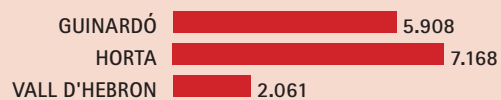
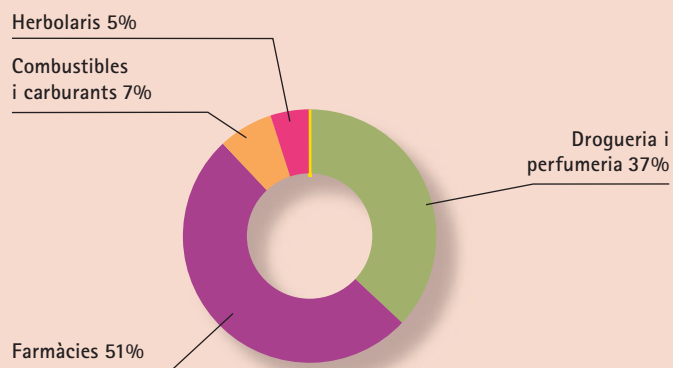
QUADRE 7.1.6.2

HORTA-GUINARDÓ PRODUCTES QUÍMICS I FARMACÈUTICS

DISTRIBUCIÓ SUPERFÍCIE (M²)

Barris	Drogueria i perfumeria	Farmàcies	Combustibles i carburants	Herbolaris	Total
GUINARDÓ	1.848	3.188	641	231	5.908
HORTA	3.405	2.886	469	408	7.168
VALL D'HEBRON	350	1.579	12	120	2.061
Total Districte	5.603	7.653	1.122	759	15.137

Font: IAE 2003 Departament Estadística. Explotació Direcció Comerç i Consum



QUADRE 7.1.6.3

HORTA-GUINARDÓ PRODUCTES QUÍMICS I FARMACÈUTICS

SUPERFÍCIE MITJANA (M²)

Barris	Drogueria i perfumeria	Farmàcies	Combustibles i carburants	Herbolaris
GUINARDÓ	53	78	160	33
HORTA	77	67	94	34
VALL D'HEBRON	39	79	12	30
Total Districte	64	74	112	33

Font: IAE 2003 Departament Estadística. Explotació Direcció Comerç i Consum

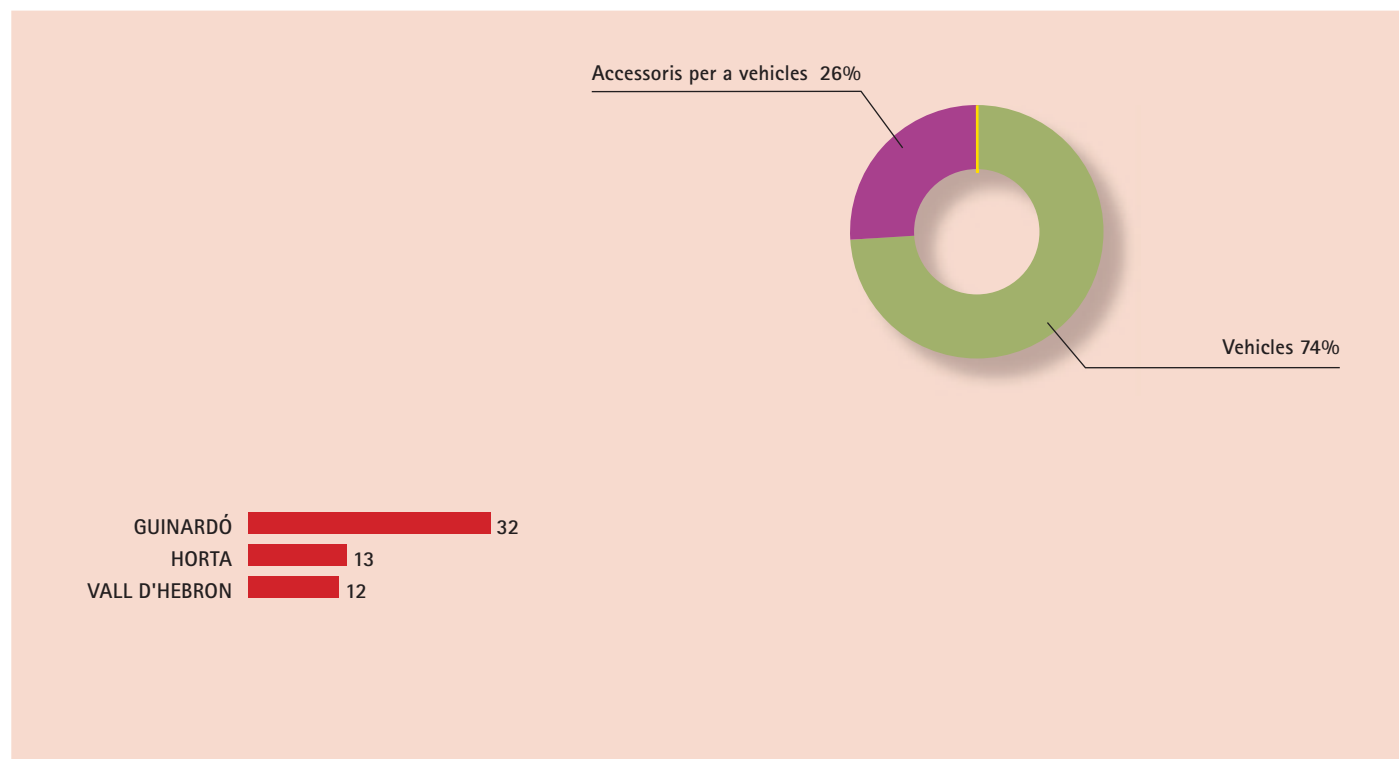
QUADRE 7.1.7.1

HORTA-GUINARDÓ MATERIAL TRANSPORT

LLICÈNCIES DE COMERÇ MINORISTA

Barris	Vehicles	Accessoris per a vehicles	Total
GUINARDÓ	22	10	32
HORTA	9	4	13
VALL D'HEBRON	11	1	12
Total Districte	42	15	57

Font: IAE 2003 Departament Estadística. Explotació Direcció Comerç i Consum



QUADRE 7.1.7.2

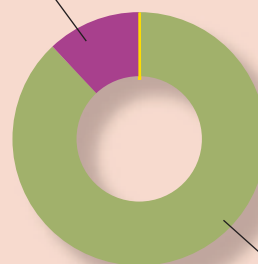
HORTA-GUINARDÓ MATERIAL TRANSPORT

DISTRIBUCIÓ SUPERFÍCIE (M²)

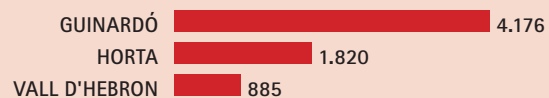
Barris	Vehicles	Accessoris per a vehicles	Total
GUINARDÓ	3.711	465	4.176
HORTA	1.506	314	1.820
VALL D'HEBRON	833	52	885
Total Districte	6.050	831	6.881

Font: IAE 2003 Departament Estadística. Explotació Direcció Comerç i Consum

Accessoris per a vehicles 12%



Vehicles 88%



QUADRE 7.1.7.3

HORTA-GUINARDÓ MATERIAL TRANSPORT

SUPERFÍCIE MITJANA (M²)

Barris	Vehicles	Accessoris per a vehicles
GUINARDÓ	169	47
HORTA	167	79
VALL D'HEBRON	76	52
Total Districte	144	55

Font: IAE 2003 Departament Estadística. Explotació Direcció Comerç i Consum


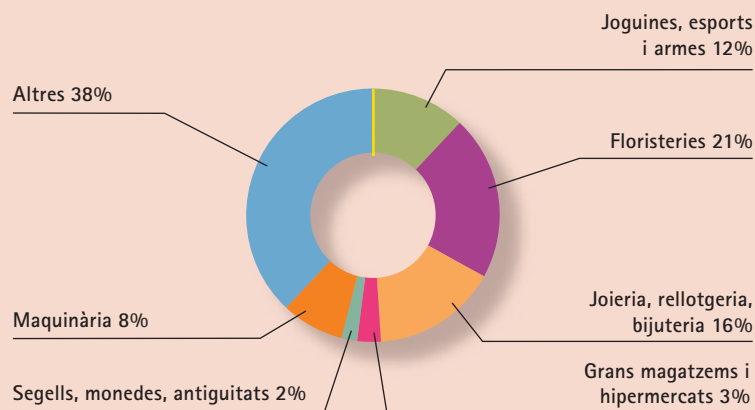
QUADRE 7.1.8.1

HORTA-GUINARDÓ ALTRES

LLICÈNCIES DE COMERÇ MINORISTA

Barris	Joguines, esports i armes	Floristeries	Joieria, rellotgeria, bijuteria	Grans magatzems i hipermercats	Segells, monedes, antiguitats	Maquinària	Altres	Total
GUINARDÓ	7	24	18	1	5	14	51	120
HORTA	18	28	23	5	1	5	42	122
VALL D'HEBRON	9	7	4	1	0	3	13	37
Total Districte	34	59	45	7	6	22	106	279

Font: IAE 2003 Departament Estadística. Explotació Direcció Comerç i Consum



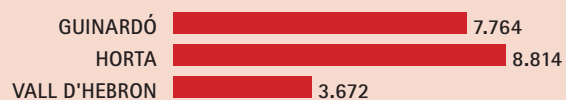
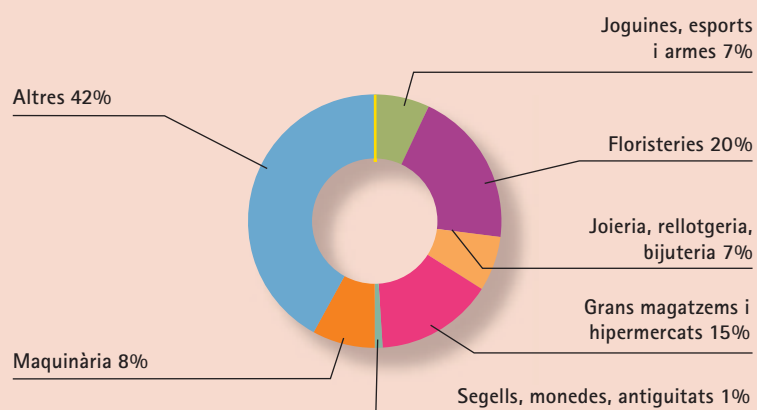
QUADRE 7.1.8.2

HORTA-GUINARDÓ ALTRES

DISTRIBUCIÓ SUPERFÍCIE (M²)

Barris	Joguines, esports i armes	Floristeries	Joieria, rellotgeria, bijuteria	Grans magatzems i hipermercats	Segells, monedes, antiguitats	Maquinària	Altres	Total
GUINARDÓ	346	945	518	22	160	1.211	4.562	7.764
HORTA	908	3.035	775	393	104	243	3.356	8.814
VALL D'HEBRON	227	169	150	2.600	0	107	419	3.672
Total Districte	1.481	4.149	1.443	3.015	264	1.561	8.337	20.250

Font: IAE 2003 Departament Estadística. Explotació Direcció Comerç i Consum



QUADRE 7.1.8.3

HORTA-GUINARDÓ ALTRES

SUPERFÍCIE MITJANA (M²)

Barris	Joguines, esports i armes	Floristeries	Joieria, rellotgeria, bijuteria	Grans magatzems i hipermercats	Segells, monedes, antiguitats	Maquinària	Altres
GUINARDÓ	49	39	29	22	32	87	89
HORTA	50	108	34	79	104	49	80
VALL D'HEBRON	25	24	38	2.600	0	36	32
Total Districte	44	70	32	431	44	71	79

Font: IAE 2003 Departament Estadística. Explotació Direcció Comerç i Consum

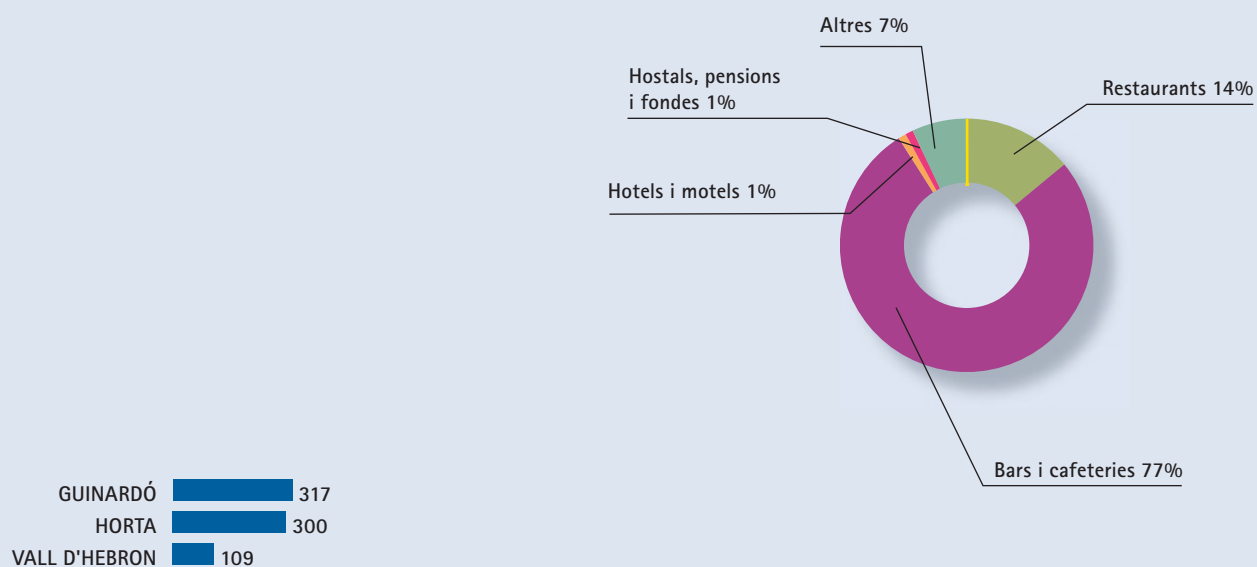
QUADRE 7.2.1.1

HORTA-GUINARDÓ RESTAURANTS, BARS I HOTELS

LLICÈNCIES DE SERVEIS

Barris	Restaurants	Bars i cafeteries	Hotels i motels	Hostals, pensions i fondes	Altres	Total
GUINARDÓ	53	242	5	2	15	317
HORTA	33	241	1	3	22	300
VALL D'HEBRON	19	77	1	1	11	109
Total Districte	105	560	7	6	48	726

Font: IAE 2003 Departament Estadística. Explotació Direcció Comerç i Consum



QUADRE 7.2.1.2

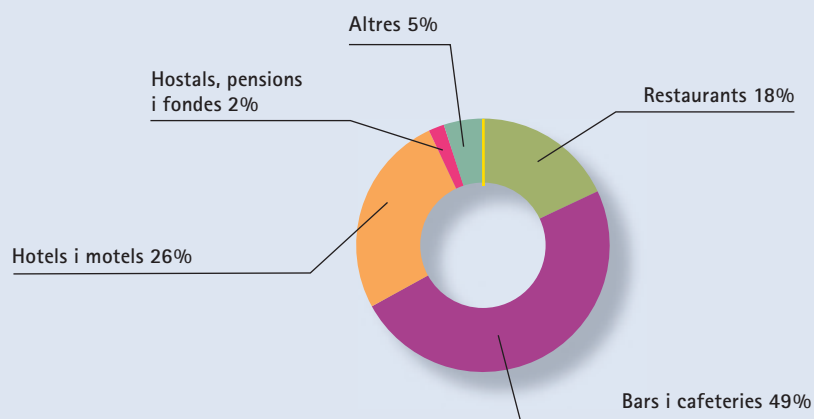
HORTA-GUINARDÓ

RESTAURANTS, BARS I HOTELS

DISTRIBUCIÓ SUPERFÍCIE (M²)

Barris	Restaurants	Bars i cafeteries	Hotels i motels	Hostals, pensions i fondes	Altres	Total
GUINARDÓ	5.839	15.196	6.571	628	1.625	29.859
HORTA	3.799	15.716	920	745	1.110	22.290
VALL D'HEBRON	3.031	4.827	11.400	219	591	20.068
Total Districte	12.669	35.739	18.891	1.592	3.326	72.217

Font: IAE 2003 Departament Estadística. Explotació Direcció Comerç i Consum



GUINARDÓ	29.859
HORTA	22.290
VALL D'HEBRON	20.068

QUADRE 7.2.1.3

HORTA-GUINARDÓ RESTAURANTS, BARS I HOTELS

SUPERFÍCIE MITJANA (M²)

Barris	Restaurants	Bars i cafeteries	Hotels i motels	Hostals, pensions i fondes	Altres
GUINARDÓ	110	63	1.314	314	108
HORTA	115	65	920	248	50
VALL D'HEBRON	160	63	11.400	219	54
Total Districte	121	64	2.699	265	69

Font: IAE 2003 Departament Estadística. Explotació Direcció Comerç i Consum

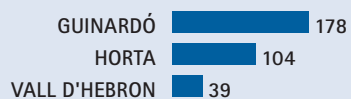
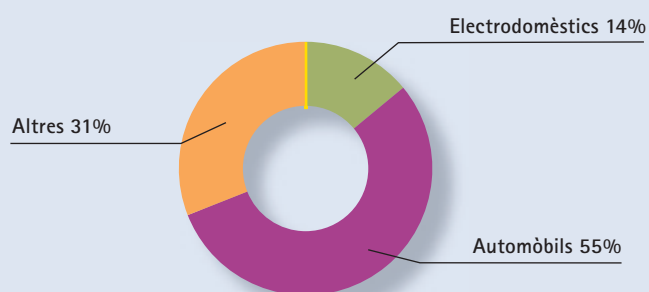
QUADRE 7.2.2.1

HORTA-GUINARDÓ REPARACIONS

LLICÈNCIES DE SERVEIS

Barris	Electrodomèstics	Automòbils	Altres	Total
GUINARDÓ	20	104	54	178
HORTA	19	50	35	104
VALL D'HEBRON	7	21	11	39
Total Districte	46	175	100	321

Font: IAE 2003 Departament Estadística. Explotació Direcció Comerç i Consum



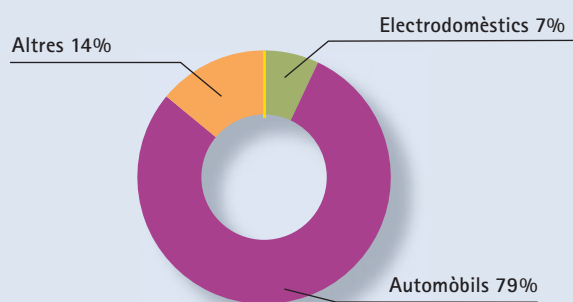
QUADRE 7.2.2.2

HORTA-GUINARDÓ REPARACIONS

DISTRIBUCIÓ SUPERFÍCIE (M²)

Barris	Electrodomèstics	Automòbils	Altres	Total
GUINARDÓ	1.248	16.003	2.950	20.201
HORTA	581	7.139	1.738	9.458
VALL D'HEBRON	877	8.120	803	9.800
Total Districte	2.706	31.262	5.491	39.459

Font: IAE 2003 Departament Estadística. Explotació Direcció Comerç i Consum



QUADRE 7.2.2.3

HORTA-GUINARDÓ REPARACIONS

SUPERFÍCIE MITJANA (M²)

Barris	Electrodomèstics	Automòbils	Altres
GUINARDÓ	62	154	55
HORTA	31	143	50
VALL D'HEBRON	125	387	73
Total Districte	59	179	55

Font: IAE 2003 Departament Estadística. Explotació Direcció Comerç i Consum

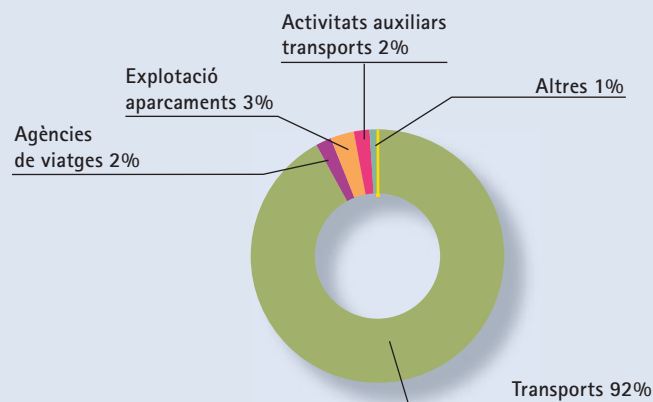
QUADRE 7.2.3.1

HORTA-GUINARDÓ TRANSPORTS I COMUNICACIONS

LLICÈNCIES DE SERVEIS

Barris	Transports	Agències de viatges	Explotació aparcaments	Activitats auxiliars transports	Altres	Total
GUINARDÓ	402	12	22	16	8	460
HORTA	566	10	16	7	5	604
VALL D'HEBRON	257	2	6	0	1	266
Total Districte	1.225	24	44	23	14	1.330

Font: IAE 2003 Departament Estadística. Explotació Direcció Comerç i Consum



QUADRE 7.2.3.2

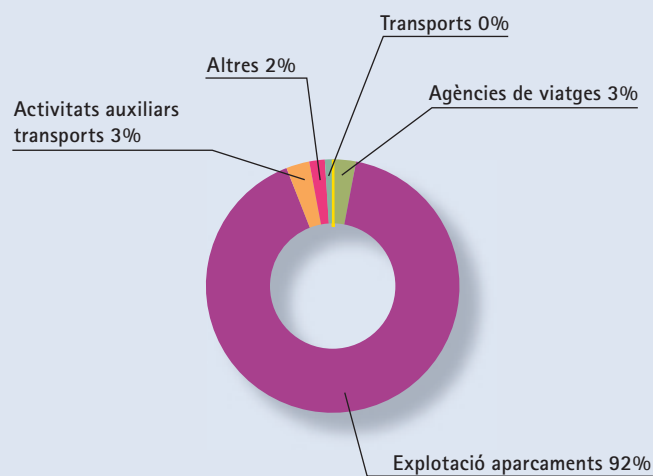
HORTA-GUINARDÓ

TRANSPORTS I COMUNICACIONS

DISTRIBUCIÓ SUPERFÍCIE (M²)

Barris	Transports	Agències de viatges	Explotació aparcaments	Activitats auxiliars transports	Altres	Total
GUINARDÓ	0	864	21.903	916	764	24.447
HORTA	0	527	11.996	576	98	13.197
VALL D'HEBRON	0	65	11.569	0	60	11.694
Total Districte	0	1.456	45.468	1.492	922	49.338

Font: IAE 2003 Departament Estadística. Explotació Direcció Comerç i Consum



GUINARDÓ	24.447
HORTA	13.197
VALL D'HEBRON	11.694

QUADRE 7.2.3.3

HORTA-GUINARDÓ TRANSPORTS I COMUNICACIONS

SUPERFÍCIE MITJANA (M²)

Barris	Transports	Agències de viatges	Explotació aparcaments	Activitats auxiliars transports	Altres
GUINARDÓ	0	72	996	57	96
HORTA	0	53	750	82	20
VALL D'HEBRON	0	33	1.928	0	60
Total Districte	0	61	1.033	65	66

Font: IAE 2003 Departament Estadística. Explotació Direcció Comerç i Consum

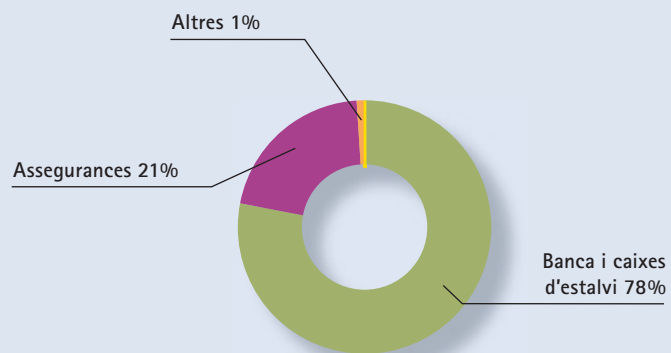
QUADRE 7.2.4.1

HORTA-GUINARDÓ FINANCES I ASSEGURANCES

LLICÈNCIES DE SERVEIS

Barris	Banca i caixes d'estalvi	Assegurances	Altres	Total
GUINARDÓ	63	15	2	80
HORTA	53	13	0	66
VALL D'HEBRON	16	8	0	24
Total Districte	132	36	2	170

Font: IAE 2003 Departament Estadística. Explotació Direcció Comerç i Consum



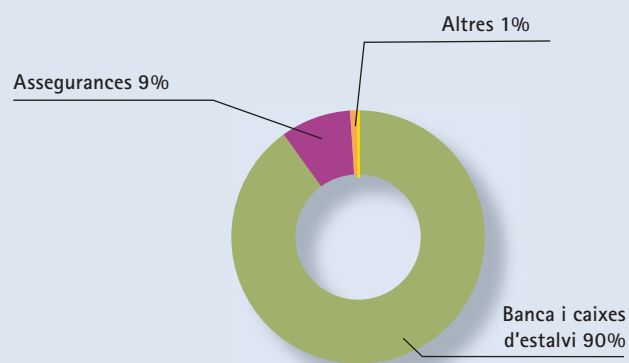
QUADRE 7.2.4.2

HORTA-GUINARDÓ FINANCES I ASSEGURANCES

DISTRIBUCIÓ SUPERFÍCIE (M²)

Barris	Banca i caixes d'estalvi	Assegurances	Altres	Total
GUINARDÓ	14.209	2.028	170	16.407
HORTA	11.683	601	0	12.284
VALL D'HEBRON	3.080	281	0	3.361
Total Districte	28.972	2.910	170	32.052

Font: IAE 2003 Departament Estadística. Explotació Direcció Comerç i Consum



GUINARDÓ	16.407
HORTA	12.284
VALL D'HEBRON	3.361

QUADRE 7.2.4.3

HORTA-GUINARDÓ FINANCES I ASSEGURANCES

SUPERFÍCIE MITJANA (M²)

Barris	Banca i caixes d'estalvi	Assegurances	Altres
GUINARDÓ	226	135	85
HORTA	220	46	0
VALL D'HEBRON	193	35	0
Total Districte	219	81	85

Font: IAE 2003 Departament Estadística. Explotació Direcció Comerç i Consum

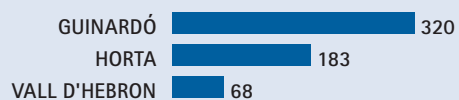
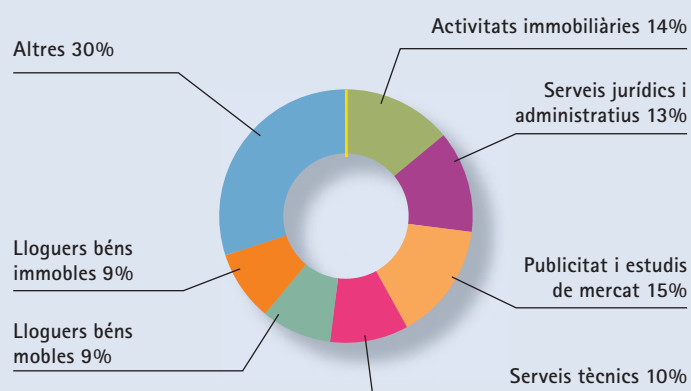
QUADRE 7.2.5.1

HORTA-GUINARDÓ IMMOBILIÀRIES I SERVEIS

LLICÈNCIES DE SERVEIS

Barris	Activitats immobiliàries	Serveis jurídics i administratius	Publicitat i estudis de mercat	Serveis tècnics mobles	Lloguers béns immobles	Lloguers béns	Altres	Total
GUINARDÓ	38	47	44	38	20	30	103	320
HORTA	33	25	23	13	21	20	48	183
VALL D'HEBRON	9	5	16	8	10	3	17	68
Total Districte	80	77	83	59	51	53	168	571

Font: IAE 2003 Departament Estadística. Explotació Direcció Comerç i Consum



QUADRE 7.2.5.2

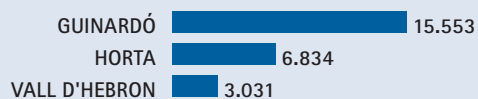
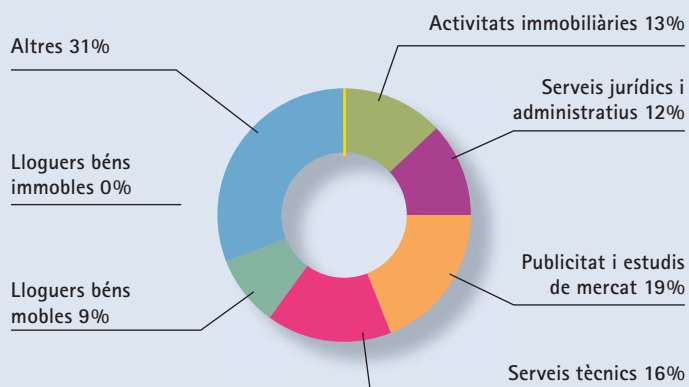
HORTA-GUINARDÓ

IMMOBILIÀRIES I SERVEIS

DISTRIBUCIÓ SUPERFÍCIE (M²)

Barris	Activitats immobiliàries	Serveis jurídics i administratius	Publicitat i estudis de mercat	Serveis tècnics mobles	Lloguers béns immobles	Lloguers béns	Altres	Total
GUINARDÓ	1.722	1.634	2.817	2.535	918	0	5.927	15.553
HORTA	1.455	1.162	1.076	776	1.026	0	1.339	6.834
VALL D'HEBRON	206	190	855	656	367	0	757	3.031
Total Districte	3.383	2.986	4.748	3.967	2.311	0	8.023	25.418

Font: IAE 2003 Departament Estadística. Explotació Direcció Comerç i Consum



QUADRE 7.2.5.3

HORTA-GUINARDÓ IMMOBILIÀRIES I SERVEIS

SUPERFÍCIE MITJANA (M²)

Barris	Activitats immobiliàries	Serveis jurídics i administratius	Publicitat i estudis de mercat	Serveis tècnics mobles	Lloguers béns immobles	Lloguers béns	Altres
GUINARDÓ	45	35	64	67	46	0	58
HORTA	44	46	47	60	49	0	28
VALL D'HEBRON	23	38	53	82	37	0	45
Total Districte	42	39	57	67	45	0	48

Font: IAE 2003 Departament Estadística. Explotació Direcció Comerç i Consum

QUADRE 7.2.6.1

HORTA-GUINARDÓ

MANTENIMENT, NETEJA I PROTECCIÓ

LLICÈNCIES DE SERVEIS

Barris Manteniment, neteja i protecció

GUINARDÓ	36
HORTA	17
VALL D'HEBRON	4
Total Districte	57

Font: IAE 2003 Departament Estadística. Explotació Direcció Comerç i Consum



QUADRE 7.2.6.2

HORTA-GUINARDÓ


MANTENIMENT, NETEJA I PROTECCIÓ

DISTRIBUCIÓ SUPERFÍCIE (M²)

Barris **Manteniment, neteja i protecció**

GUINARDÓ	2.533
HORTA	630
VALL D'HEBRON	345
Total Districte	3.508

Font: IAE 2003 Departament Estadística. Explotació Direcció Comerç i Consum



QUADRE 7.2.6.3

HORTA-GUINARDÓ

MANTENIMENT, NETEJA I PROTECCIÓ

SUPERFÍCIE MITJANA (M²)

Barris	Manteniment, neteja i protecció
--------	---------------------------------

GUINARDÓ	70
----------	----

HORTA	37
-------	----

VALL D'HEBRON	86
---------------	----

Total Districte	62
------------------------	-----------

Font: IAE 2003 Departament Estadística. Explotació Direcció Comerç i Consum

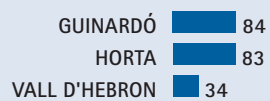
QUADRE 7.2.7.1

HORTA-GUINARDÓ ENSENYAMENT

LLICÈNCIES DE SERVEIS

Barris	Ensenyament
GUINARDÓ	84
HORTA	83
VALL D'HEBRON	34
Total Districte	201

Font: IAE 2003 Departament Estadística. Explotació Direcció Comerç i Consum



QUADRE 7.2.7.2

HORTA-GUINARDÓ ENSENYAMENT

DISTRIBUCIÓ SUPERFÍCIE (M²)

Barris	Ensenyament
GUINARDÓ	34.576
HORTA	47.249
VALL D'HEBRON	30.517
Total Districte	112.342

Font: IAE 2003 Departament Estadística. Explotació Direcció Comerç i Consum



QUADRE 7.2.7.3

HORTA-GUINARDÓ ENSENYAMENT

SUPERFÍCIE MITJANA (M²)

Barris	Ensenyament
GUINARDÓ	412
HORTA	569
VALL D'HEBRON	898
Total Districte	559

Font: IAE 2003 Departament Estadística. Explotació Direcció Comerç i Consum

QUADRE 7.2.8.1

HORTA-GUINARDÓ

SANITAT I ASSISTÈNCIA

LLICÈNCIES DE SERVEIS

Barris	Sanitat i assistència
GUINARDÓ	54
HORTA	47
VALL D'HEBRON	9
Total Districte	110

Font: IAE 2003 Departament Estadística. Explotació Direcció Comerç i Consum



QUADRE 7.2.8.2

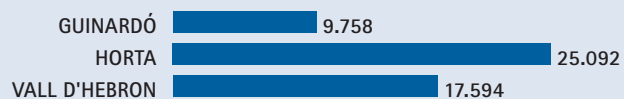
HORTA-GUINARDÓ

SANITAT I ASSISTÈNCIA

DISTRIBUCIÓ SUPERFÍCIE (M²)

Barris	Sanitat i assistència
GUINARDÓ	9.758
HORTA	25.092
VALL D'HEBRON	17.594
Total Districte	52.444

Font: IAE 2003 Departament Estadística. Explotació Direcció Comerç i Consum



QUADRE 7.2.8.3

HORTA-GUINARDÓ SANITAT I ASSISTÈNCIA

SUPERFÍCIE MITJANA (M²)

Barris	Sanitat i assistència
GUINARDÓ	181
HORTA	534
VALL D'HEBRON	1.955
Total Districte	477

Font: IAE 2003 Departament Estadística. Explotació Direcció Comerç i Consum

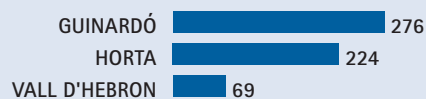
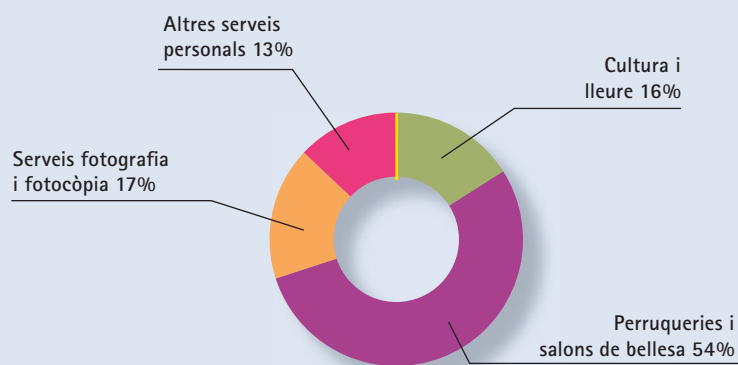
QUADRE 7.2.9.1

HORTA-GUINARDÓ ALTRES SERVEIS CULTURALS I PERSONALS

LLICÈNCIES DE SERVEIS

Barris	Cultura i lleure	Perruqueries i salons de bellesa	Serveis fotografia i fotocòpia	Altres serveis personals	Total
GUINARDÓ	43	135	53	45	276
HORTA	37	136	30	21	224
VALL D'HEBRON	10	40	11	8	69
Total Districte	90	311	94	74	569

Font: IAE 2003 Departament Estadística. Explotació Direcció Comerç i Consum



QUADRE 7.2.9.2


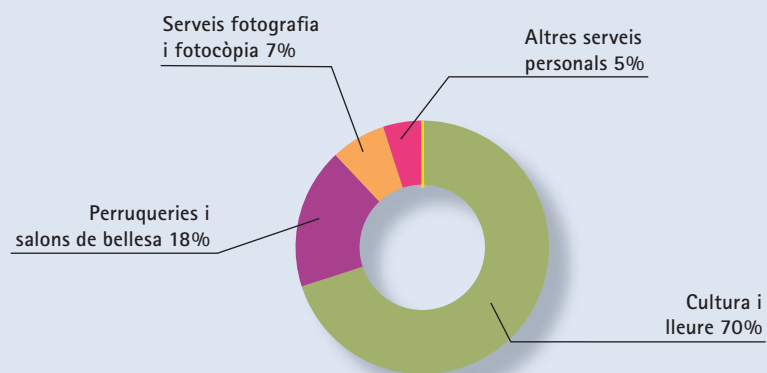
HORTA-GUINARDÓ

ALTRES SERVEIS CULTURALS I PERSONALS

DISTRIBUCIÓ SUPERFÍCIE (M²)

Barris	Cultura i lleure	Perruqueries i salons de bellesa	Serveis fotografia i fotocòpia	Altres serveis personals	Total
GUINARDÓ	22.889	4.880	2.839	2.146	32.754
HORTA	16.056	5.517	1.114	682	23.369
VALL D'HEBRON	6.269	1.520	566	245	8.600
Total Districte	45.214	11.917	4.519	3.073	64.723

Font: IAE 2003 Departament Estadística. Explotació Direcció Comerç i Consum



QUADRE 7.2.9.3

HORTA-GUINARDÓ

ALTRES SERVEIS CULTURALS I PERSONALS

SUPERFÍCIE MITJANA (M²)

Barris	Cultura i lleure	Perruqueries i salons de bellesa	Serveis fotografia i fotocòpia	Altres serveis personals
GUINARDÓ	532	36	54	48
HORTA	434	41	37	32
VALL D'HEBRON	627	38	51	31
Total Districte	502	38	48	42

Font: IAE 2003 Departament Estadística. Explotació Direcció Comerç i Consum



INFORME COMERÇ 2003

LES CORTS

MINORISTA

SERVEIS

QUADRE 4.1.1.1

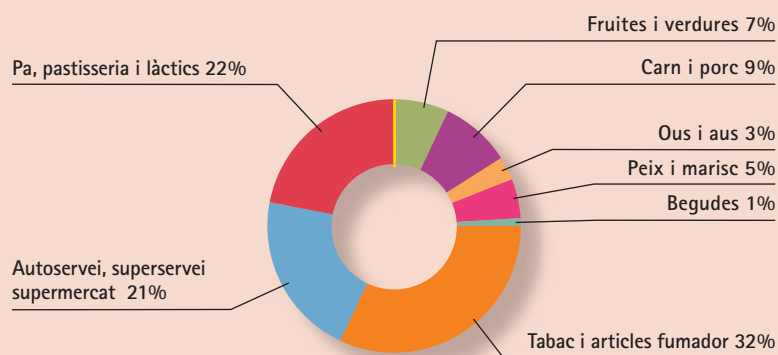
LES CORTS

ALIMENTACIÓ

LLICÈNCIES DE COMERÇ MINORISTA

Barris	Fruites i verdures	Carn i porc	Ous i aus	Peix i marisc	Begudes	Tabac i articles fumador	Autoservei, superservei, supermercat	Pa, patisserie i làctics	Total
LES CORTS	37	44	13	25	4	150	93	98	464
PEDRALBES	0	1	0	0	1	14	13	11	40
Total Districte	37	45	13	25	5	164	106	109	504

Font: IAE 2003 Departament Estadística. Explotació Direcció Comerç i Consum



QUADRE 4.1.1.2

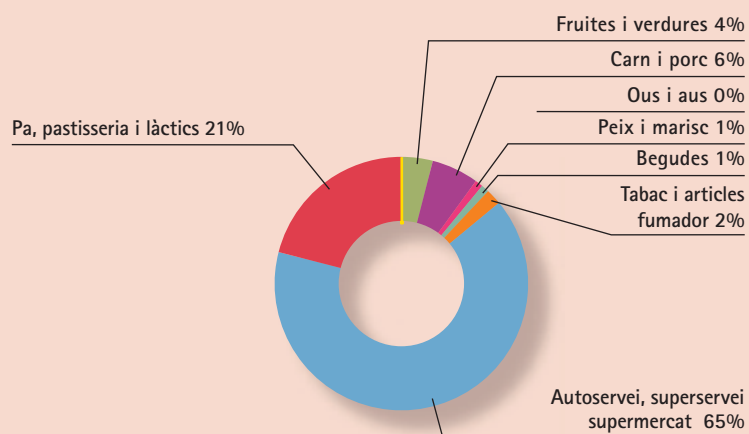
LES CORTS

ALIMENTACIÓ

DISTRIBUCIÓ SUPERFÍCIE (M²)

Barris	Fruites i verdures	Carn i porc	Ous i aus	Peix i marisc	Begudes	Tabac i articles fumador	Autoservei, superservei, supermercat	Pa, patisserie i làctics	Total
LES CORTS	1.571	2.251	159	444	416	650	23.431	6.477	35.399
PEDRALBES	0	22	0	0	90	56	462	1.068	1.698
Total Districte	1.571	2.273	159	444	506	706	23.893	7.545	37.097

Font: IAE 2003 Departament Estadística. Explotació Direcció Comerç i Consum



LES CORTS	35.399
PEDRALBES	1.698

QUADRE 4.1.1.3

LES CORTS

ALIMENTACIÓ

SUPERFÍCIE MITJANA (M²)

Barris	Fruites i verdures	Carn i porc	Ous i aus	Peix i marisc	Begudes	Tabac i articles fumador	Autoservei, superservei, supermercat	Pa, patisserie i làctics
LES CORTS	42	51	12	18	104	4	252	66
PEDRALBES	0	22	0	0	90	4	36	97
Total Districte	42	51	12	18	101	4	225	69

Font: IAE 2003 Departament Estadística. Explotació Direcció Comerç i Consum

QUADRE 4.1.2.1

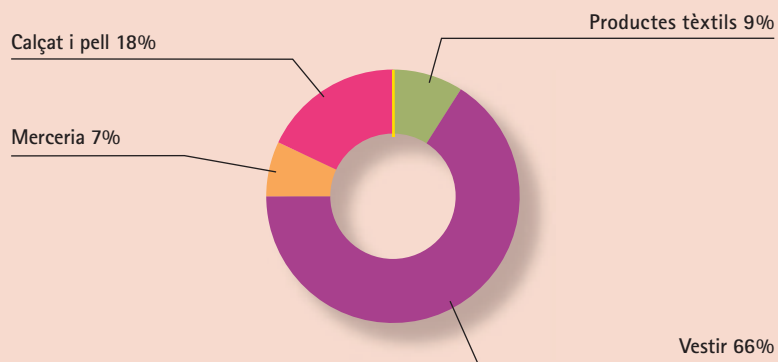
LES CORTS

TÈXTEL,CALÇAT I PELL

LLICÈNCIES DE COMERÇ MINORISTA

Barris	Productes tèxtils	Vestir	Merceria	Calçat i pell	Total
LES CORTS	25	181	18	50	274
PEDRALBES	3	16	2	2	23
Total Districte	28	197	20	52	297

Font: IAE 2003 Departament Estadística. Explotació Direcció Comerç i Consum



QUADRE 4.1.2.2

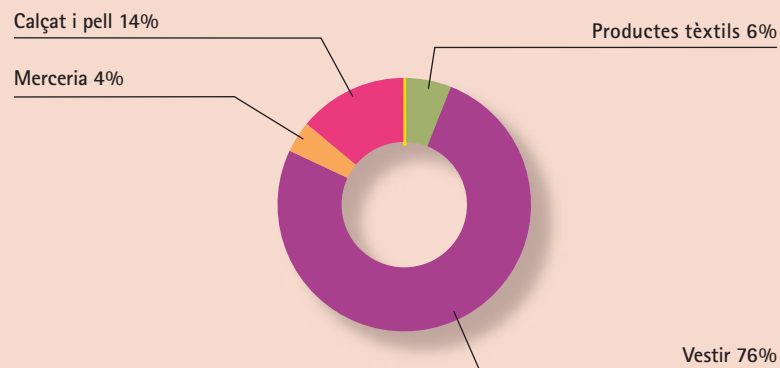
LES CORTS

TÈXTEL,CALÇAT I PELL

DISTRIBUCIÓ SUPERFÍCIE (M²)

Barris	Productes tèxtils	Vestir	Merceria	Calçat i pell	Total
LES CORTS	1.386	18.106	944	3.394	23.830
PEDRALBES	180	1.865	32	179	2.256
Total Districte	1.566	19.971	976	3.573	26.086

Font: IAE 2003 Departament Estadística. Explotació Direcció Comerç i Consum



QUADRE 4.1.2.3

LES CORTS

TÈXTIL,CALÇAT I PELL

SUPERFÍCIE MITJANA (M²)

Barris	Productes tèxtils	Vestir	Merceria	Calçat i pell
LES CORTS	55	100	52	68
PEDRALBES	60	117	16	90
Total Districte	56	101	49	69

Font: IAE 2003 Departament Estadística. Explotació Direcció Comerç i Consum

QUADRE 4.1.3.1

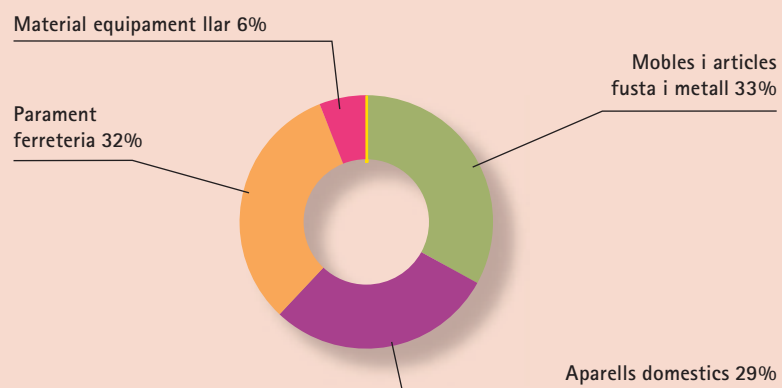
LES CORTS

PARAMENT DE LA LLAR

LLICÈNCIES DE COMERÇ MINORISTA

Barris	Mobles i articles fusta i metall	Aparells domestics	Parament ferreteria	Material equipament llar	Total
LES CORTS	74	60	61	13	208
PEDRALBES	2	4	10	0	16
Total Districte	76	64	71	13	224

Font: IAE 2003 Departament Estadística. Explotació Direcció Comerç i Consum



QUADRE 4.1.3.2

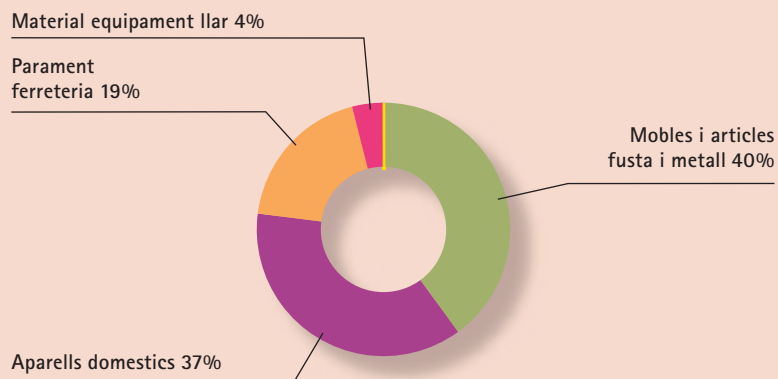
LES CORTS

PARAMENT DE LA LLAR

DISTRIBUCIÓ SUPERFÍCIE (M²)

Barris	Mobles i articles fusta i metall	Aparells domèstics	Parament ferreteria	Material equipament llar	Total
LES CORTS	9.745	7.890	4.309	952	22.896
PEDRALBES	192	1.170	324	0	1.686
Total Districte	9.937	9.060	4.633	952	24.582

Font: IAE 2003 Departament Estadística. Explotació Direcció Comerç i Consum



QUADRE **4.1.3.3**

LES CORTS

PARAMENT DE LA LLAR

SUPERFÍCIE MITJANA (M²)

Barris	Mobles i articles fusta i metall	Aparells domestics	Parament ferreteria	Material equipament llar
LES CORTS	132	132	71	73
PEDRALBES	96	293	32	0
Total Districte	131	142	65	73

Font: IAE 2003 Departament Estadística. Explotació Direcció Comerç i Consum

QUADRE 4.1.4.1


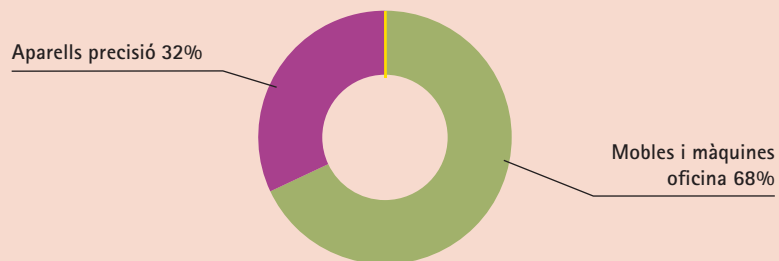
LES CORTS

OFICINA I MECÀNICA de PRECISIÓ

LLICÈNCIES DE COMERÇ MINORISTA

Barris	Mobles i màquines oficina	Aparells precisió	Total
LES CORTS	105	47	152
PEDRALBES	10	7	17
Total Districte	115	54	169

Font: IAE 2003 Departament Estadística. Explotació Direcció Comerç i Consum



QUADRE 4.1.4.2

LES CORTS

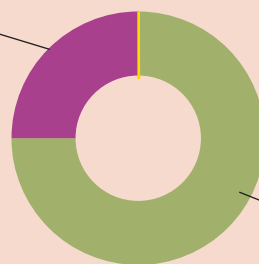
OFICINA I MECÀNICA de PRECISIÓ

DISTRIBUCIÓ SUPERFÍCIE (M²)

Barris	Mobles i màquines oficina	Aparells precisió	Total
LES CORTS	9.764	3.797	13.561
PEDRALBES	2.885	413	3.298
Total Districte	12.649	4.210	16.859

Font: IAE 2003 Departament Estadística. Explotació Direcció Comerç i Consum

Aparells precisió 25%



Mobles i màquines oficina 75%

LES CORTS 13.561

PEDRALBES 3.298

QUADRE **4.1.4.3**

LES CORTS

OFICINA I MECÀNICA de PRECISIÓ

SUPERFÍCIE MITJANA (M²)

Barris	Mobles i màquines oficina	Aparells precisió
LES CORTS	93	81
PEDRALBES	289	59
Total Districte	110	78

Font: IAE 2003 Departament Estadística. Explotació Direcció Comerç i Consum

QUADRE 4.1.5.1

LES CORTS

LLIBRES, DIARIS I REVISTES

LLICÈNCIES DE COMERÇ MINORISTA

Barris	Llibres i diaris
LES CORTS	87
PEDRALBES	21
Total Districte	108

Font: IAE 2003 Departament Estadística. Explotació Direcció Comerç i Consum



QUADRE 4.1.5.2

LES CORTS

LLIBRES, DIARIS I REVISTES

DISTRIBUCIÓ SUPERFÍCIE (M²)

Barris	Llibres i diaris
LES CORTS	5.769
PEDRALBES	690
Total Districte	6.459

Font: IAE 2003 Departament Estadística. Explotació Direcció Comerç i Consum



QUADRE **4.1.5.3**

LES CORTS

LLIBRES, DIARIS I REVISTES

SUPERFÍCIE MITJANA (M²)

Barris	Llibres i diaris
LES CORTS	66
PEDRALBES	33
Total Districte	60

Font: IAE 2003 Departament Estadística. Explotació Direcció Comerç i Consum

QUADRE 4.1.6.1

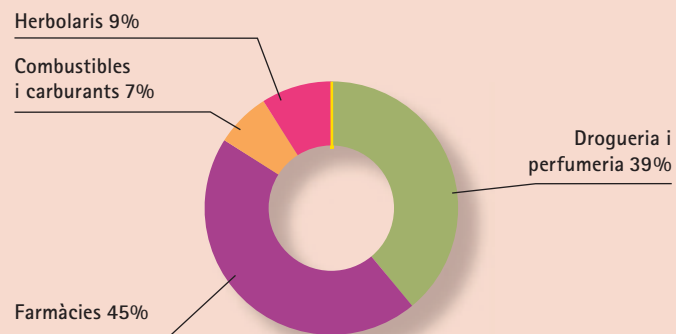
LES CORTS

PRODUCTES QUÍMICS I FARMACÈUTICS

LLICÈNCIES DE COMERÇ MINORISTA

Barris	Drogueria i perfumeria	Farmàcies	Combustibles i carburants	Herbolaris	Total
LES CORTS	52	51	9	12	124
PEDRALBES	2	10	1	0	13
Total Districte	54	61	10	12	137

Font: IAE 2003 Departament Estadística. Explotació Direcció Comerç i Consum



QUADRE 4.1.6.2

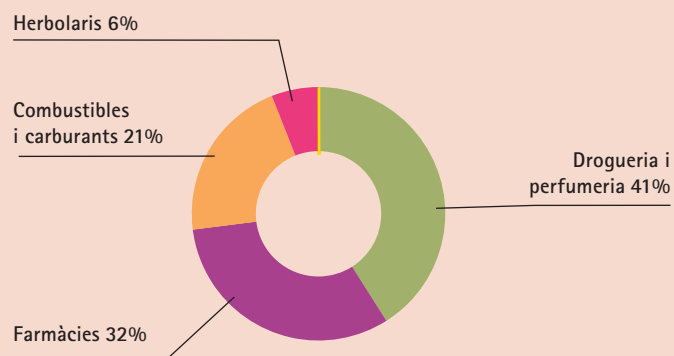
LES CORTS

PRODUCTES QUÍMICS I FARMACÈUTICS

DISTRIBUCIÓ SUPERFÍCIE (M²)

Barris	Drogueria i perfumeria	Farmàcies	Combustibles i carburants	Herbolaris	Total
LES CORTS	5.423	3.607	2.519	768	12.317
PEDRALBES	34	720	254	0	1.008
Total Districte	5.457	4.327	2.773	768	13.325

Font: IAE 2003 Departament Estadística. Explotació Direcció Comerç i Consum



QUADRE **4.1.6.3**

LES CORTS

PRODUCTES QUÍMICS I FARMACÈUTICS

SUPERFÍCIE MITJANA (M²)

Barris	Drogueria i perfumeria	Farmàcies	Combustibles i carburants	Herbolaris
LES CORTS	104	71	280	64
PEDRALBES	17	72	254	0
Total Districte	101	71	277	64

Font: IAE 2003 Departament Estadística. Explotació Direcció Comerç i Consum

QUADRE 4.1.7.1

LES CORTS

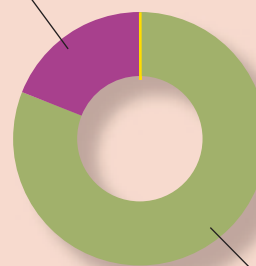
MATERIAL TRANSPORT

LLICÈNCIES DE COMERÇ MINORISTA

Barris	Vehicles	Accessoris per a vehicles	Total
LES CORTS	62	16	78
PEDRALBES	6	0	6
Total Districte	68	16	84

Font: IAE 2003 Departament Estadística. Explotació Direcció Comerç i Consum

Accessoris per a vehicles 19%



Vehicles 81%

LES CORTS 78

PEDRALBES 6

QUADRE 4.1.7.2

LES CORTS

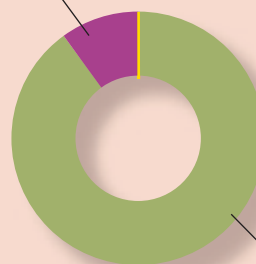
MATERIAL TRANSPORT

DISTRIBUCIÓ SUPERFÍCIE (M²)

Barris	Vehicles	Accessoris per a vehicles	Total
LES CORTS	18.204	2.165	20.369
PEDRALBES	692	0	692
Total Districte	18.896	2.165	21.061

Font: IAE 2003 Departament Estadística. Explotació Direcció Comerç i Consum

Accessoris per a vehicles 10%



Vehicles 90%

LES CORTS 20.369

PEDRALBES 692

QUADRE 4.1.7.3

LES CORTS

MATERIAL TRANSPORT

SUPERFÍCIE MITJANA (M²)

Barris	Vehicles	Accessoris per a vehicles
LES CORTS	294	135
PEDRALBES	115	0
Total Districte	409	135

Font: IAE 2003 Departament Estadística. Explotació Direcció Comerç i Consum

QUADRE 4.1.8.1

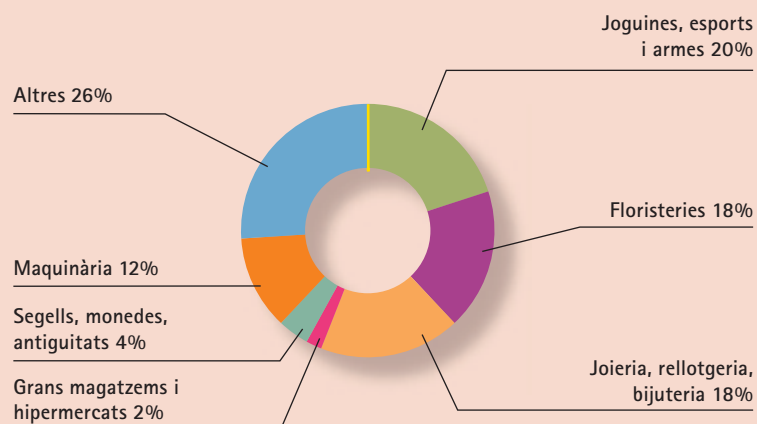
LES CORTS

ALTRES

LLICÈNCIES DE COMERÇ MINORISTA

Barris	Joguines, esports i armes	Floristeries	Joieria, rellotgeria, bijuteria	Grans magatzems i hipermercats	Segells, monedes, antiguitats	Maquinària	Altres	Total
LES CORTS	41	34	35	4	8	26	46	194
PEDRALBES	4	7	5	0	0	0	13	29
Total Districte	45	41	40	4	8	26	59	223

Font: IAE 2003 Departament Estadística. Explotació Direcció Comerç i Consum



LES CORTS 194
 PEDRALBES 29

QUADRE 4.1.8.2

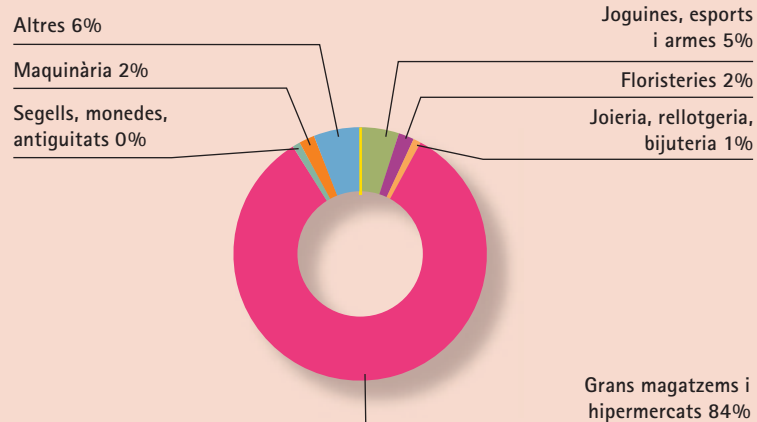
LES CORTS

ALTRES

DISTRIBUCIÓ SUPERFÍCIE (M²)

Barris	Joguines, esports i armes	Floristeries	Joieria, rellotgeria, bijuteria	Grans magatzems i hipermercats	Segells, monedes, antiguitats	Maquinària	Altres	Total
LES CORTS	5.231	1.717	867	93.595	539	1.997	6.219	110.165
PEDRALBES	542	1.000	136	0	0	0	730	2.408
Total Districte	5.773	2.717	1.003	93.595	539	1.997	6.949	112.573

Font: IAE 2003 Departament Estadística. Explotació Direcció Comerç i Consum



LES CORTS	110.165
PEDRALBES	2.408

QUADRE **4.1.8.3****LES CORTS****ALTRES****SUPERFÍCIE MITJANA (M²)**

Barris	Joguines, esports i armes	Floristeries	Joieria, rellotgeria, bijuteria	Grans magatzems i hipermercats	Segells, monedes, antiguitats	Maquinària	Altres
LES CORTS	128	51	25	23.399	67	77	135
PEDRALBES	136	143	27	0	0	0	56
Total Districte	128	66	25	23.399	67	77	118

Font: IAE 2003 Departament Estadística. Explotació Direcció Comerç i Consum

QUADRE 4.2.1.1

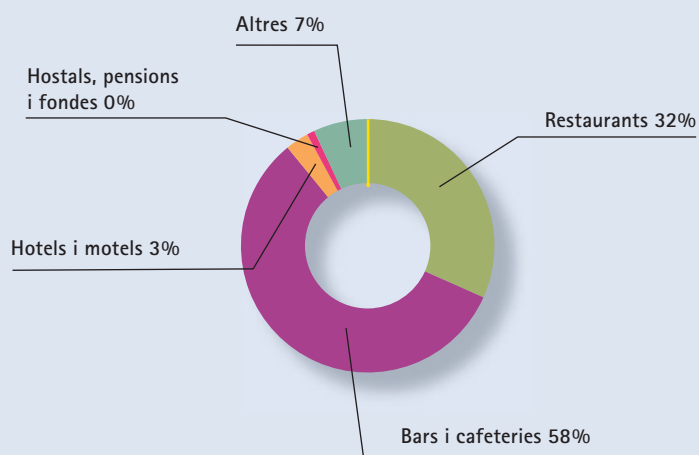
LES CORTS

RESTAURANTS, BARS I HOTELS

LLICÈNCIES DE SERVEIS

Barris	Restaurants	Bars i cafeteries	Hotels i motels	Hostals, pensions i fondes	Altres	Total
LES CORTS	156	310	14	1	35	516
PEDRALBES	36	39	2	1	10	88
Total Districte	192	349	16	2	45	604

Font: IAE 2003 Departament Estadística. Explotació Direcció Comerç i Consum



LES CORTS 516
 PEDRALBES 88

QUADRE 4.2.1.2

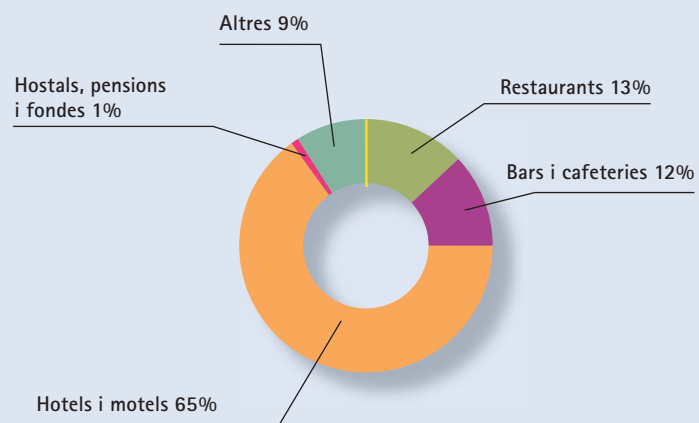
LES CORTS

RESTAURANTS, BARS I HOTELS

DISTRIBUCIÓ SUPERFÍCIE (M²)

Barris	Restaurants	Bars i cafeteries	Hotels i motels	Hostals, pensions i fondes	Altres	Total
LES CORTS	23.556	24.010	163.605	303	11.985	223.459
PEDRALBES	9.377	5.828	5.442	1.251	10.009	31.907
Total Districte	32.933	29.838	169.047	1.554	21.994	255.366

Font: IAE 2003 Departament Estadística. Explotació Direcció Comerç i Consum



QUADRE 4.2.1.3

LES CORTS

RESTAURANTS, BARS I HOTELS

SUPERFÍCIE MITJANA (M²)

Barris	Restaurants	Bars i cafeteries	Hotels i motels	Hostals, pensions i fondes	Altres
LES CORTS	151	77	11.686	303	342
PEDRALBES	260	149	2.721	1.251	1.001
Total Districte	172	85	10.565	777	489

Font: IAE 2003 Departament Estadística. Explotació Direcció Comerç i Consum

QUADRE 4.2.2.1

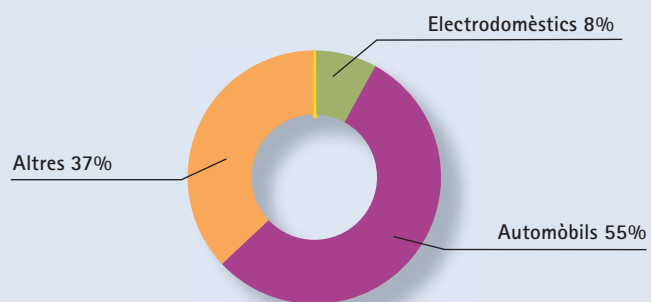
LES CORTS

REPARACIONS

LLICÈNCIES DE SERVEIS

Barris	Electrodomèstics	Automòbils	Altres	Total
LES CORTS	13	89	59	161
PEDRALBES	0	0	2	2
Total Districte	13	89	61	163

Font: IAE 2003 Departament Estadística. Explotació Direcció Comerç i Consum



LES CORTS 161
 PEDRALBES 2

QUADRE 4.2.2.2

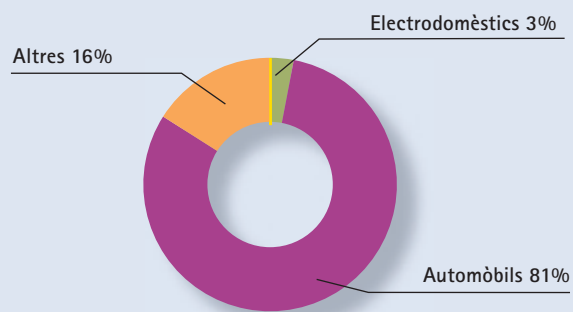
LES CORTS

REPARACIONS

DISTRIBUCIÓ SUPERFÍCIE (M²)

Barris	Electrodomèstics	Automòbils	Altres	Total
LES CORTS	846	25.073	4.340	30.259
PEDRALBES	0	0	607	607
Total Districte	846	25.073	4.947	30.866

Font: IAE 2003 Departament Estadística. Explotació Direcció Comerç i Consum



QUADRE 4.2.2.3

LES CORTS

REPARACIONS

SUPERFÍCIE MITJANA (M²)

Barris	Electrodomèstics	Automòbils	Altres
LES CORTS	65	282	74
PEDRALBES	0	0	304
Total Districte	65	282	81

Font: IAE 2003 Departament Estadística. Explotació Direcció Comerç i Consum

QUADRE 4.2.3.1

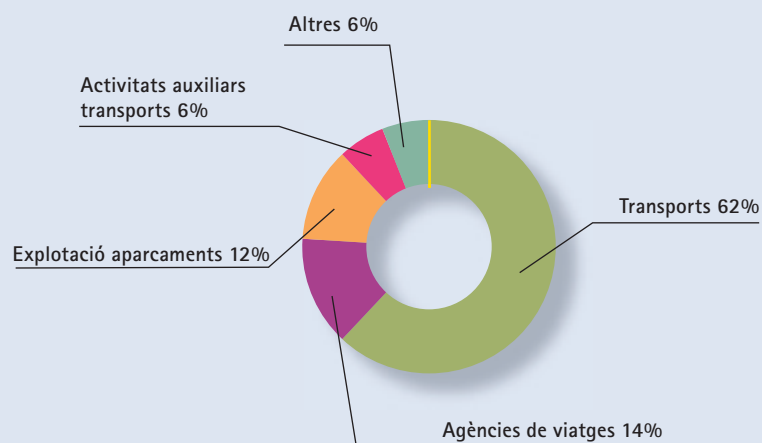
LES CORTS

TRANSPORTS I COMUNICACIONS

LLICÈNCIES DE SERVEIS

Barris	Transports	Agències de viatges	Explotació aparcaments	Activitats auxiliars transports	Altres	Total
LES CORTS	252	56	50	21	22	401
PEDRALBES	16	4	3	5	3	31
Total Districte	268	60	53	26	25	432

Font: IAE 2003 Departament Estadística. Explotació Direcció Comerç i Consum



LES CORTS 401
 PEDRALBES 31

QUADRE 4.2.3.2

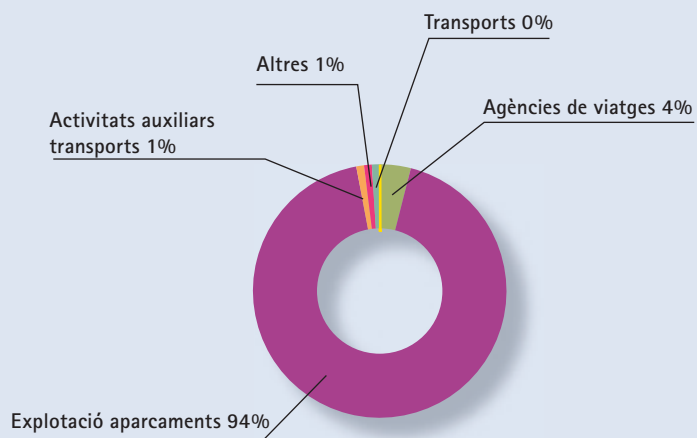
LES CORTS

TRANSPORTS I COMUNICACIONS

DISTRIBUCIÓ SUPERFÍCIE (M²)

Barris	Transports	Agències de viatges	Explotació aparcaments	Activitats auxiliars transports	Altres	Total
LES CORTS	0	4.525	121.659	1.405	1.075	128.664
PEDRALBES	0	282	4.865	328	778	6.253
Total Districte	0	4.807	126.524	1.733	1.853	134.917

Font: IAE 2003 Departament Estadística. Explotació Direcció Comerç i Consum



QUADRE 4.2.3.3

LES CORTS

TRANSPORTS I COMUNICACIONS

SUPERFÍCIE MITJANA (M²)

Barris	Transports	Agències de viatges	Explotació aparcaments	Activitats auxiliars transports	Altres
LES CORTS	0	81	2.433	67	49
PEDRALBES	0	71	1.622	66	259
Total Districte	0	80	2.387	67	74

Font: IAE 2003 Departament Estadística. Explotació Direcció Comerç i Consum

QUADRE 4.2.4.1

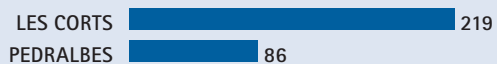
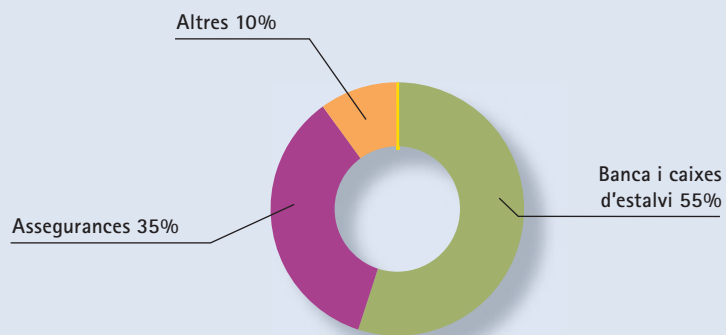
LES CORTS

FINANCES I ASSEGURANCES

LLICÈNCIES DE SERVEIS

Barris	Banca i caixes d'estalvi	Assegurances	Altres	Total
LES CORTS	117	83	19	219
PEDRALBES	48	25	13	86
Total Districte	165	108	32	305

Font: IAE 2003 Departament Estadística. Explotació Direcció Comerç i Consum



QUADRE 4.2.4.2

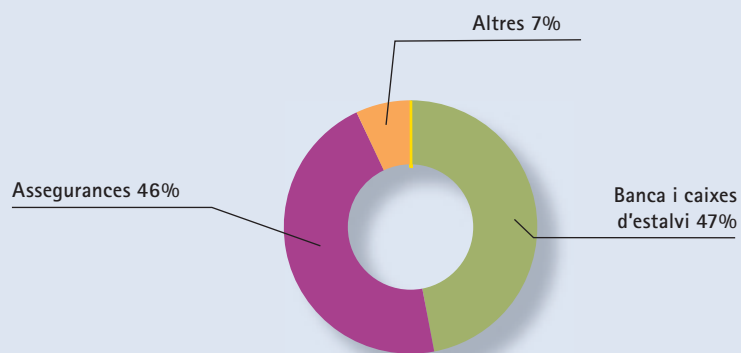
LES CORTS

FINANCES I ASSEGURANCES

DISTRIBUCIÓ SUPERFÍCIE (M²)

Barris	Banca i caixes d'estalvi	Assegurances	Altres	Total
LES CORTS	31.259	37.674	4.974	73.907
PEDRALBES	20.450	12.163	2.198	34.811
Total Districte	51.709	49.837	7.172	108.718

Font: IAE 2003 Departament Estadística. Explotació Direcció Comerç i Consum



LES CORTS	73.907
PEDRALBES	34.811

QUADRE 4.2.4.3

LES CORTS

FINANCES I ASSEGURANCES

SUPERFÍCIE MITJANA (M²)

Barris	Banca i caixes d'estalvi	Assegurances	Altres
LES CORTS	267	454	262
PEDRALBES	0	0	169
Total Districte	313	461	224

Font: IAE 2003 Departament Estadística. Explotació Direcció Comerç i Consum

QUADRE 4.2.5.1

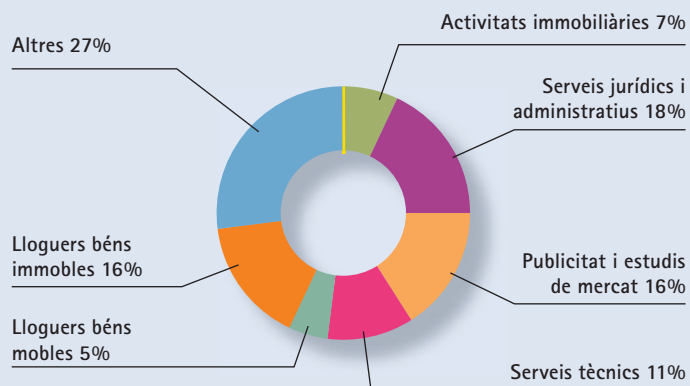
LES CORTS

IMMOBILIÀRIES I SERVEIS

LLICÈNCIES DE SERVEIS

Barris	Activitats immobiliàries	Serveis jurídics i administratius	Publicitat i estudis de mercat	Serveis tècnics mobles	Lloguers béns immobles	Lloguers béns	Altres	Total
LES CORTS	105	228	211	174	68	121	339	1.246
PEDRALBES	30	119	91	42	26	177	150	635
Total Districte	135	347	302	216	94	298	489	1.881

Font: IAE 2003 Departament Estadística. Explotació Direcció Comerç i Consum



QUADRE 4.2.5.2

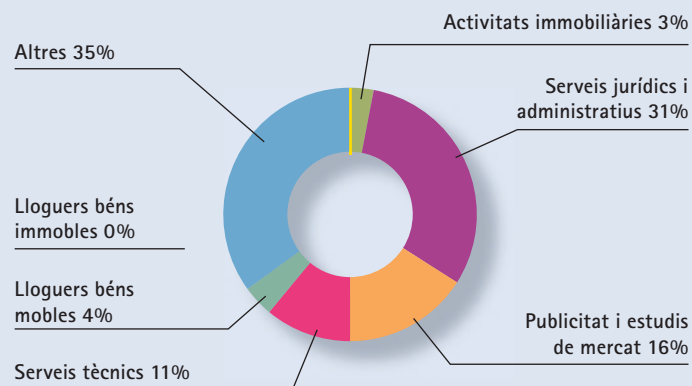
LES CORTS

IMMOBILIÀRIES I SERVEIS

DISTRIBUCIÓ SUPERFÍCIE (M²)

Barris	Activitats immobiliàries	Serveis jurídics i administratius	Publicitat i estudis de mercat	Serveis tècnics mobles	Lloguers béns immobles	Lloguers béns	Altres	Total
LES CORTS	4.745	29.985	19.144	16.798	6.271	0	44.139	121.082
PEDRALBES	890	27.931	10.506	4.402	876	0	21.172	65.777
Total Districte	5.635	57.916	29.650	21.200	7.147	0	65.311	186.859

Font: IAE 2003 Departament Estadística. Explotació Direcció Comerç i Consum



LES CORTS	121.082
PEDRALBES	65.777

QUADRE 4.2.5.3

LES CORTS

IMMOBILIÀRIES I SERVEIS

SUPERFÍCIE MITJANA (M²)

Barris	Activitats immobiliàries	Serveis jurídics i administratius	Publicitat i estudis de mercat	Serveis tècnics mobles	Lloguers béns immobles	Lloguers béns	Altres
LES CORTS	45	132	91	97	92	0	130
PEDRALBES	30	235	115	105	34	0	141
Total Districte	42	167	98	98	76	0	134

Font: IAE 2003 Departament Estadística. Explotació Direcció Comerç i Consum

QUADRE 4.2.6.1

LES CORTS

MANTENIMENT, NETEJA I PROTECCIÓ

LLICÈNCIES DE SERVEIS

Barris **Manteniment, neteja i protecció**

LES CORTS	44
PEDRALBES	11
Total Districte	55

Font: IAE 2003 Departament Estadística. Explotació Direcció Comerç i Consum

LES CORTS 44
PEDRALBES 11

QUADRE 4.2.6.2

LES CORTS

MANTENIMENT, NETEJA I PROTECCIÓ

DISTRIBUCIÓ SUPERFÍCIE (M²)

Barris	Manteniment, neteja i protecció
LES CORTS	2.519
PEDRALBES	786
Total Districte	3.305

Font: IAE 2003 Departament Estadística. Explotació Direcció Comerç i Consum



QUADRE 4.2.6.3

LES CORTS

MANTENIMENT, NETEJA I PROTECCIÓ

SUPERFÍCIE MITJANA (M²)

Barris	Manteniment, neteja i protecció
LES CORTS	57
PEDRALBES	71
Total Districte	60

Font: IAE 2003 Departament Estadística. Explotació Direcció Comerç i Consum

QUADRE 4.2.7.1

LES CORTS

ENSENYAMENT

LLICÈNCIES DE SERVEIS

Barris	Ensenyament
LES CORTS	168
PEDRALBES	79
Total Districte	247

Font: IAE 2003 Departament Estadística. Explotació Direcció Comerç i Consum

LES CORTS 168
PEDRALBES 79

QUADRE 4.2.7.2

LES CORTS

ENSENYAMENT

DISTRIBUCIÓ SUPERFÍCIE (M²)

Barris	Ensenyament
LES CORTS	54.548
PEDRALBES	78.446
Total Districte	132.994

Font: IAE 2003 Departament Estadística. Explotació Direcció Comerç i Consum



QUADRE 4.2.7.3

LES CORTS

ENSENYAMENT

SUPERFÍCIE MITJANA (M²)

Barris	Ensenyament
LES CORTS	325
PEDRALBES	993
Total Districte	538

Font: IAE 2003 Departament Estadística. Explotació Direcció Comerç i Consum

QUADRE 4.2.8.1

LES CORTS

SANITAT I ASSISTÈNCIA

LLICÈNCIES DE SERVEIS

Barris	Sanitat i assistència
LES CORTS	83
PEDRALBES	33
Total Districte	116

Font: IAE 2003 Departament Estadística. Explotació Direcció Comerç i Consum



QUADRE 4.2.8.2


LES CORTS

SANITAT I ASSISTÈNCIA

DISTRIBUCIÓ SUPERFÍCIE (M²)

Barris	Sanitat i assistència
LES CORTS	13.439
PEDRALBES	61.297
Total Districte	74.736

Font: IAE 2003 Departament Estadística. Explotació Direcció Comerç i Consum



QUADRE 4.2.8.3

LES CORTS

SANITAT I ASSISTÈNCIA

SUPERFÍCIE MITJANA (M²)

Barris	Sanitat i assistència
LES CORTS	162
PEDRALBES	1.857
Total Districte	644

Font: IAE 2003 Departament Estadística. Explotació Direcció Comerç i Consum

QUADRE 4.2.9.1

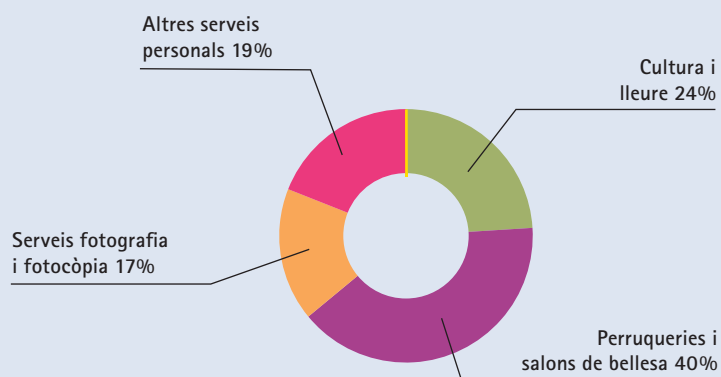
LES CORTS

ALTRES SERVEIS CULTURALS I PERSONALS

LLICÈNCIES DE SERVEIS

Barris	Cultura i lleure	Perruqueries i salons de bellesa	Serveis fotografia i fotocòpia	Altres serveis personals	Total
LES CORTS	105	191	81	82	459
PEDRALBES	24	17	8	21	70
Total Districte	129	208	89	103	529

Font: IAE 2003 Departament Estadística. Explotació Direcció Comerç i Consum



QUADRE 4.2.9.2

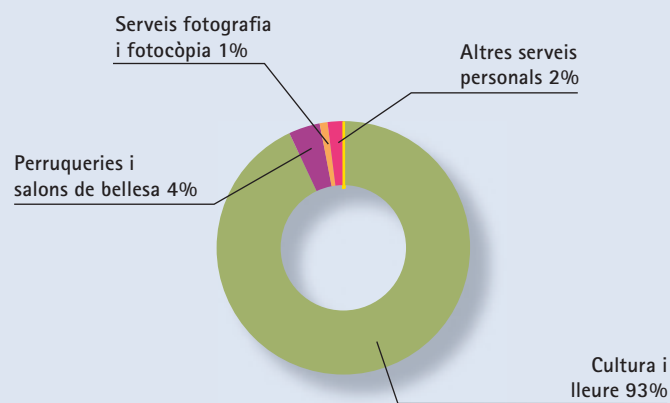
LES CORTS

ALTRES SERVEIS CULTURALS I PERSONALS

DISTRIBUCIÓ SUPERFÍCIE (M²)

Barris	Cultura i lleure	Perruqueries i salons de bellesa	Serveis fotografia i fotocòpia	Altres serveis personals	Total
LES CORTS	300.114	11.497	4.655	5.313	321.579
PEDRALBES	12.885	1.222	288	1.374	15.769
Total Districte	312.999	12.719	4.943	6.687	337.348

Font: IAE 2003 Departament Estadística. Explotació Direcció Comerç i Consum



QUADRE 4.2.9.3

LES CORTS

ALTRES SERVEIS CULTURALS I PERSONALS

SUPERFÍCIE MITJANA (M²)

Barris	Cultura i lleure	Perruqueries i salons de bellesa	Serveis fotografia i fotocòpia	Altres serveis personals
LES CORTS	2.858	60	57	65
PEDRALBES	537	72	36	65
Total Districte	2.426	61	56	65

Font: IAE 2003 Departament Estadística. Explotació Direcció Comerç i Consum



INFORME COMERÇ 2003

NOU BARRIS

MINORISTA

SERVEIS

QUADRE 8.1.1.1

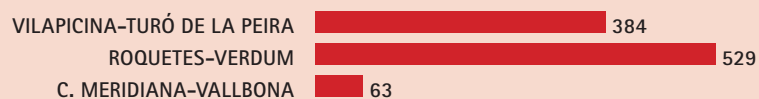
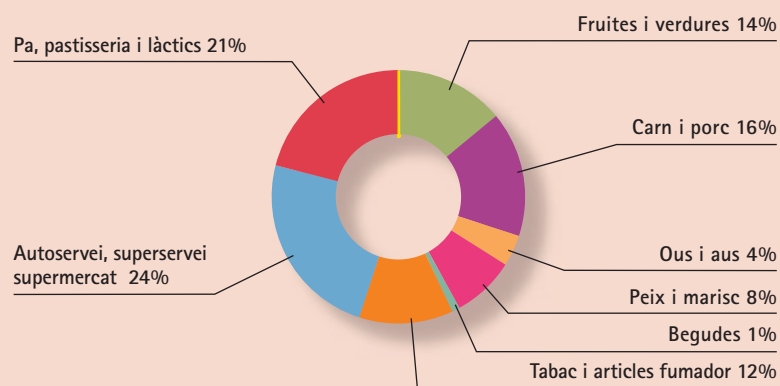
NOU BARRIS

ALIMENTACIÓ

LLICÈNCIES DE COMERÇ MINORISTA

Barris	Fruites i verdures	Carn i porc	Ous i aus	Peix i marisc	Begudes	Tabac i articles fumador	Autoservei, superservei, supermercat	Pa, pastisseria i làctics	Total
VILAPISCINA-TURÓ DE LA PEIRA	52	51	13	28	4	65	92	79	384
ROQUETES-VERDUM	72	97	22	50	6	49	122	111	529
C. MERIDIANA-VALLBONA	10	13	3	4	0	3	12	18	63
Total Districte	134	161	38	82	10	117	226	208	976

Font: IAE 2003 Departament Estadística. Explotació Direcció Comerç i Consum



QUADRE 8.1.1.2

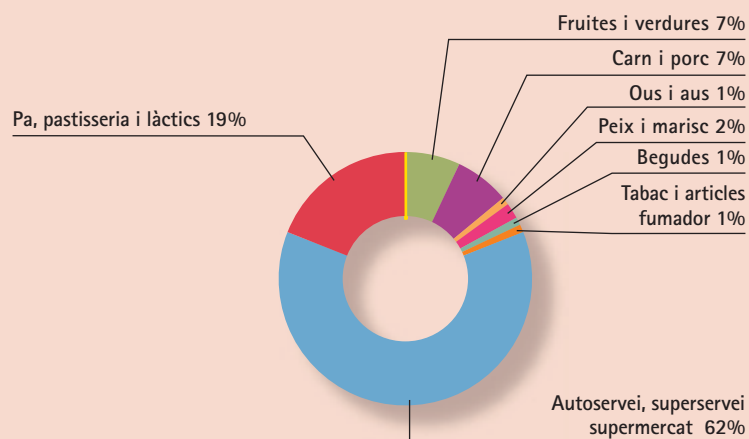
NOU BARRIS

ALIMENTACIÓ

DISTRIBUCIÓ SUPERFÍCIE (M²)

Barris	Fruites i verdures	Carn i porc	Ous i aus	Peix i marisc	Begudes	Tabac i articles fumador	Autoservei, superservei, supermercat	Pa, patisserie i làctics	Total
VILAPISCINA-TURÓ DE LA PEIRA	2.014	1.870	197	620	138	263	21.743	7.026	33.871
ROQUETES-VERDUM	2.534	2.581	360	1.050	235	462	21.380	5.863	34.465
C. MERIDIANA-VALLBONA	245	251	61	52	0	36	2.185	724	3.554
Total Districte	4.793	4.702	618	1.722	373	761	45.308	13.613	71.890

Font: IAE 2003 Departament Estadística. Explotació Direcció Comerç i Consum



VILAPISCINA-TURÓ DE LA PEIRA	33.871
ROQUETES-VERDUM	34.465
C. MERIDIANA-VALLBONA	3.554

QUADRE 8.1.1.3

NOU BARRIS

ALIMENTACIÓ

SUPERFÍCIE MITJANA (M²)

Barris	Fruites i verdures	Carn i porc	Ous i aus	Peix i marisc	Begudes	Tabac i articles fumador	Autoservei, superservei, supermercat	Pa, patisserie i làctics
VILAPISCINA-TURÓ DE LA PEIRA	39	37	15	22	35	4	236	89
ROQUETES-VERDUM	35	27	16	21	39	9	175	53
C. MERIDIANA-VALLBONA	25	19	20	13	0	12	182	40
Total Districte	36	29	16	21	37	7	200	65

Font: IAE 2003 Departament Estadística. Explotació Direcció Comerç i Consum

QUADRE 8.1.2.1

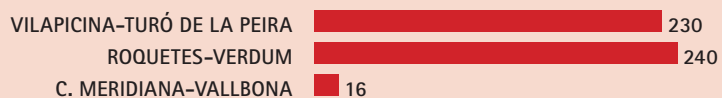
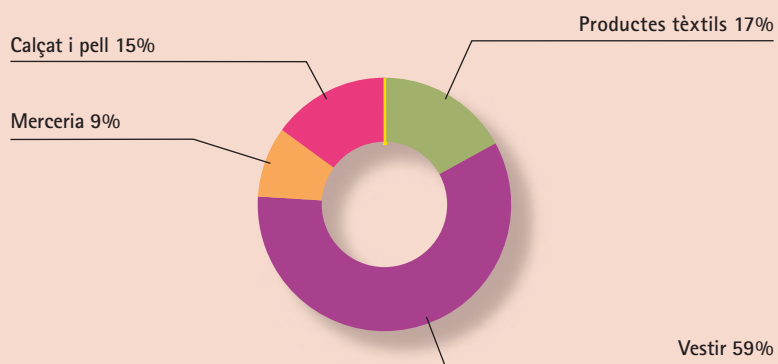
NOU BARRIS

TÈXTIL,CALÇAT I PELL

LLICÈNCIES DE COMERÇ MINORISTA

Barris	Productes tèxtils	Vestir	Merceria	Calçat i pell	Total
VILAPISCINA-TURÓ DE LA PEIRA	26	141	22	41	230
ROQUETES-VERDUM	50	137	21	32	240
C.MERIDIANA-VALLBONA	5	6	3	2	16
Total Districte	81	284	46	75	486

Font: IAE 2003 Departament Estadística. Explotació Direcció Comerç i Consum



QUADRE 8.1.2.2

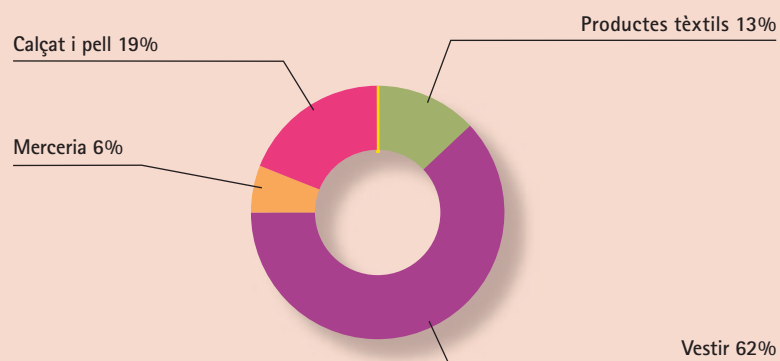
NOU BARRIS

TÈXTIL,CALÇAT I PELL

DISTRIBUCIÓ SUPERFÍCIE (M²)

Barris	Productes tèxtils	Vestir	Merceria	Calçat i pell	Total
VILAPISCINA-TURÓ DE LA PEIRA	1.448	9.782	792	3.023	15.045
ROQUETES-VERDUM	2.138	8.028	952	2.543	13.661
C.MERIDIANA-VALLBONA	80	372	45	95	592
Total Districte	3.666	18.182	1.789	5.661	29.298

Font: IAE 2003 Departament Estadística. Explotació Direcció Comerç i Consum



VILAPISCINA-TURÓ DE LA PEIRA	15.045
ROQUETES-VERDUM	13.661
C. MERIDIANA-VALLBONA	592

QUADRE **8.1.2.3**

NOU BARRIS

TÈXTIL,CALÇAT I PELL

SUPERFÍCIE MITJANA (M²)

Barris	Productes tèxtils	Vestir	Merceria	Calçat i pell
VILAPISCINA-TURÓ DE LA PEIRA	56	69	36	74
ROQUETES-VERDUM	43	59	45	79
C.MERIDIANA-VALLBONA	16	62	15	48
Total Districte	45	64	39	75

Font: IAE 2003 Departament Estadística. Explotació Direcció Comerç i Consum

QUADRE 8.1.3.1

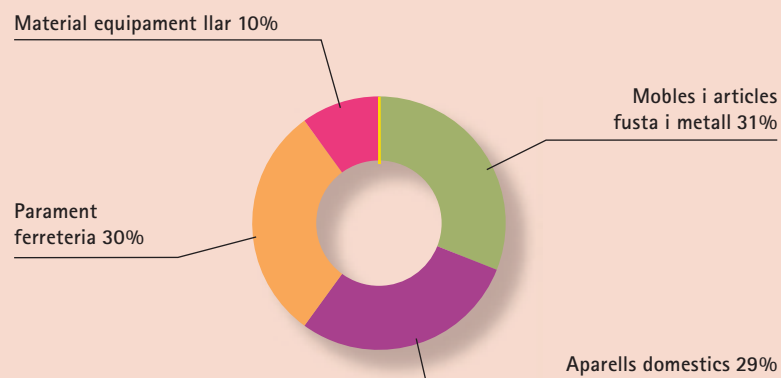
NOU BARRIS

PARAMENT DE LA LLAR

LLICÈNCIES DE COMERÇ MINORISTA

Barris	Mobles i articles fusta i metall	Aparells domèstics	Parament ferreteria	Material equipament llar	Total
VILAPISCINA-TURÓ DE LA PEIRA	55	39	42	10	146
ROQUETES-VERDUM	44	53	53	20	170
C.MERIDIANA-VALLBONA	2	1	2	1	6
Total Districte	101	93	97	31	322

Font: IAE 2003 Departament Estadística. Explotació Direcció Comerç i Consum



QUADRE 8.1.3.2


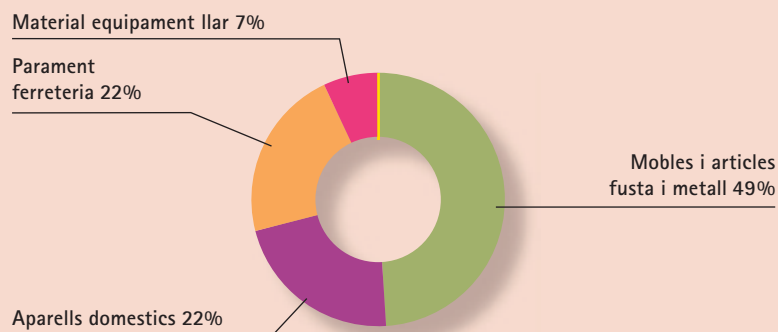
NOU BARRIS

PARAMENT DE LA LLAR

DISTRIBUCIÓ SUPERFÍCIE (M²)

Barris	Mobles i articles fusta i metall	Aparells domèstics	Parament ferreteria	Material equipament llar	Total
VILAPISCINA-TURÓ DE LA PEIRA	11.566	2.681	3.990	878	19.115
ROQUETES-VERDUM	5.503	5.016	3.832	1.554	15.905
C.MERIDIANA-VALLBONA	180	50	94	219	543
Total Districte	17.249	7.747	7.916	2.651	35.563

Font: IAE 2003 Departament Estadística. Explotació Direcció Comerç i Consum



QUADRE 8.1.3.3

NOU BARRIS

PARAMENT DE LA LLAR

SUPERFÍCIE MITJANA (M²)

Barris	Mobles i articles fusta i metall	Aparells domestics	Parament ferreteria	Material equipament llar
VILAPISCINA-TURÓ DE LA PEIRA	210	69	95	88
ROQUETES-VERDUM	125	95	72	78
C.MERIDIANA-VALLBONA	90	50	47	219
Total Districte	171	83	82	86

Font: IAE 2003 Departament Estadística. Explotació Direcció Comerç i Consum

QUADRE 8.1.4.1

NOU BARRIS

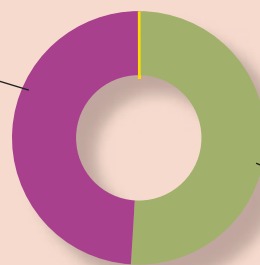
OFICINA I MECÀNICA de PRECISIÓ

LLICÈNCIES DE COMERÇ MINORISTA

Barris	Mobles i màquines oficina	Aparells precisió	Total
VILAPICINA-TURÓ DE LA PEIRA	26	23	49
ROQUETES-VERDUM	24	24	48
C.MERIDIANA-VALLBONA	0	1	1
Total Districte	50	48	98

Font: IAE 2003 Departament Estadística. Explotació Direcció Comerç i Consum

Aparells precisió 49%



Mobles i màquines oficina 51%

VILAPICINA-TURÓ DE LA PEIRA	49
ROQUETES-VERDUM	48
C. MERIDIANA-VALLBONA	1

QUADRE 8.1.4.2

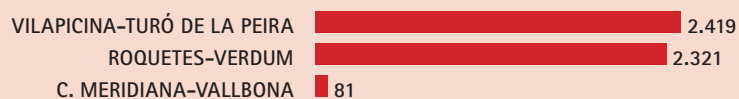
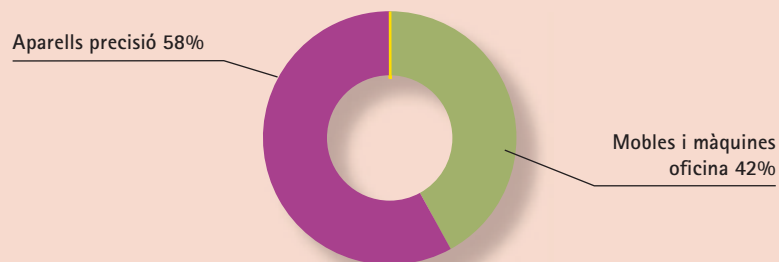
NOU BARRIS

OFICINA I MECÀNICA de PRECISIÓ

DISTRIBUCIÓ SUPERFÍCIE (M²)

Barris	Mobles i màquines oficina	Aparells precisió	Total
VILAPICINA-TURÓ DE LA PEIRA	1.217	1.202	2.419
ROQUETES-VERDUM	803	1.518	2.321
C.MERIDIANA-VALLBONA	0	81	81
Total Districte	2.020	2.801	4.821

Font: IAE 2003 Departament Estadística. Explotació Direcció Comerç i Consum



QUADRE 8.1.4.3

NOU BARRIS

OFICINA I MECÀNICA de PRECISIÓ

SUPERFÍCIE MITJANA (M²)

Barris	Mobles i màquines oficina	Aparells precisió
VILAPICINA-TURÓ DE LA PEIRA	47	52
ROQUETES-VERDUM	33	63
C.MERIDIANA-VALLBONA	0	81
Total Districte	40	58

Font: IAE 2003 Departament Estadística. Explotació Direcció Comerç i Consum

QUADRE 8.1.5.1

NOU BARRIS

LLIBRES, DIARIS I REVISTES

LLICÈNCIES DE COMERÇ MINORISTA

Barris	Llibres i diaris
VILAPICINA-TURÓ DE LA PEIRA	59
ROQUETES-VERDUM	58
C.MERIDIANA-VALLBONA	3
Total Districte	120

Font: IAE 2003 Departament Estadística. Explotació Direcció Comerç i Consum



QUADRE 8.1.5.2

NOU BARRIS

LLIBRES, DIARIS I REVISTES

DISTRIBUCIÓ SUPERFÍCIE (M²)

Barris	Llibres i diaris
VILAPICINA-TURÓ DE LA PEIRA	1.363
ROQUETES-VERDUM	1.655
C.MERIDIANA-VALLBONA	63
Total Districte	3.081

Font: IAE 2003 Departament Estadística. Explotació Direcció Comerç i Consum



QUADRE **8.1.5.3**

NOU BARRIS

LLIBRES, DIARIS I REVISTES

SUPERFÍCIE MITJANA (M²)

Barris	Llibres i diaris
VILAPICINA-TURÓ DE LA PEIRA	23
ROQUETES-VERDUM	29
C.MERIDIANA-VALLBONA	21
Total Districte	26

Font: IAE 2003 Departament Estadística. Explotació Direcció Comerç i Consum

QUADRE 8.1.6.1

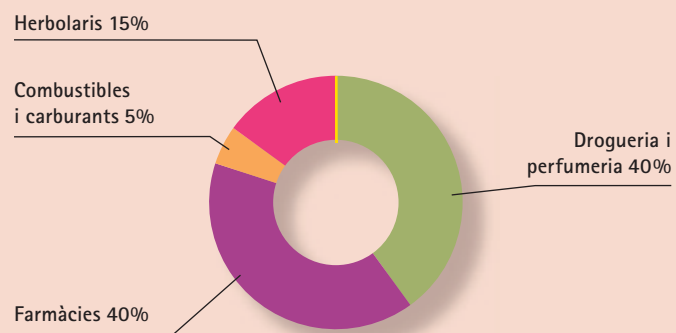
NOU BARRIS

PRODUCTES QUÍMICS I FARMACÈUTICS

LLICÈNCIES DE COMERÇ MINORISTA

Barris	Drogueria i perfumeria	Farmàcies	Combustibles i carburants	Herbolaris	Total
VILAPICINA-TURÓ DE LA PEIRA	38	38	3	18	97
ROQUETES-VERDUM	46	47	7	12	112
C.MERIDIANA-VALLBONA	5	4	1	4	14
Total Districte	89	89	11	34	223

Font: IAE 2003 Departament Estadística. Explotació Direcció Comerç i Consum



VILAPICINA-TURÓ DE LA PEIRA	97
ROQUETES-VERDUM	112
C. MERIDIANA-VALLBONA	14

QUADRE 8.1.6.2

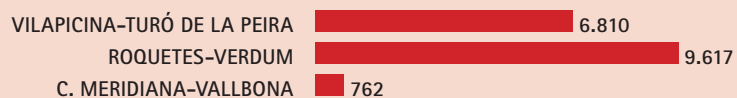
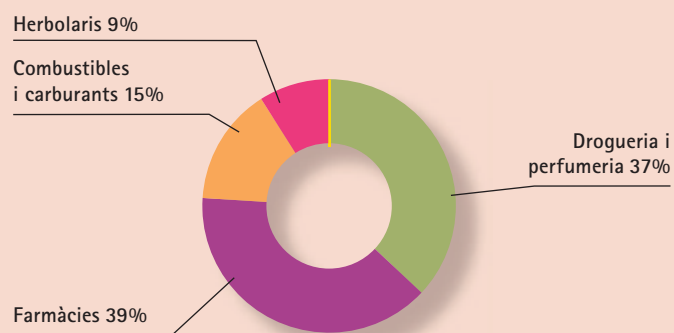
NOU BARRIS

PRODUCTES QUÍMICS I FARMACÈUTICS

DISTRIBUCIÓ SUPERFÍCIE (M²)

Barris	Drogueria i perfumeria	Farmàcies	Combustibles i carburants	Herbolaris	Total
VILAPICINA-TURÓ DE LA PEIRA	2.689	2.740	552	829	6.810
ROQUETES-VERDUM	3.483	3.723	1.833	578	9.617
C.MERIDIANA-VALLBONA	174	269	233	86	762
Total Districte	6.346	6.732	2.618	1.493	17.189

Font: IAE 2003 Departament Estadística. Explotació Direcció Comerç i Consum



QUADRE 8.1.6.3

NOU BARRIS

PRODUCTES QUÍMICS I FARMACÈUTICS

SUPERFÍCIE MITJANA (M²)

Barris	Drogueria i perfumeria	Farmàcies	Combustibles i carburants	Herbolaris
VILAPICINA-TURÓ DE LA PEIRA	71	72	184	46
ROQUETES-VERDUM	76	79	262	48
C.MERIDIANA-VALLBONA	35	67	233	22
Total Districte	71	76	238	44

Font: IAE 2003 Departament Estadística. Explotació Direcció Comerç i Consum

QUADRE 8.1.7.1

NOU BARRIS

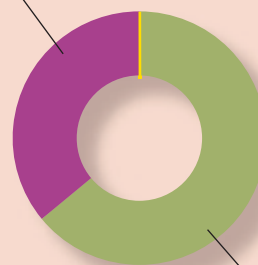
MATERIAL TRANSPORT

LLICÈNCIES DE COMERÇ MINORISTA

Barris	Vehicles	Accessoris per a vehicles	Total
VILAPICINA-TURÓ DE LA PEIRA	19	11	30
ROQUETES-VERDUM	13	6	19
C.MERIDIANA-VALLBONA	0	1	1
Total Districte	32	18	50

Font: IAE 2003 Departament Estadística. Explotació Direcció Comerç i Consum

Accessoris per a vehicles 36%



Vehicles 64%

VILAPICINA-TURÓ DE LA PEIRA	30
ROQUETES-VERDUM	19
C. MERIDIANA-VALLBONA	1

QUADRE 8.1.7.2

NOU BARRIS

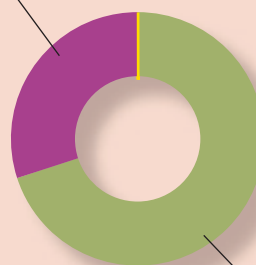
MATERIAL TRANSPORT

DISTRIBUCIÓ SUPERFÍCIE (M²)

Barris	Vehicles	Accessoris per a vehicles	Total
VILAPICINA-TURÓ DE LA PEIRA	4.003	1.858	5.861
ROQUETES-VERDUM	1.860	608	2.468
C.MERIDIANA-VALLBONA	0	49	49
Total Districte	5.863	2.515	8.378

Font: IAE 2003 Departament Estadística. Explotació Direcció Comerç i Consum

Accessoris per a vehicles 30%



Vehicles 70%

VILAPICINA-TURÓ DE LA PEIRA	5.861
ROQUETES-VERDUM	2.468
C. MERIDIANA-VALLBONA	49

QUADRE 8.1.7.3

NOU BARRIS

MATERIAL TRANSPORT

SUPERFÍCIE MITJANA (M²)

Barris	Vehicles	Accessoris per a vehicles
VILAPICINA-TURÓ DE LA PEIRA	211	169
ROQUETES-VERDUM	143	101
C.MERIDIANA-VALLBONA	0	49
Total Districte	183	140

Font: IAE 2003 Departament Estadística. Explotació Direcció Comerç i Consum

QUADRE 8.1.8.1

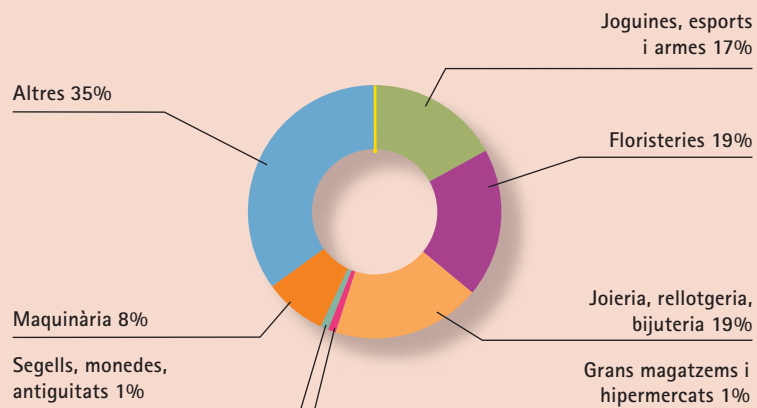
NOU BARRIS

ALTRES

LLICÈNCIES DE COMERÇ MINORISTA

Barris	Joguines, esports i armes	Floristeries	Joieria, rellotgeria, bijuteria	Grans magatzems i hipermercats	Segells, monedes, antiguitats	Maquinària	Altres	Total
VILAPICINA-TURÓ DE LA PEIRA	23	28	34	3	1	12	45	146
ROQUETES-VERDUM	29	29	22	0	1	11	54	146
C. MERIDIANA-VALLBONA	1	2	2	0	0	0	8	13
Total Districte	53	59	58	3	2	23	107	305

Font: IAE 2003 Departament Estadística. Explotació Direcció Comerç i Consum



VILAPICINA-TURÓ DE LA PEIRA	146
ROQUETES-VERDUM	146
C. MERIDIANA-VALLBONA	13

QUADRE 8.1.8.2

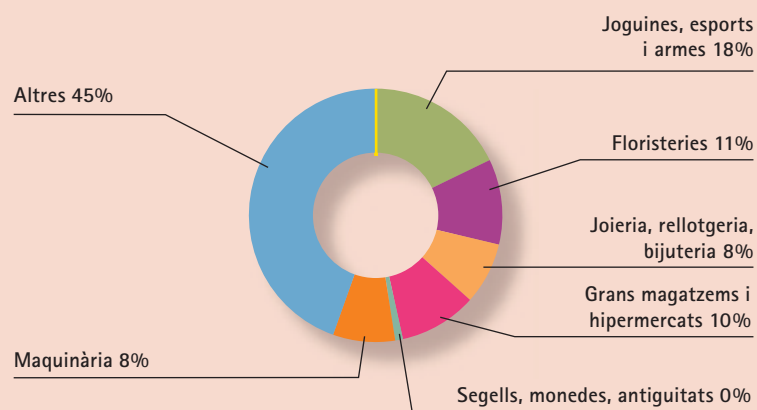
NOU BARRIS

ALTRES

DISTRIBUCIÓ SUPERFÍCIE (M²)

Barris	Joguines, esports i armes	Floristeries	Joieria, rellotgeria, bijuteria	Grans magatzems i hipermercats	Segells, monedes, antiguitats	Maquinària	Altres	Total
VILAPICINA-TURÓ DE LA PEIRA	2.069	1.076	1.039	2.041	30	889	4.669	11.813
ROQUETES-VERDUM	1.706	1.038	601	0	8	724	4.194	8.271
C. MERIDIANA-VALLBONA	6	250	72	0	0	0	621	949
Total Districte	3.781	2.364	1.712	2.041	38	1.613	9.484	21.033

Font: IAE 2003 Departament Estadística. Explotació Direcció Comerç i Consum



VILAPICINA-TURÓ DE LA PEIRA	11.813
ROQUETES-VERDUM	8.271
C. MERIDIANA-VALLBONA	949

QUADRE **8.1.8.3****NOU BARRIS****ALTRES****SUPERFÍCIE MITJANA (M²)**

Barris	Joguines, esports i armes	Floristeries	Joieria, rellotgeria, bijuteria	Grans magatzems i hipermercats	Segells, monedes, antiguitats	Maquinària	Altres
VILAPICINA-TURÓ DE LA PEIRA	90	38	31	680	30	74	104
ROQUETES-VERDUM	59	36	27	0	8	66	78
C. MERIDIANA-VALLBONA	6	125	36	0	0	0	78
Total Districte	71	40	30	680	19	70	89

Font: IAE 2003 Departament Estadística. Explotació Direcció Comerç i Consum

QUADRE 8.2.1.1

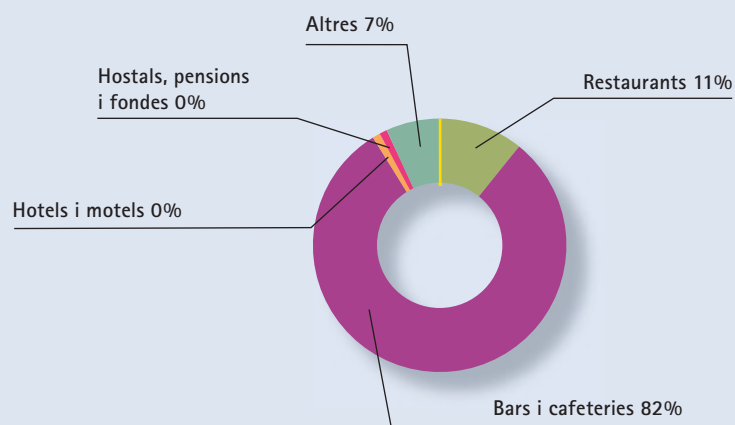
NOU BARRIS

RESTAURANTS, BARS I HOTELS

LLICÈNCIES DE SERVEIS

Barris	Restaurants	Bars i cafeteries	Hotels i motels	Hostals, pensions i fondes	Altres	Total
VILAPICINA-TURÓ DE LA PEIRA	44	273	2	2	27	348
ROQUETES-VERDUM	39	325	0	0	22	386
C. MERIDIANA-VALLBONA	1	43	0	0	4	48
Total Districte	84	641	2	2	53	782

Font: IAE 2003 Departament Estadística. Explotació Direcció Comerç i Consum



VILAPICINA-TURÓ DE LA PEIRA	348
ROQUETES-VERDUM	386
C. MERIDIANA-VALLBONA	48

QUADRE 8.2.1.2

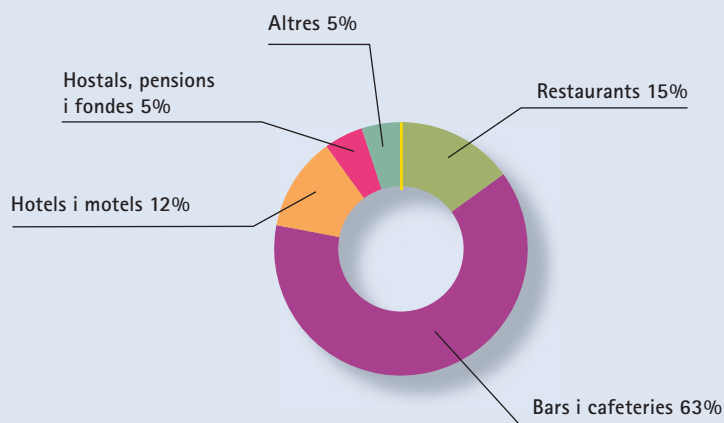
NOU BARRIS

RESTAURANTS, BARS I HOTELS

DISTRIBUCIÓ SUPERFÍCIE (M²)

Barris	Restaurants	Bars i cafeteries	Hotels i motels	Hostals, pensions i fondes	Altres	Total
VILAPICINA-TURÓ DE LA PEIRA	6.472	18.863	8.398	3.163	2.125	39.021
ROQUETES-VERDUM	3.788	23.106	0	0	972	27.866
C. MERIDIANA-VALLBONA	350	2.411	0	0	146	2.907
Total Districte	10.610	44.380	8.398	3.163	3.243	69.794

Font: IAE 2003 Departament Estadística. Explotació Direcció Comerç i Consum



VILAPICINA-TURÓ DE LA PEIRA	39.021
ROQUETES-VERDUM	27.866
C. MERIDIANA-VALLBONA	2.907

QUADRE 8.2.1.3

NOU BARRIS

RESTAURANTS, BARS I HOTELS

SUPERFÍCIE MITJANA (M²)

Barris	Restaurants	Bars i cafeteries	Hotels i motels	Hostals, pensions i fondes	Altres
VILAPICINA-TURÓ DE LA PEIRA	147	69	4.199	1.582	79
ROQUETES-VERDUM	97	71	0	0	44
C. MERIDIANA-VALLBONA	350	56	0	0	37
Total Districte	126	69	4.199	1.582	61

Font: IAE 2003 Departament Estadística. Explotació Direcció Comerç i Consum

QUADRE 8.2.2.1

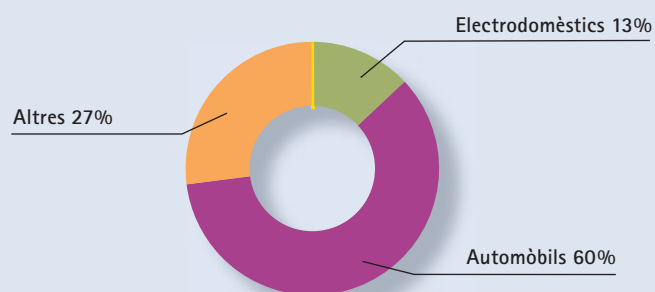
NOU BARRIS

REPARACIONS

LLICÈNCIES DE SERVEIS

Barris	Electrodomèstics	Automòbils	Altres	Total
VILAPICINA-TURÓ DE LA PEIRA	17	83	41	141
ROQUETES-VERDUM	18	86	36	140
C.MERIDIANA-VALLBONA	3	3	2	8
Total Districte	38	172	79	289

Font: IAE 2003 Departament Estadística. Explotació Direcció Comerç i Consum



QUADRE 8.2.2.2

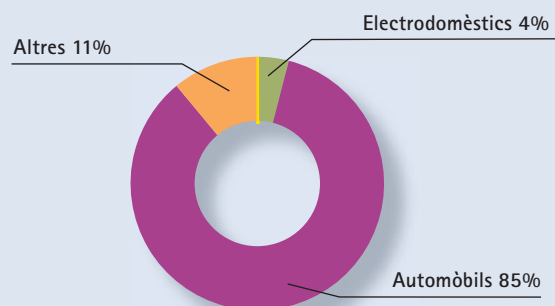
NOU BARRIS

REPARACIONS

DISTRIBUCIÓ SUPERFÍCIE (M²)

Barris	Electrodomèstics	Automòbils	Altres	Total
VILAPICINA-TURÓ DE LA PEIRA	648	16.954	2.403	20.005
ROQUETES-VERDUM	593	12.863	1.381	14.837
C.MERIDIANA-VALLBONA	10	222	29	261
Total Districte	1.251	30.039	3.813	35.103

Font: IAE 2003 Departament Estadística. Explotació Direcció Comerç i Consum



VILAPICINA-TURÓ DE LA PEIRA	20.005
ROQUETES-VERDUM	14.837
C. MERIDIANA-VALLBONA	261

QUADRE 8.2.2.3

NOU BARRIS

REPARACIONS

SUPERFÍCIE MITJANA (M²)

Barris	Electrodomèstics	Automòbils	Altres
VILAPICINA-TURÓ DE LA PEIRA	38	204	59
ROQUETES-VERDUM	33	150	38
C.MERIDIANA-VALLBONA	3	74	15
Total Districte	33	175	48

Font: IAE 2003 Departament Estadística. Explotació Direcció Comerç i Consum

QUADRE 8.2.3.1

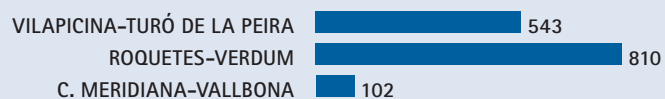
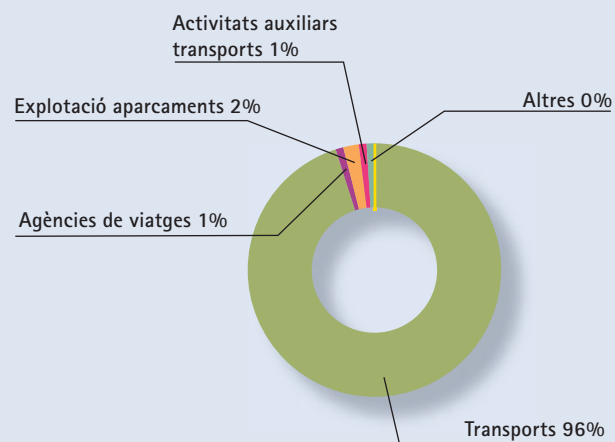
NOU BARRIS

TRANSPORTS I COMUNICACIONS

LLICÈNCIES DE SERVEIS

Barris	Transports	Agències de viatges	Explotació aparcaments	Activitats auxiliars transports	Altres	Total
VILAPICINA-TURÓ DE LA PEIRA	501	13	18	7	4	543
ROQUETES-VERDUM	787	4	12	4	3	810
C. MERIDIANA-VALLBONA	102	0	0	0	0	102
Total Districte	1.390	17	30	11	7	1.455

Font: IAE 2003 Departament Estadística. Explotació Direcció Comerç i Consum



QUADRE 8.2.3.2

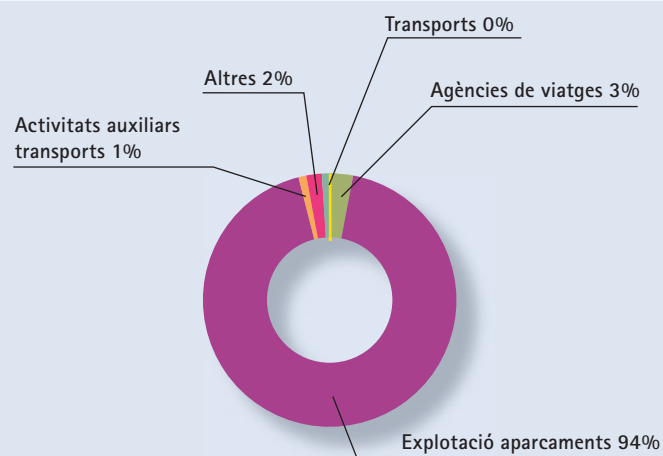
NOU BARRIS

TRANSPORTS I COMUNICACIONS

DISTRIBUCIÓ SUPERFÍCIE (M2)

Barris	Transports	Agències de viatges	Explotació aparcaments	Activitats auxiliars transports	Altres	Total
VILAPICINA-TURÓ DE LA PEIRA	0	911	28.770	200	454	30.335
ROQUETES-VERDUM	0	187	6.961	130	190	7.468
C. MERIDIANA-VALLBONA	0	0	0	0	0	0
Total Districte	0	1.098	35.730	330	644	37.802

Font: IAE 2003 Departament Estadística. Explotació Direcció Comerç i Consum



VILAPICINA-TURÓ DE LA PEIRA	30.335
ROQUETES-VERDUM	7.468
C. MERIDIANA-VALLBONA	0

QUADRE 8.2.3.3

NOU BARRIS

TRANSPORTS I COMUNICACIONS

SUPERFÍCIE MITJANA (M²)

Barris	Transports	Agències de viatges	Explotació aparcaments	Activitats auxiliars transports	Altres
VILAPICINA-TURÓ DE LA PEIRA	0	70	1.598	29	114
ROQUETES-VERDUM	0	47	0	0	63
C. MERIDIANA-VALLBONA	0	0	0	0	0
Total Districte	0	65	1.191	30	92

Font: IAE 2003 Departament Estadística. Explotació Direcció Comerç i Consum

QUADRE 8.2.4.1

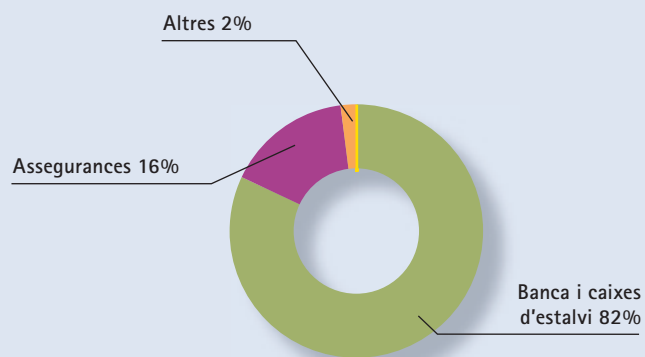
NOU BARRIS

FINANCES I ASSEGURANCES

LLICÈNCIES DE SERVEIS

Barris	Banca i caixes d'estalvi	Assegurances	Altres	Total
VILAPICINA-TURÓ DE LA PEIRA	57	10	4	71
ROQUETES-VERDUM	70	16	0	86
C.MERIDIANA-VALLBONA	9	0	0	9
Total Districte	136	26	4	166

Font: IAE 2003 Departament Estadística. Explotació Direcció Comerç i Consum



QUADRE 8.2.4.2

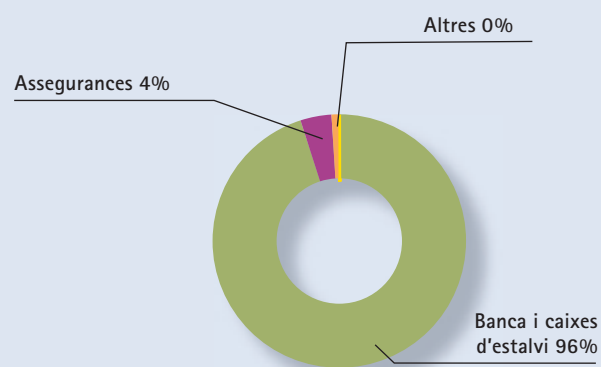
NOU BARRIS

FINANCES I ASSEGURANCES

DISTRIBUCIÓ SUPERFÍCIE (M²)

Barris	Banca i caixes d'estalvi	Assegurances	Altres	Total
VILAPICINA-TURÓ DE LA PEIRA	13.368	630	104	14.102
ROQUETES-VERDUM	14.051	662	0	14.713
C.MERIDIANA-VALLBONA	1.322	0	0	1.322
Total Districte	28.741	1.292	104	30.137

Font: IAE 2003 Departament Estadística. Explotació Direcció Comerç i Consum



VILAPICINA-TURÓ DE LA PEIRA	14.102
ROQUETES-VERDUM	14.713
C. MERIDIANA-VALLBONA	1.322

QUADRE 8.2.4.3

NOU BARRIS

FINANCES I ASSEGURANCES

SUPERFÍCIE MITJANA (M²)

Barris	Banca i caixes d'estalvi	Assegurances	Altres
VILAPICINA-TURÓ DE LA PEIRA	235	63	26
ROQUETES-VERDUM	201	41	0
C.MERIDIANA-VALLBONA	147	0	0
Total Districte	211	50	26

Font: IAE 2003 Departament Estadística. Explotació Direcció Comerç i Consum

QUADRE 8.2.5.1

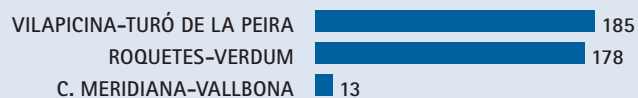
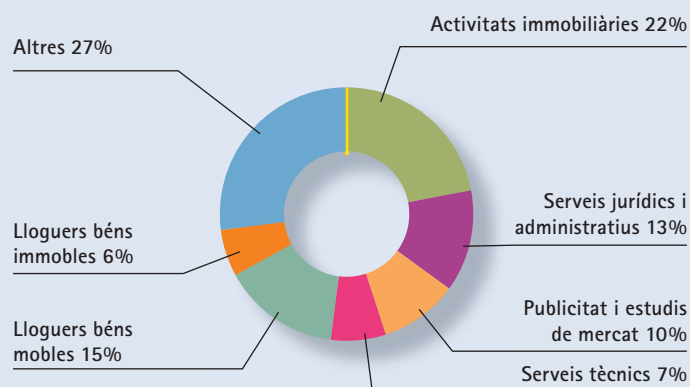
NOU BARRIS

IMMOBILIÀRIES I SERVEIS

LLICÈNCIES DE SERVEIS

Barris	Activitats immobiliàries	Serveis jurídics i administratius	Publicitat i estudis de mercat	Serveis tècnics mobles	Lloguers béns immobles	Lloguers béns	Altres	Total
VILAPICINA-TURÓ DE LA PEIRA	38	26	23	17	24	10	47	185
ROQUETES-VERDUM	41	21	16	10	28	11	51	178
C. MERIDIANA-VALLBONA	5	0	0	0	4	0	4	13
Total Districte	84	47	39	27	56	21	102	376

Font: IAE 2003 Departament Estadística. Explotació Direcció Comerç i Consum



QUADRE 8.2.5.2

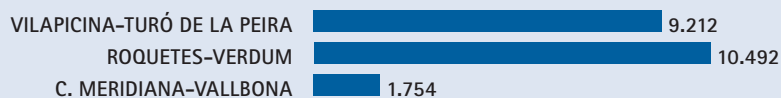
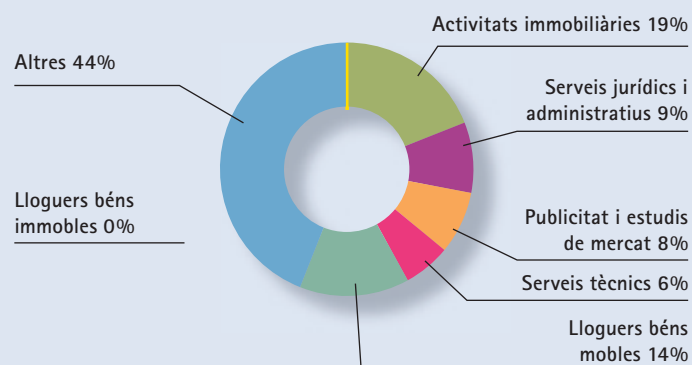
NOU BARRIS

IMMOBILIÀRIES I SERVEIS

DISTRIBUCIÓ SUPERFÍCIE (M²)

Barris	Activitats immobiliàries	Serveis jurídics i administratius	Publicitat i estudis de mercat	Serveis tècnics mobles	Lloguers béns immobles	Lloguers béns	Altres	Total
VILAPICINA-TURÓ DE LA PEIRA	1.527	1.045	1.084	833	1.354	0	3.369	9.212
ROQUETES-VERDUM	2.317	895	657	461	1.558	0	4.604	10.492
C. MERIDIANA-VALLBONA	156	0	0	0	129	0	1.469	1.754
Total Districte	4.000	1.940	1.741	1.294	3.041	0	9.442	21.458

Font: IAE 2003 Departament Estadística. Explotació Direcció Comerç i Consum



QUADRE 8.2.5.3

NOU BARRIS

IMMOBILIÀRIES I SERVEIS

SUPERFÍCIE MITJANA (M²)

Barris	Activitats immobiliàries	Serveis jurídics i administratius	Publicitat i estudis de mercat	Serveis tècnics mobles	Lloguers béns immobles	Lloguers béns	Altres
VILAPICINA-TURÓ DE LA PEIRA	40	40	47	49	56	0	72
ROQUETES-VERDUM	57	43	41	46	56	0	90
C. MERIDIANA-VALLBONA	31	0	0	0	32	0	367
Total Districte	48	41	45	48	54	0	93

Font: IAE 2003 Departament Estadística. Explotació Direcció Comerç i Consum

QUADRE 8.2.6.1

NOU BARRIS

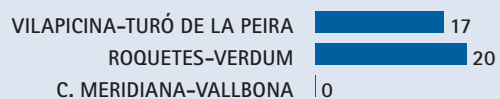
MANTENIMENT, NETEJA I PROTECCIÓ

LLICÈNCIES DE SERVEIS

Barris	Manteniment, neteja i protecció
--------	---------------------------------

VILAPICINA-TURÓ DE LA PEIRA	17
ROQUETES-VERDUM	20
C.MERIDIANA-VALLBONA	0
Total Districte	37

Font: IAE 2003 Departament Estadística. Explotació Direcció Comerç i Consum



QUADRE 8.2.6.2

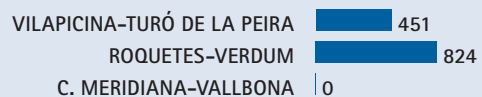
NOU BARRIS

MANTENIMENT, NETEJA I PROTECCIÓ

DISTRIBUCIÓ SUPERFÍCIE (M²)

Barris	Manteniment, neteja i protecció
VILAPICINA-TURÓ DE LA PEIRA	451
ROQUETES-VERDUM	824
C.MERIDIANA-VALLBONA	0
Total Districte	1.275

Font: IAE 2003 Departament Estadística. Explotació Direcció Comerç i Consum



QUADRE 8.2.6.3

NOU BARRIS

MANTENIMENT, NETEJA I PROTECCIÓ

SUPERFÍCIE MITJANA (M²)

Barris	Manteniment, neteja i protecció
VILAPICINA-TURÓ DE LA PEIRA	27
ROQUETES-VERDUM	41
C.MERIDIANA-VALLBONA	0
Total Districte	34

Font: IAE 2003 Departament Estadística. Explotació Direcció Comerç i Consum

QUADRE 8.2.7.1


NOU BARRIS

ENSENYAMENT

LLICÈNCIES DE SERVEIS

Barris	Ensenyament
VILAPICINA-TURÓ DE LA PEIRA	77
ROQUETES-VERDUM	65
C.MERIDIANA-VALLBONA	8
Total Districte	150

Font: IAE 2003 Departament Estadística. Explotació Direcció Comerç i Consum



VILAPICINA-TURÓ DE LA PEIRA	77
ROQUETES-VERDUM	65
C. MERIDIANA-VALLBONA	8

QUADRE 8.2.7.2

NOU BARRIS

ENSENYAMENT

DISTRIBUCIÓ SUPERFÍCIE (M²)

Barris	Ensenyament
VILAPICINA-TURÓ DE LA PEIRA	27.739
ROQUETES-VERDUM	16.633
C.MERIDIANA-VALLBONA	5.378
Total Districte	49.750

Font: IAE 2003 Departament Estadística. Explotació Direcció Comerç i Consum



QUADRE 8.2.7.3

NOU BARRIS

ENSENYAMENT

SUPERFÍCIE MITJANA (M²)

Barris	Ensenyament
VILAPICINA-TURÓ DE LA PEIRA	360
ROQUETES-VERDUM	256
C.MERIDIANA-VALLBONA	672
Total Districte	332

Font: IAE 2003 Departament Estadística. Explotació Direcció Comerç i Consum

QUADRE 8.2.8.1

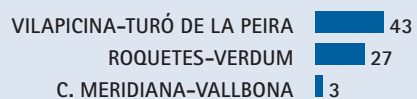
NOU BARRIS

SANITAT I ASSISTÈNCIA

LLICÈNCIES DE SERVEIS

Barris	Sanitat i assistència
VILAPICINA-TURÓ DE LA PEIRA	43
ROQUETES-VERDUM	27
C.MERIDIANA-VALLBONA	3
Total Districte	73

Font: IAE 2003 Departament Estadística. Explotació Direcció Comerç i Consum



QUADRE 8.2.8.2

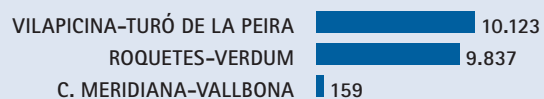
NOU BARRIS

SANITAT I ASSISTÈNCIA

DISTRIBUCIÓ SUPERFÍCIE (M²)

Barris	Sanitat i assistència
VILAPICINA-TURÓ DE LA PEIRA	10.123
ROQUETES-VERDUM	9.837
C.MERIDIANA-VALLBONA	159
Total Districte	20.119

Font: IAE 2003 Departament Estadística. Explotació Direcció Comerç i Consum



QUADRE 8.2.8.3

NOU BARRIS

SANITAT I ASSISTÈNCIA

SUPERFÍCIE MITJANA (M²)

Barris	Sanitat i assistència
VILAPICINA-TURÓ DE LA PEIRA	235
ROQUETES-VERDUM	364
C.MERIDIANA-VALLBONA	53
Total Districte	276

Font: IAE 2003 Departament Estadística. Explotació Direcció Comerç i Consum

QUADRE 8.2.9.1

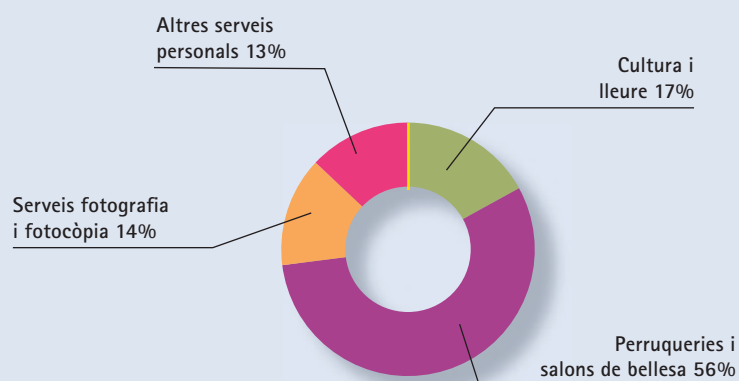
NOU BARRIS

ALTRES SERVEIS CULTURALS I PERSONALS

LLICÈNCIES DE SERVEIS

Barris	Cultura i lleure	Perruqueries i salons de bellesa	Serveis fotografia i fotocòpia	Altres serveis personals	Total
VILAPICINA-TURÓ DE LA PEIRA	44	167	40	41	292
ROQUETES-VERDUM	54	155	42	35	286
C.MERIDIANA-VALLBONA	5	14	3	0	22
Total Districte	103	336	85	76	600

Font: IAE 2003 Departament Estadística. Explotació Direcció Comerç i Consum



QUADRE 8.2.9.2

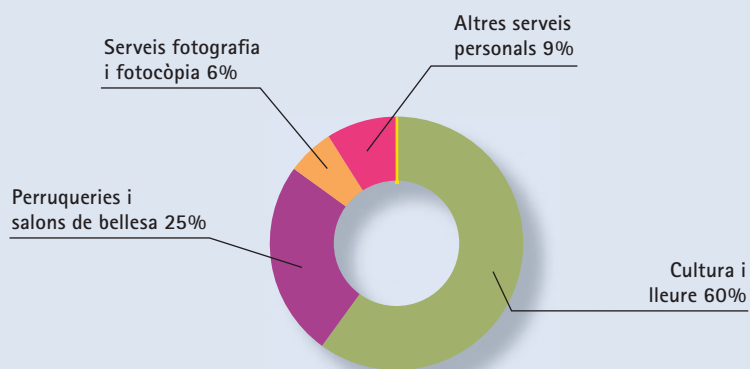
NOU BARRIS

ALTRES SERVEIS CULTURALS I PERSONALS

DISTRIBUCIÓ SUPERFÍCIE (M²)

Barris	Cultura i lleure	Perruqueries i salons de bellesa	Serveis fotografia i fotocòpia	Altres serveis personals	Total
VILAPICINA-TURÓ DE LA PEIRA	18.359	6.447	1.469	2.125	28.400
ROQUETES-VERDUM	10.950	5.169	1.458	2.083	19.660
C.MERIDIANA-VALLBONA	50	474	124	0	648
Total Districte	29.359	12.090	3.051	4.208	48.708

Font: IAE 2003 Departament Estadística. Explotació Direcció Comerç i Consum



VILAPICINA-TURÓ DE LA PEIRA	28.400
ROQUETES-VERDUM	19.660
C. MERIDIANA-VALLBONA	648

QUADRE 8.2.9.3

NOU BARRIS

ALTRES SERVEIS CULTURALS I PERSONALS

SUPERFÍCIE MITJANA (M²)

Barris	Cultura i lleure	Perruqueries i salons de bellesa	Serveis fotografia i fotocòpia	Altres serveis personals
VILAPICINA-TURÓ DE LA PEIRA	417	39	37	52
ROQUETES-VERDUM	203	33	35	60
C.MERIDIANA-VALLBONA	10	34	41	0
Total Districte	285	36	36	55

Font: IAE 2003 Departament Estadística. Explotació Direcció Comerç i Consum



INFORME COMERÇ 2003

SANT ANDREU

MINORISTA

SERVEIS

QUADRE 9.1.1.1


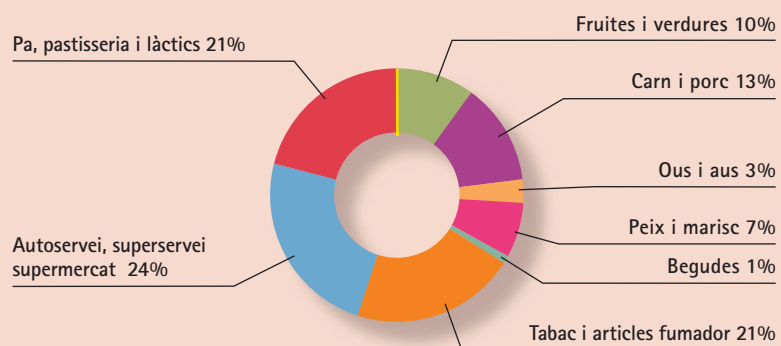
SANT ANDREU

ALIMENTACIÓ

LLICÈNCIES DE COMERÇ MINORISTA

Barris	Fruites i verdures	Carn i porc	Ous i aus	Peix i marisc	Begudes	Tabac i articles fumador	Autoservei, superservei, supermercat	Pa, patisserie i làctics	Total
SAGRERA	35	38	8	16	2	85	60	56	300
CONGRÉS	4	8	0	5	1	31	19	13	81
SANT ANDREU	32	43	10	25	2	37	92	82	323
BON PASTOR	8	18	6	12	1	16	22	16	99
TRINITAT VELLA	3	4	0	3	0	4	14	7	35
Total Districte	82	111	24	61	6	173	207	174	838

Font: IAE 2003 Departament Estadística. Explotació Direcció Comerç i Consum



QUADRE 9.1.1.2

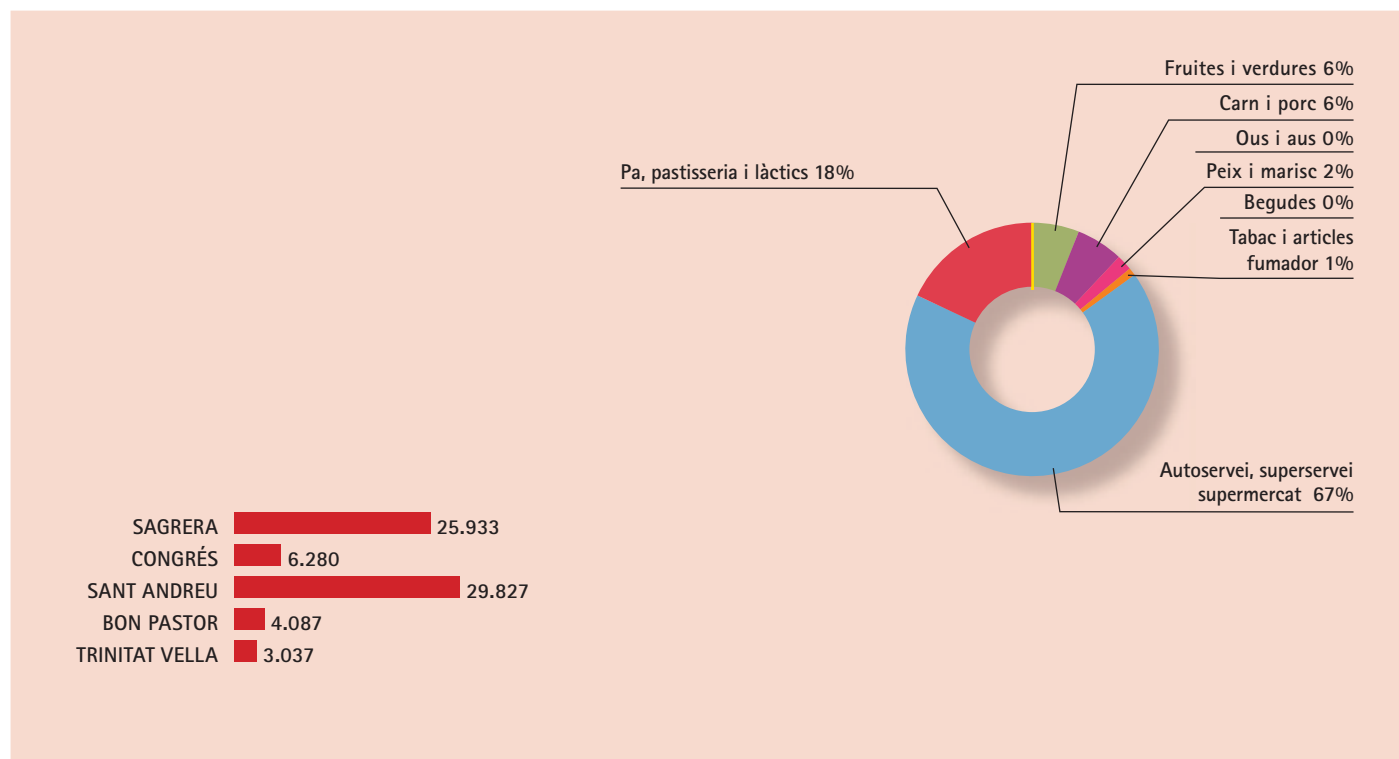
SANT ANDREU

ALIMENTACIÓ

DISTRIBUCIÓ SUPERFÍCIE (M²)

Barris	Fruites i verdures	Carn i porc	Ous i aus	Peix i marisc	Begudes	Tabac i articles fumador	Autoservei, superservei, supermercat	Pa, patisserie i làctics	Total
SAGRERA	1.536	1.260	174	369	60	190	18.602	3.742	25.933
CONGRÉS	232	363	0	180	35	74	4.539	857	6.280
SANT ANDREU	1.543	1.714	97	388	105	461	20.121	5.398	29.827
BON PASTOR	388	261	46	249	36	102	1.747	1.258	4.087
TRINITAT VELLA	202	224	0	73	0	25	1.617	896	3.037
Total Districte	3.901	3.822	317	1.259	236	852	46.626	12.151	69.164

Font: IAE 2003 Departament Estadística. Explotació Direcció Comerç i Consum



QUADRE 9.1.1.3

SANT ANDREU

ALIMENTACIÓ

SUPERFÍCIE MITJANA (M²)

Barris	Fruites i verdures	Carn i porc verdures	Ous i aus	Peix i marisc	Begudes	Tabac i articles fumador	Autoservei, superservei, supermercat	Pa, patisserie i làctics
SAGRERA	44	33	22	23	30	2	310	67
CONGRÉS	58	45	0	36	35	2	239	66
SANT ANDREU	48	40	10	16	53	12	219	66
BON PASTOR	49	15	8	21	36	6	79	79
TRINITAT VELLA	67	56	0	24	0	6	116	128
Total Districte	48	34	13	21	39	5	225	70

Font: IAE 2003 Departament Estadística. Explotació Direcció Comerç i Consum

QUADRE 9.1.2.1

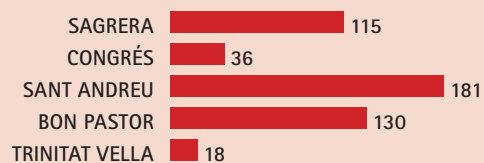
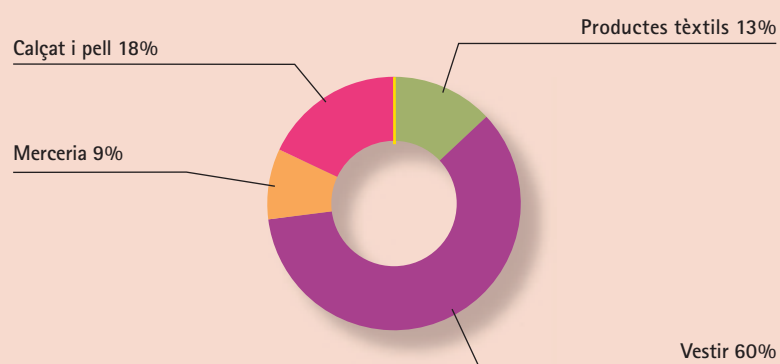
SANT ANDREU

TÈXTIL,CALÇAT I PELL

LLICÈNCIES DE COMERÇ MINORISTA

Barris	Productes tèxtils	Vestir	Merceria	Calçat i pell	Total
SAGRERA	21	55	18	21	115
CONGRÉS	8	20	3	5	36
SANT ANDREU	17	123	10	31	181
BON PASTOR	17	85	7	21	130
TRINITAT VELLA	1	8	3	6	18
Total Districte	64	291	41	84	480

Font: IAE 2003 Departament Estadística. Explotació Direcció Comerç i Consum



QUADRE 9.1.2.2

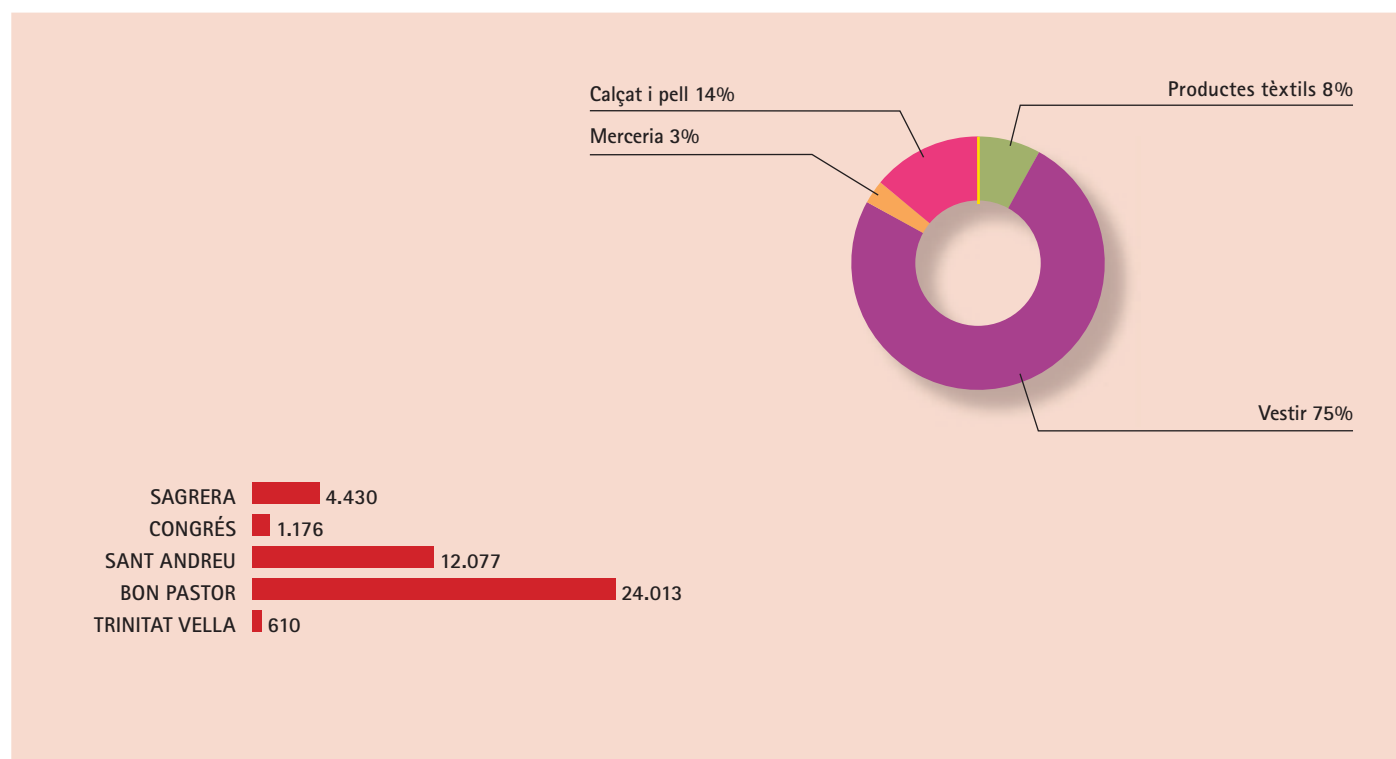
SANT ANDREU

TÈXTEL, CALÇAT I PELL

DISTRIBUCIÓ SUPERFÍCIE (M²)

Barris	Productes tèxtils	Vestir	Merceria	Calçat i pell	Total
SAGRERA	655	2.296	340	1.139	4.430
CONGRÉS	425	914	118	319	1.776
SANT ANDREU	1.960	7.320	401	2.396	12.077
BON PASTOR	294	21.277	318	2.124	24.013
TRINITAT VELLA	0	403	71	136	610
Total Districte	3.334	32.210	1.248	6.114	42.906

Font: IAE 2003 Departament Estadística. Explotació Direcció Comerç i Consum



QUADRE 9.1.2.3

SANT ANDREU

TÈXTIL,CALÇAT I PELL

SUPERFÍCIE MITJANA (M²)

Barris	Productes tèxtils	Vestir	Merceria	Calçat i pell
SAGRERA	31	42	19	54
CONGRÉS	53	46	39	64
SANT ANDREU	115	60	40	77
BON PASTOR	17	250	45	101
TRINITAT VELLA	0	50	24	23
Total Districte	52	111	30	73

Font: IAE 2003 Departament Estadística. Explotació Direcció Comerç i Consum

QUADRE 9.1.3.1

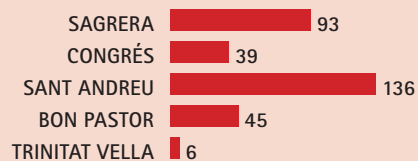
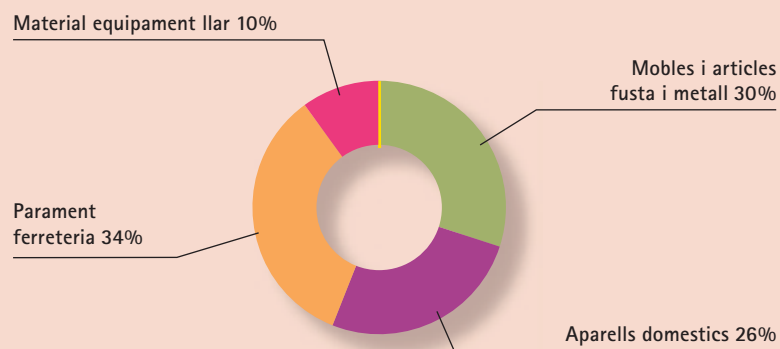
SANT ANDREU

PARAMENT DE LA LLAR

LLICÈNCIES DE COMERÇ MINORISTA

Barris	Mobles i articles fusta i metall	Aparells domestics	Parament ferreteria	Material equipament llar	Total
SAGRERA	26	32	24	11	93
CONGRÉS	11	12	11	5	39
SANT ANDREU	45	27	52	12	136
BON PASTOR	12	11	18	4	45
TRINITAT VELLA	2	2	2	0	6
Total Districte	96	84	107	32	319

Font: IAE 2003 Departament Estadística. Explotació Direcció Comerç i Consum



QUADRE 9.1.3.2


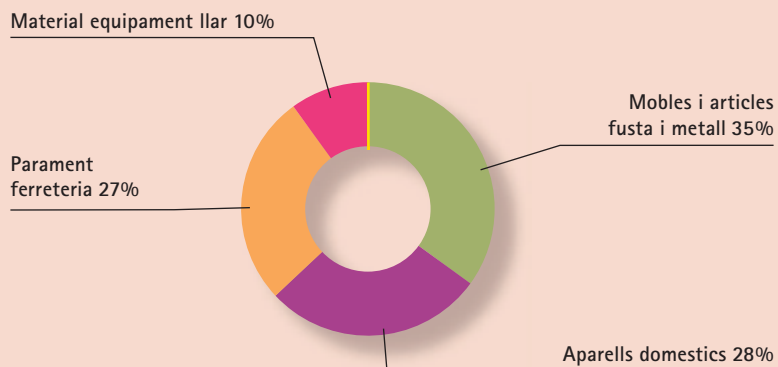
SANT ANDREU

PARAMENT DE LA LLAR

DISTRIBUCIÓ SUPERFÍCIE (M²)

Barris	Mobles i articles fusta i metall	Aparells domestics	Parament ferreteria	Material equipament llar	Total
SAGRERA	2.702	2.325	2.662	924	8.613
CONGRÉS	700	1.623	1.470	367	4.160
SANT ANDREU	5.809	1.987	3.971	1.095	12.862
BON PASTOR	3.398	4.005	1.487	1.164	10.054
TRINITAT VELLA	239	201	255	0	695
Total Districte	12.848	10.141	9.845	3.550	36.384

Font: IAE 2003 Departament Estadística. Explotació Direcció Comerç i Consum



QUADRE 9.1.3.3

SANT ANDREU

PARAMENT DE LA LLAR

SUPERFÍCIE MITJANA (M²)

Barris	Mobles i articles fusta i metall	Aparells domestics	Parament ferreteria	Material equipament llar
SAGRERA	104	73	111	84
CONGRÉS	64	135	134	73
SANT ANDREU	129	74	76	91
BON PASTOR	283	364	83	291
TRINITAT VELLA	120	101	128	0
Total Districte	134	121	92	111

Font: IAE 2003 Departament Estadística. Explotació Direcció Comerç i Consum

QUADRE 9.1.4.1

SANT ANDREU

OFICINA I MECÀNICA de PRECISIÓ

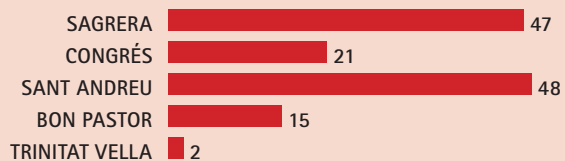
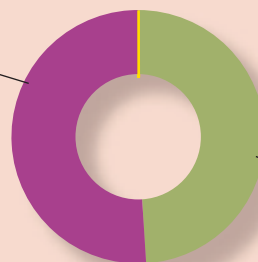
LLICÈNCIES DE COMERÇ MINORISTA

Barris	Mobles i màquines oficina	Aparells precisió	Total
SAGRERA	26	21	47
CONGRÉS	8	13	21
SANT ANDREU	28	20	48
BON PASTOR	3	12	15
TRINITAT VELLA	0	2	2
Total Districte	65	68	133

Font: IAE 2003 Departament Estadística. Explotació Direcció Comerç i Consum

Aparells precisió 51%

Mobles i màquines oficina 49%



QUADRE 9.1.4.2

SANT ANDREU

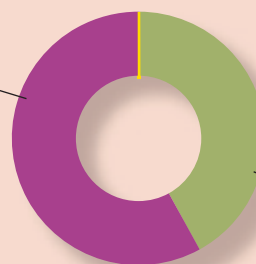
OFICINA I MECÀNICA de PRECISIÓ

DISTRIBUCIÓ SUPERFÍCIE (M²)

Barris	Mobles i màquines oficina	Aparells precisió	Total
SAGRERA	1.729	2.421	4.150
CONGRÉS	335	533	868
SANT ANDREU	1.404	1.938	3.342
BON PASTOR	984	967	1.951
TRINITAT VELLA	0	170	170
Total Districte	4.452	6.029	10.481

Font: IAE 2003 Departament Estadística. Explotació Direcció Comerç i Consum

Aparells precisió 58%



Mobles i màquines oficina 42%

SAGRERA	4.150
CONGRÉS	868
SANT ANDREU	3.342
BON PASTOR	1.951
TRINITAT VELLA	170

QUADRE 9.1.4.3

SANT ANDREU

OFICINA I MECÀNICA de PRECISIÓ

SUPERFÍCIE MITJANA (M²)

Barris	Mobles i màquines oficina	Aparells precisió
SAGRERA	67	115
CONGRÉS	42	41
SANT ANDREU	50	97
BON PASTOR	328	81
TRINITAT VELLA	0	85
Total Districte	68	89

Font: IAE 2003 Departament Estadística. Explotació Direcció Comerç i Consum

QUADRE 9.1.5.1

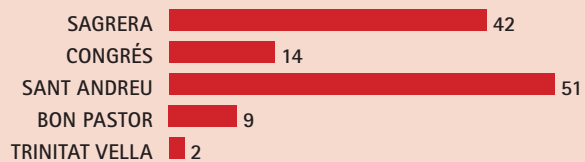
SANT ANDREU

LLIBRES, DIARIS I REVISTES

LLICÈNCIES DE COMERÇ MINORISTA

Barris	Llibres i diaris
SAGRERA	42
CONGRÉS	14
SANT ANDREU	51
BON PASTOR	9
TRINITAT VELLA	2
Total Districte	118

Font: IAE 2003 Departament Estadística. Explotació Direcció Comerç i Consum



QUADRE 9.1.5.2

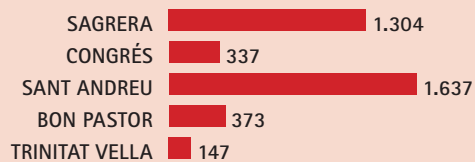
SANT ANDREU

LLIBRES, DIARIS I REVISTES

DISTRIBUCIÓ SUPERFÍCIE (M²)

Barris	Llibres i diaris
SAGRERA	1.304
CONGRÉS	337
SANT ANDREU	1.637
BON PASTOR	373
TRINITAT VELLA	147
Total Districte	3.798

Font: IAE 2003 Departament Estadística. Explotació Direcció Comerç i Consum



QUADRE 9.1.5.3

SANT ANDREU

LLIBRES, DIARIS I REVISTES

SUPERFÍCIE MITJANA (M²)

Barris	Llibres i diaris
SAGRERA	31
CONGRÉS	24
SANT ANDREU	32
BON PASTOR	41
TRINITAT VELLA	74
Total Districte	32

Font: IAE 2003 Departament Estadística. Explotació Direcció Comerç i Consum

QUADRE 9.1.6.1

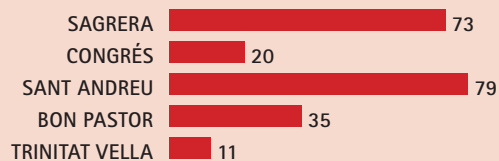
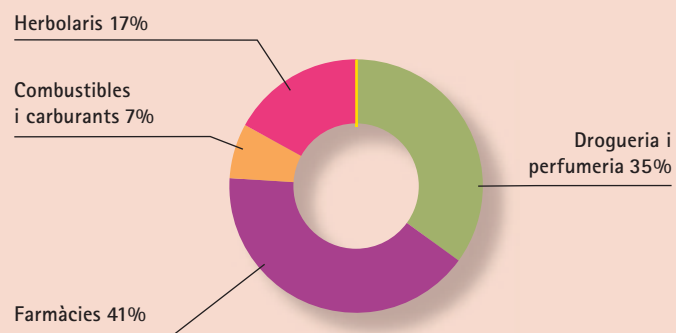
SANT ANDREU

PRODUCTES QUÍMICS I FARMACÈUTICS

LLICÈNCIES DE COMERÇ MINORISTA

Barris	Drogueria i perfumeria	Farmàcies	Combustibles i carburants	Herbolaris	Total
SAGRERA	26	28	4	15	73
CONGRÉS	4	8	2	6	20
SANT ANDREU	26	37	3	13	79
BON PASTOR	17	11	6	1	35
TRINITAT VELLA	3	6	1	1	11
Total Districte	76	90	16	36	218

Font: IAE 2003 Departament Estadística. Explotació Direcció Comerç i Consum



QUADRE 9.1.6.2

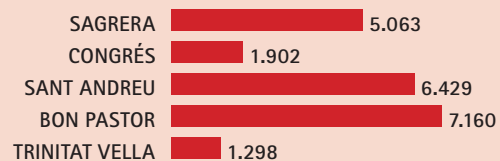
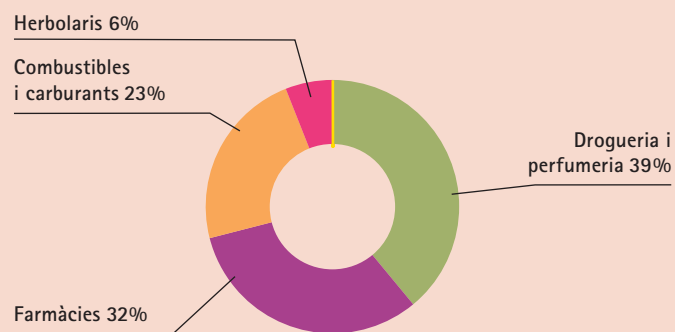
SANT ANDREU

PRODUCTES QUÍMICS I FARMACÈUTICS

DISTRIBUCIÓ SUPERFÍCIE (M²)

Barris	Drogueria i perfumeria	Farmàcies	Combustibles i carburants	Herbolaris	Total
SAGRERA	1.880	1.954	707	522	5.063
CONGRÉS	253	708	754	187	1.902
SANT ANDREU	2.114	3.009	867	439	6.429
BON PASTOR	4.139	909	2.102	10	7.160
TRINITAT VELLA	172	409	650	67	1.298
Total Districte	8.558	6.989	5.080	1.225	21.852

Font: IAE 2003 Departament Estadística. Explotació Direcció Comerç i Consum



QUADRE 9.1.6.3

SANT ANDREU

PRODUCTES QUÍMICS I FARMACÈUTICS

SUPERFÍCIE MITJANA (M²)

Barris	Drogueria i perfumeria	Farmàcies	Combustibles i carburants	Herbolaris
SAGRERA	72	70	177	35
CONGRÉS	63	89	377	31
SANT ANDREU	81	81	289	34
BON PASTOR	243	83	350	10
TRINITAT VELLA	57	68	650	67
Total Districte	113	78	318	34

Font: IAE 2003 Departament Estadística. Explotació Direcció Comerç i Consum

QUADRE 9.1.7.1

SANT ANDREU

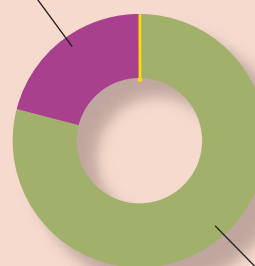
MATERIAL TRANSPORT

LLICÈNCIES DE COMERÇ MINORISTA


Barris	Vehicles	Accessoris per a vehicles	Total
SAGRERA	28	7	35
CONGRÉS	6	1	7
SANT ANDREU	15	3	18
BON PASTOR	8	4	12
TRINITAT VELLA	1	0	1
Total Districte	58	15	73

Font: IAE 2003 Departament Estadística. Explotació Direcció Comerç i Consum

Accessoris per a vehicles 21%



Vehicles 79%



QUADRE 9.1.7.2

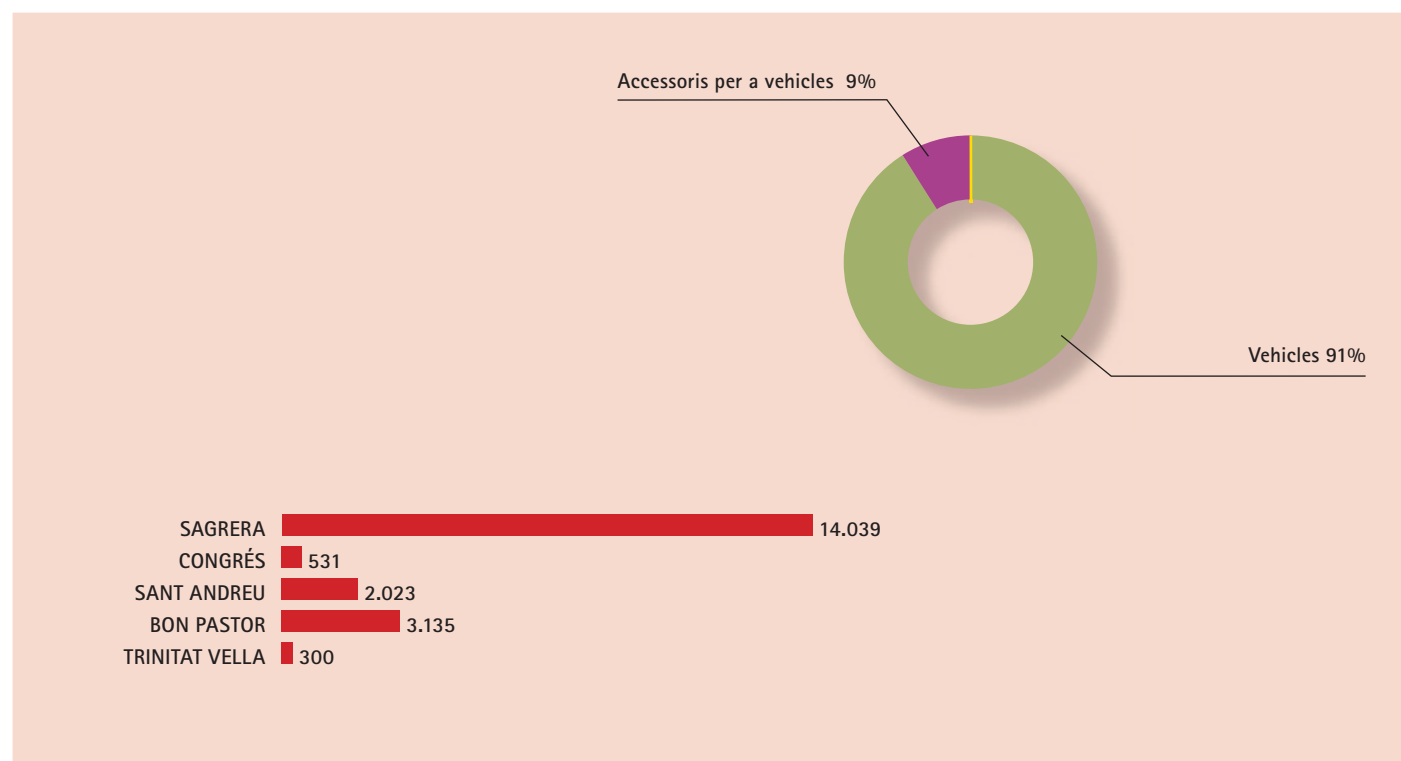
SANT ANDREU

MATERIAL TRANSPORT

DISTRIBUCIÓ SUPERFÍCIE (M²)

Barris	Vehicles	Accessoris per a vehicles	Total
SAGRERA	12.891	1.148	14.039
CONGRÉS	471	60	531
SANT ANDREU	1.860	163	2.023
BON PASTOR	2.756	379	3.135
TRINITAT VELLA	300	0	300
Total Districte	18.278	1.750	20.028

Font: IAE 2003 Departament Estadística. Explotació Direcció Comerç i Consum



QUADRE 9.1.7.3

SANT ANDREU

MATERIAL TRANSPORT

SUPERFÍCIE MITJANA (M²)

Barris	Vehicles	Accessoris per a vehicles
SAGRERA	460	164
CONGRÉS	79	0
SANT ANDREU	124	54
BON PASTOR	345	95
TRINITAT VELLA	300	0
Total Districte	315	117

Font: IAE 2003 Departament Estadística. Explotació Direcció Comerç i Consum

QUADRE 9.1.8.1

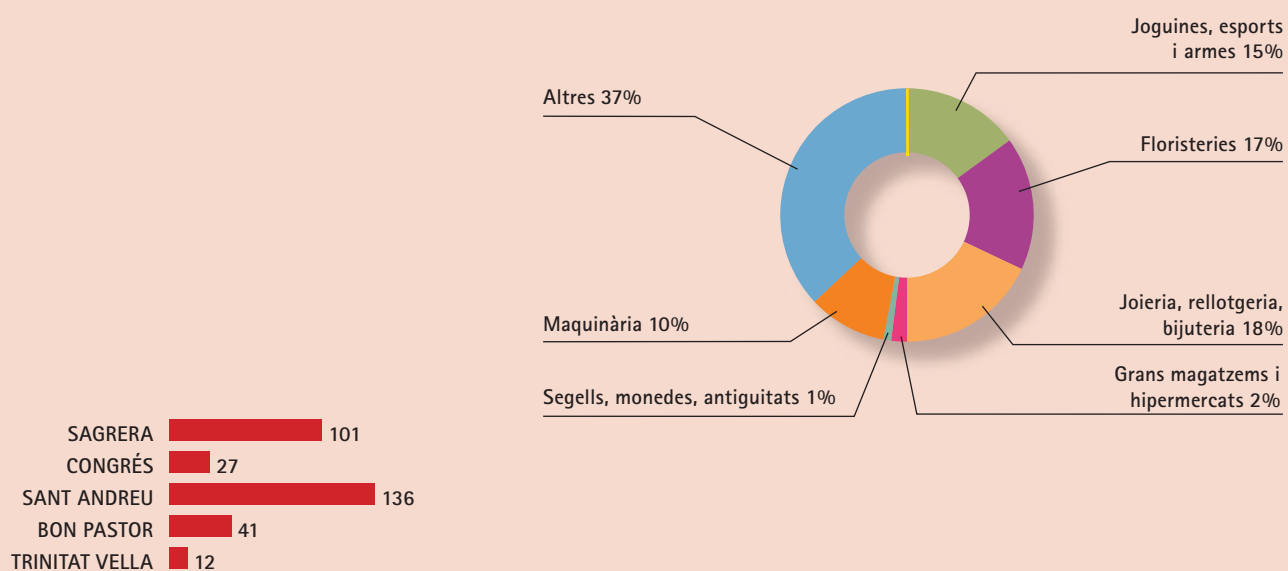
SANT ANDREU

ALTRES

LLICÈNCIES DE COMERÇ MINORISTA

Barris	Joguines, esports i armes	Floristeries	Joieria, rellotgeria, bijuteria	Grans magatzems i hipermercats	Segells, monedes, antiguitats	Maquinària	Altres	Total
SAGRERA	8	15	14	2	1	17	44	101
CONGRÉS	5	5	4	0	2	4	7	27
SANT ANDREU	21	30	25	2	1	8	49	136
BON PASTOR	12	3	13	2	0	3	8	41
TRINITAT VELLA	2	1	2	0	0	0	7	12
Total Districte	48	54	58	6	4	32	115	317

Font: IAE 2003 Departament Estadística. Explotació Direcció Comerç i Consum



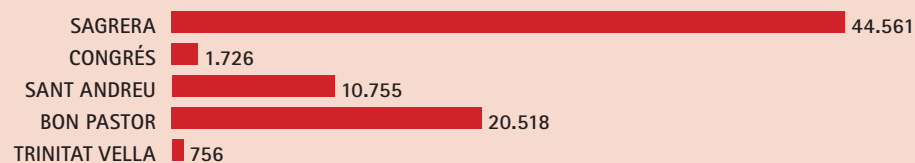
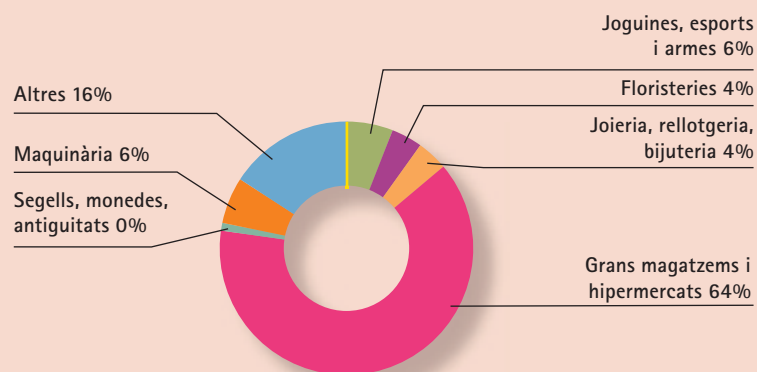
QUADRE 9.1.8.2

SANT ANDREU ALTRES

DISTRIBUCIÓ SUPERFÍCIE (M²)

Barris	Joguines, esports i armes	Floristeries	Joieria, rellotgeria, bijuteria	Grans magatzems i hipermercats	Segells, monedes, antiguitats	Maquinària	Altres	Total
SAGRERA	635	685	494	33.714	48	3.379	5.606	44.561
CONGRÉS	305	313	276	0	72	179	581	1.726
SANT ANDREU	2.047	1.950	1.259	99	46	339	5.015	10.755
BON PASTOR	1.433	160	694	16.558	0	591	1.082	20.518
TRINITAT VELLA	98	31	70	0	0	0	557	756
Total Districte	4.518	3.139	2.793	50.371	166	4.488	12.841	78.316

Font: IAE 2003 Departament Estadística. Explotació Direcció Comerç i Consum



QUADRE 9.1.8.3

SANT ANDREU

ALTRES

SUPERFÍCIE MITJANA (M²)

Barris	Joguines, esports i armes	Floristeries	Joieria, rellotgeria, bijuteria	Grans magatzems i hipermercats	Segells, monedes, antiguitats	Maquinària	Altres
SAGRERA	79	46	35	16.857	48	199	127
CONGRÉS	61	63	69	0	36	45	83
SANT ANDREU	97	65	50	50	46	42	102
BON PASTOR	119	53	53	8.279	0	197	135
TRINITAT VELLA	49	31	35	0	0	0	80
Total Districte	94	58	48	8.395	42	140	112

Font: IAE 2003 Departament Estadística. Explotació Direcció Comerç i Consum

QUADRE 9.2.1.1

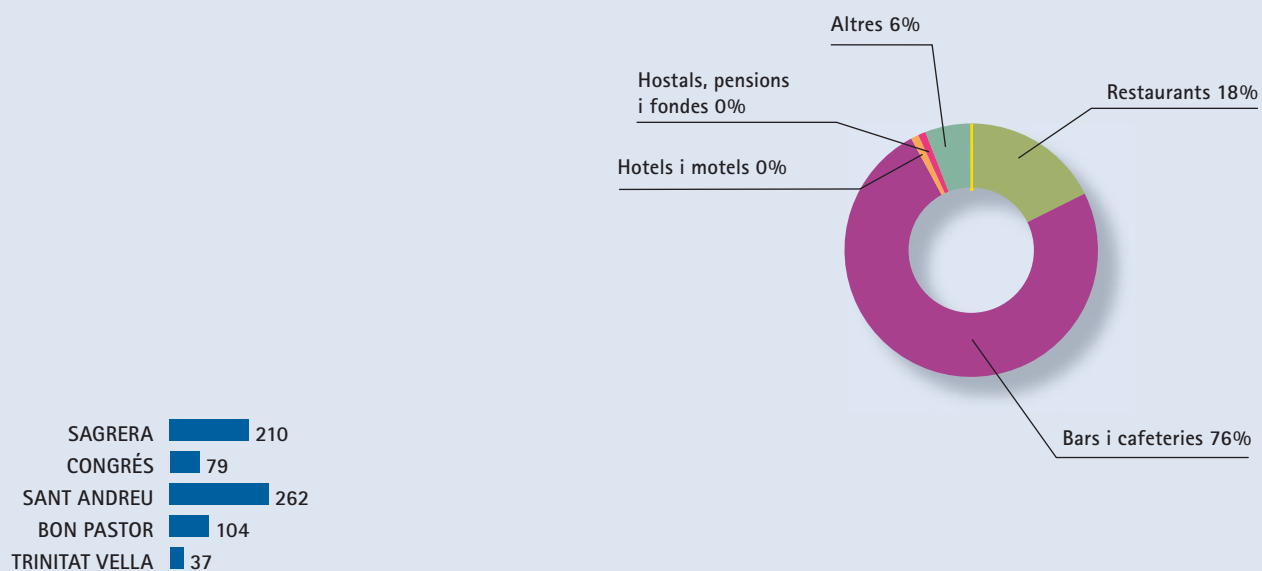
SANT ANDREU

RESTAURANTS, BARS I HOTELS

LLICÈNCIES DE SERVEIS

Barris	Restaurants	Bars i cafeteries	Hotels i motels	Hostals, pensions i fondes	Altres	Total
SAGRERA	37	164	0	0	9	210
CONGRÉS	16	61	0	0	2	79
SANT ANDREU	46	195	0	0	21	262
BON PASTOR	23	75	0	0	6	104
TRINITAT VELLA	3	31	0	0	3	37
Total Districte	125	526	0	0	41	692

Font: IAE 2003 Departament Estadística. Explotació Direcció Comerç i Consum



QUADRE 9.2.1.2

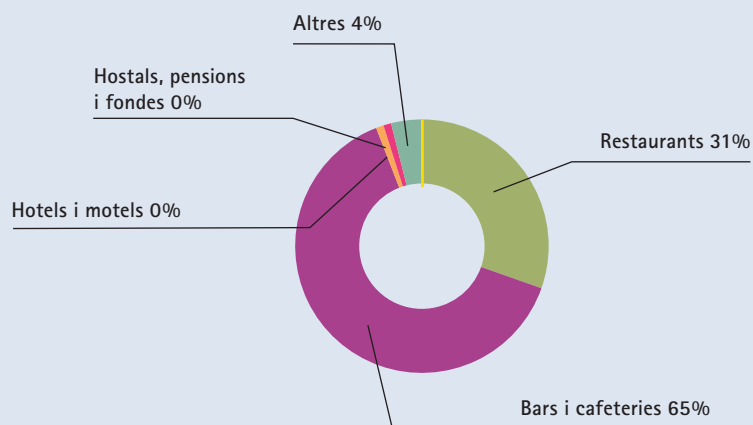
SANT ANDREU

RESTAURANTS, BARS I HOTELS

DISTRIBUCIÓ SUPERFÍCIE (M²)

Barris	Restaurants	Bars i cafeteries	Hotels i motels	Hostals, pensions i fondes	Altres	Total
SAGRERA	4.743	11.564	0	0	380	16.687
CONGRÉS	2.393	3.764	0	0	48	6.205
SANT ANDREU	5.180	13.332	0	0	1.173	19.685
BON PASTOR	4.503	6.759	0	0	627	11.889
TRINITAT VELLA	574	1.813	0	0	119	2.506
Total Districte	17.393	37.232	0	0	2.347	56.972

Font: IAE 2003 Departament Estadística. Explotació Direcció Comerç i Consum



SAGRERA	16.687
CONGRÉS	6.205
SANT ANDREU	19.685
BON PASTOR	11.889
TRINITAT VELLA	2.506

QUADRE 9.2.1.3

SANT ANDREU

RESTAURANTS, BARS I HOTELS

SUPERFÍCIE MITJANA (M²)

Barris	Restaurants	Bars i cafeteries	Hotels i motels	Hostals, pensions i fondes	Altres
SAGRERA	128	71	0	0	42
CONGRÉS	150	62	0	0	24
SANT ANDREU	113	68	0	0	56
BON PASTOR	196	90	0	0	105
TRINITAT VELLA	191	58	0	0	40
Total Districte	139	71	0	0	57

Font: IAE 2003 Departament Estadística. Explotació Direcció Comerç i Consum

QUADRE 9.2.2.1

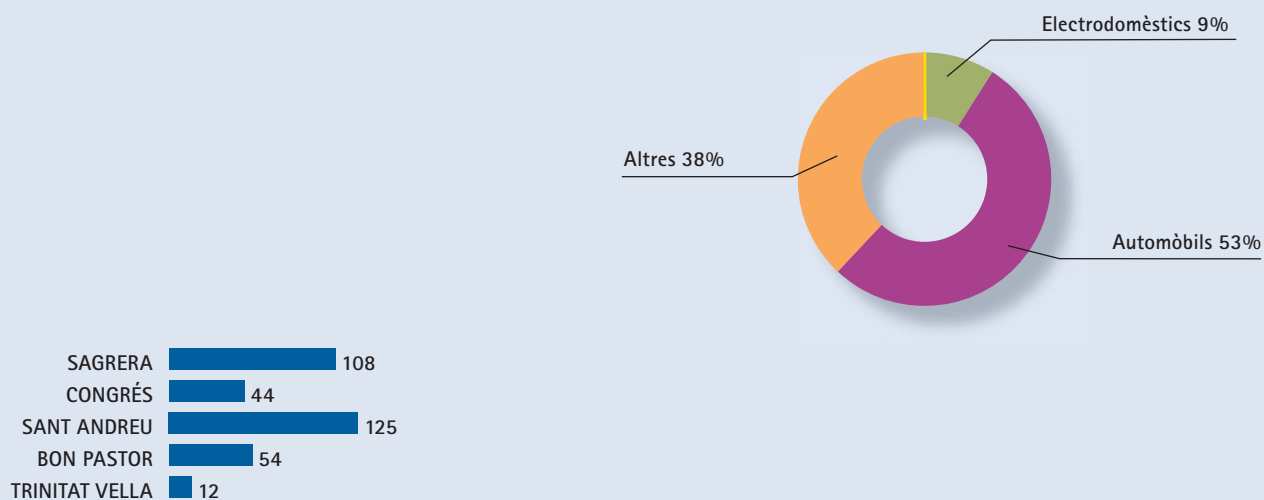
SANT ANDREU

REPARACIONS

LLICÈNCIES DE SERVEIS

Barris	Electrodomèstics	Automòbils	Altres	Total
SAGRERA	7	61	40	108
CONGRÉS	8	23	13	44
SANT ANDREU	12	63	50	125
BON PASTOR	5	27	22	54
TRINITAT VELLA	0	8	4	12
Total Districte	32	182	129	343

Font: IAE 2003 Departament Estadística. Explotació Direcció Comerç i Consum



QUADRE 9.2.2.2

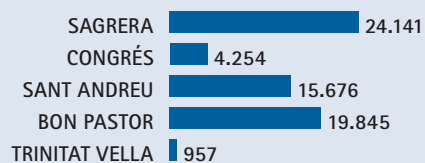
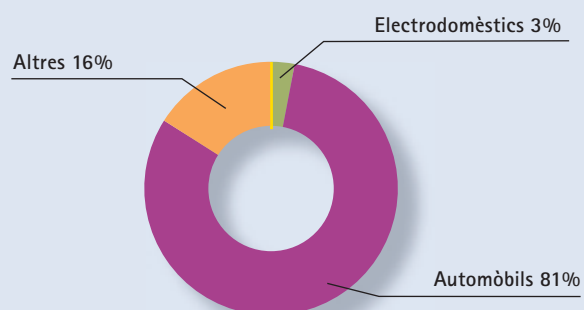
SANT ANDREU

REPARACIONS

DISTRIBUCIÓ SUPERFÍCIE (M²)

Barris	Electrodomèstics	Automòbils	Altres	Total
SAGRERA	503	20.577	3.061	24.141
CONGRÉS	571	2.818	865	4.254
SANT ANDREU	625	12.403	2.648	15.676
BON PASTOR	526	15.626	3.693	19.845
TRINITAT VELLA	0	756	201	957
Total Districte	2.225	52.180	10.468	64.873

Font: IAE 2003 Departament Estadística. Explotació Direcció Comerç i Consum



QUADRE 9.2.2.3

SANT ANDREU

REPARACIONS

SUPERFÍCIE MITJANA (M²)

Barris	Electrodomèstics	Automòbils	Altres
SAGRERA	72	337	77
CONGRÉS	71	123	67
SANT ANDREU	52	197	53
BON PASTOR	105	579	168
TRINITAT VELLA	0	95	50
Total Districte	70	287	81

Font: IAE 2003 Departament Estadística. Explotació Direcció Comerç i Consum

QUADRE 9.2.3.1

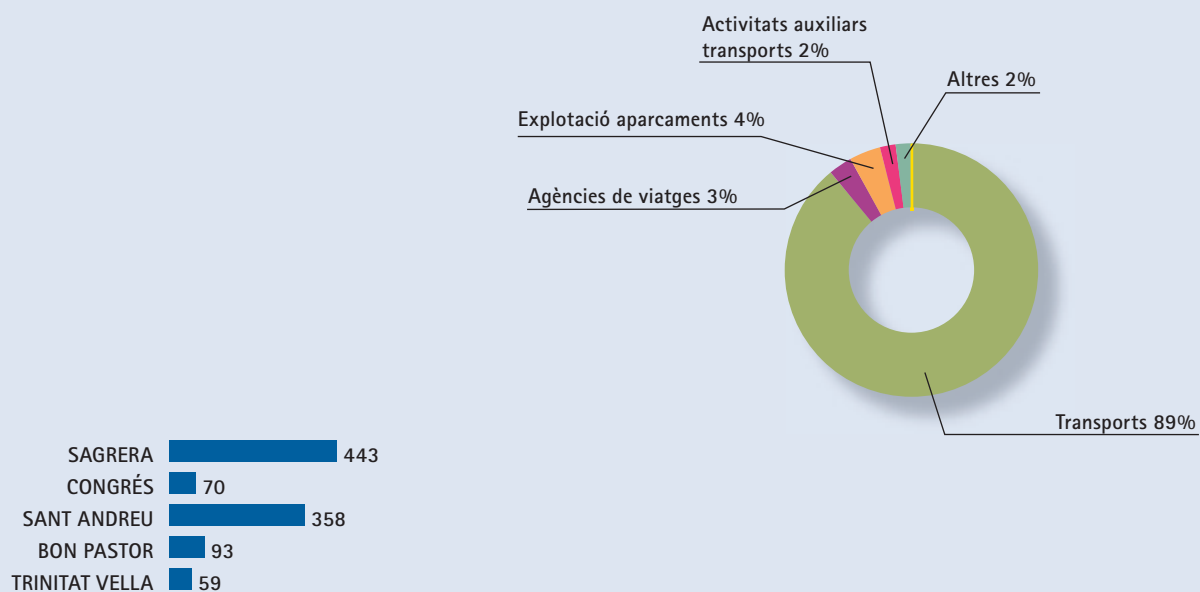
SANT ANDREU

TRANSPORTS I COMUNICACIONS

LLICÈNCIES DE SERVEIS

Barris	Transports	Agències de viatges	Explotació aparcaments	Activitats auxiliars transports	Altres	Total
SAGRERA	395	10	21	11	6	443
CONGRÉS	59	4	5	0	2	70
SANT ANDREU	321	12	18	3	4	358
BON PASTOR	79	2	1	4	7	93
TRINITAT VELLA	57	0	1	0	1	59
Total Districte	911	28	46	18	20	1.023

Font: IAE 2003 Departament Estadística. Explotació Direcció Comerç i Consum



QUADRE 9.2.3.2

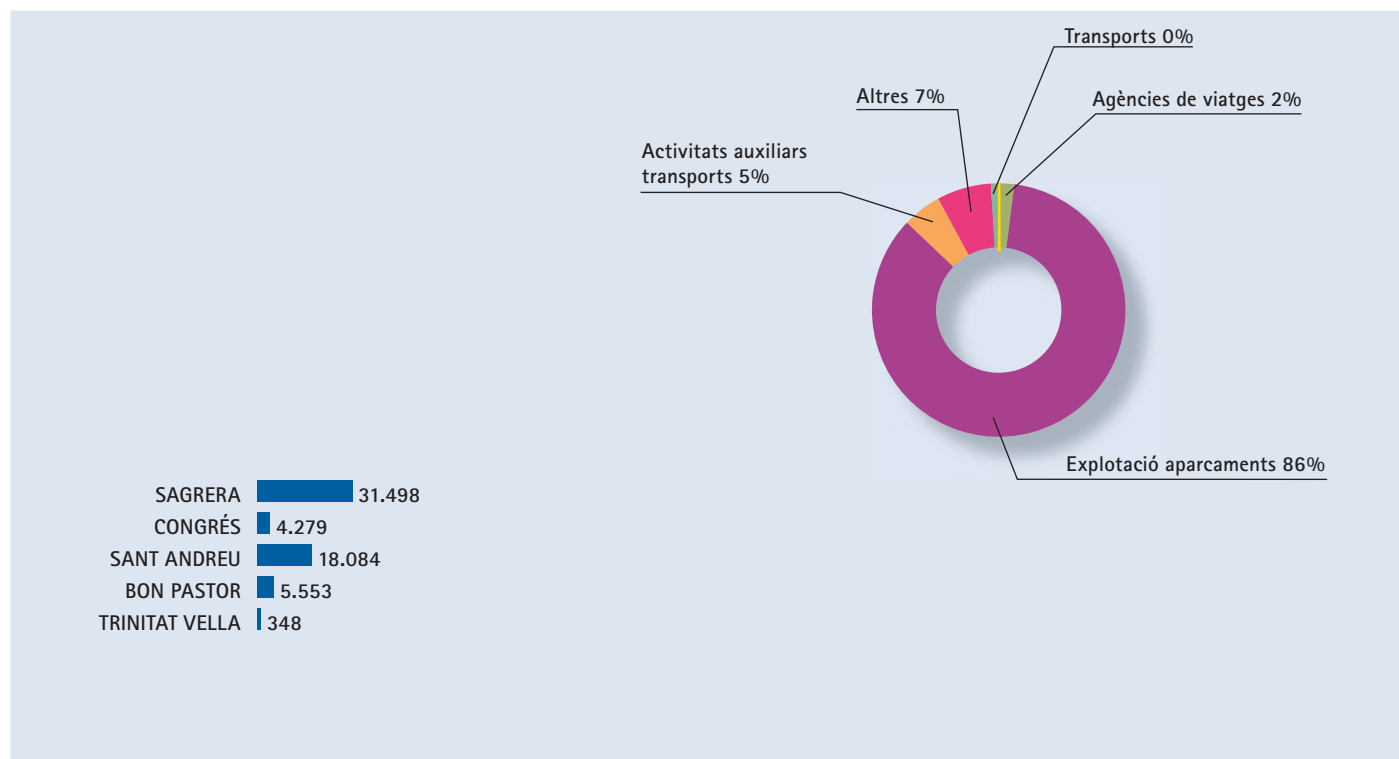
SANT ANDREU

TRANSPORTS I COMUNICACIONS

DISTRIBUCIÓ SUPERFÍCIE (M²)

Barris	Transports	Agències de viatges	Explotació aparcaments	Activitats auxiliars transports	Altres	Total
SAGRERA	0	453	29.048	1.337	660	31.498
CONGRÉS	0	262	3.910	0	107	4.279
SANT ANDREU	0	510	17.031	233	310	18.084
BON PASTOR	0	63	800	1.473	3.217	5.553
TRINITAT VELLA	0	0	348	0	0	348
Total Districte	0	1.288	51.137	3.043	4.294	59.762

Font: IAE 2003 Departament Estadística. Explotació Direcció Comerç i Consum



QUADRE 9.2.3.3

SANT ANDREU

TRANSPORTS I COMUNICACIONS

SUPERFÍCIE MITJANA (M²)

Barris	Transports	Agències de viatges	Explotació aparcaments	Activitats auxiliars transports	Altres
SAGRERA	0	45	0	0	110
CONGRÉS	0	66	0	0	54
SANT ANDREU	0	43	0	0	78
BON PASTOR	0	32	0	0	460
TRINITAT VELLA	0	0	0	0	0
Total Districte	0	46	0	0	215

Font: IAE 2003 Departament Estadística. Explotació Direcció Comerç i Consum

QUADRE 9.2.4.1

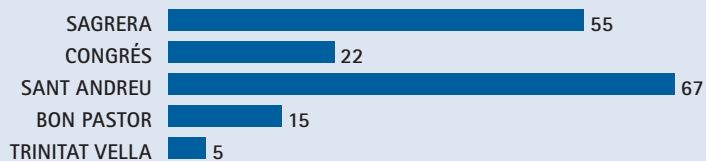
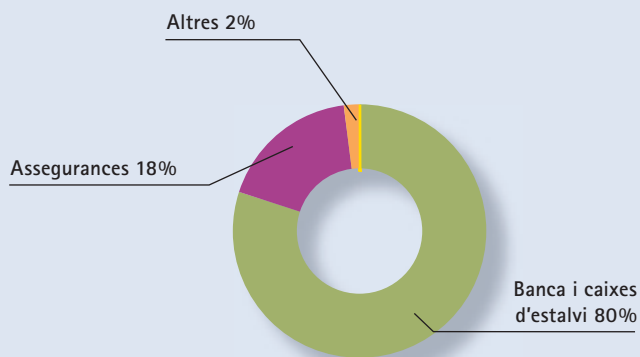
SANT ANDREU

FINANCES I ASSEGURANCES

LLICÈNCIES DE SERVEIS

Barris	Banca i caixes d'estalvi	Assegurances	Altres	Total
SAGRERA	39	13	3	55
CONGRÉS	18	4	0	22
SANT ANDREU	56	11	0	67
BON PASTOR	14	1	0	15
TRINITAT VELLA	5	0	0	5
Total Districte	132	29	3	164

Font: IAE 2003 Departament Estadística. Explotació Direcció Comerç i Consum



QUADRE 9.2.4.2

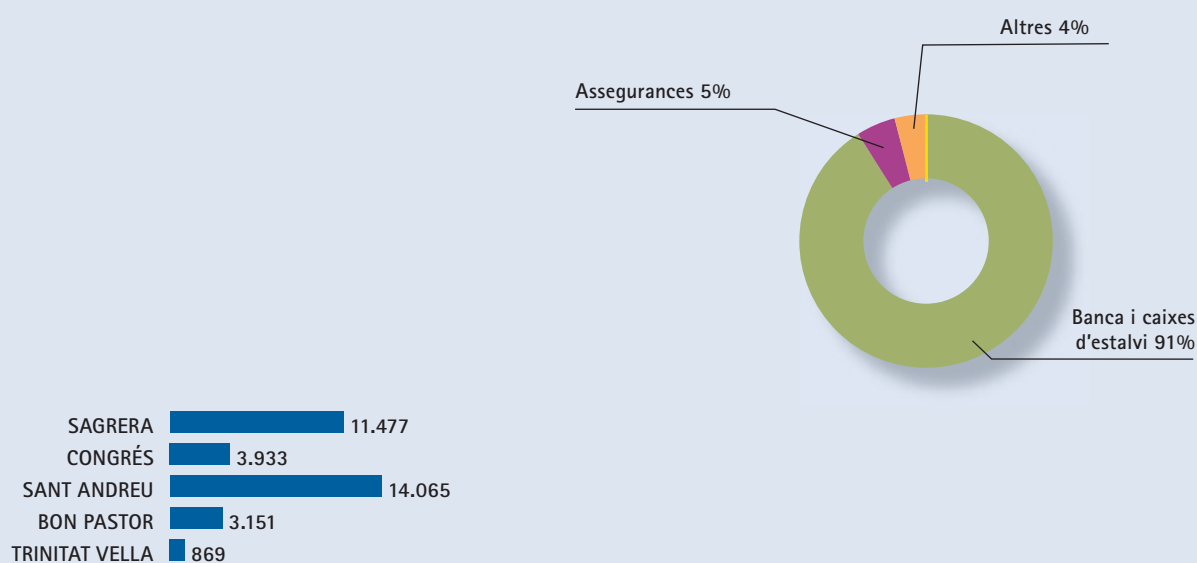
SANT ANDREU

FINANCES I ASSEGURANCES

DISTRIBUCIÓ SUPERFÍCIE (M²)

Barris	Banca i caixes d'estalvi	Assegurances	Altres	Total
SAGRERA	9.344	828	1.305	11.477
CONGRÉS	3.799	134	0	3.933
SANT ANDREU	13.226	839	0	14.065
BON PASTOR	3.150	1	0	3.151
TRINITAT VELLA	869	0	0	869
Total Districte	30.388	1.802	1.305	33.495

Font: IAE 2003 Departament Estadística. Explotació Direcció Comerç i Consum



QUADRE 9.2.4.3

SANT ANDREU

FINANCES I ASSEGURANCES

SUPERFÍCIE MITJANA (M²)

Barris	Banca i caixes d'estalvi	Assegurances	Altres
SAGRERA	240	64	435
CONGRÉS	211	34	0
SANT ANDREU	236	76	0
BON PASTOR	225	1	0
TRINITAT VELLA	174	0	0
Total Districte	230	62	435

Font: IAE 2003 Departament Estadística. Explotació Direcció Comerç i Consum

QUADRE 9.2.5.1

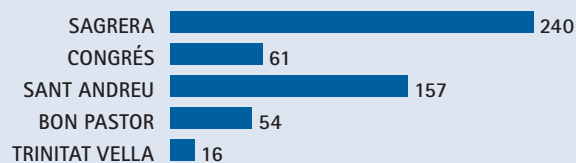
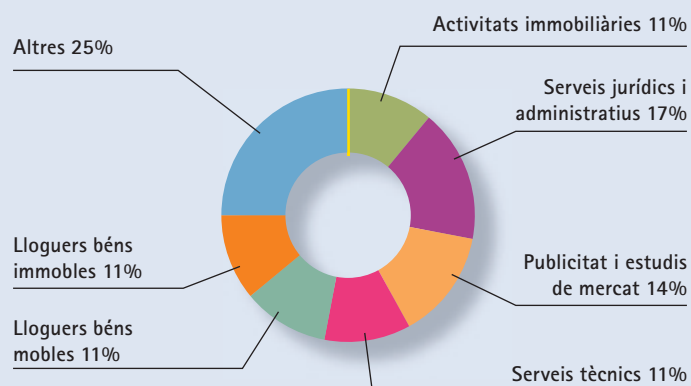
SANT ANDREU

IMMOBILIÀRIES I SERVEIS

LLICÈNCIES DE SERVEIS

Barris	Activitats immobiliàries	Serveis jurídics i administratius	Publicitat i estudis de mercat	Serveis tècnics mobles	Lloguers béns immobles	Lloguers béns	Altres	Total
SAGRERA	24	43	30	23	27	20	73	240
CONGRÉS	9	6	18	6	2	8	12	61
SANT ANDREU	22	32	18	17	21	16	31	157
BON PASTOR	2	8	7	6	9	13	9	54
TRINITAT VELLA	3	2	2	4	1	1	3	16
Total Districte	60	91	75	56	60	58	128	528

Font: IAE 2003 Departament Estadística. Explotació Direcció Comerç i Consum



QUADRE 9.2.5.2

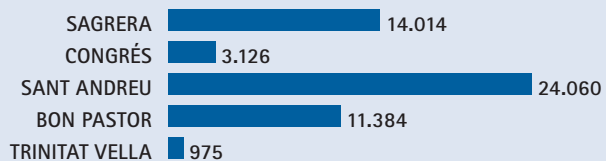
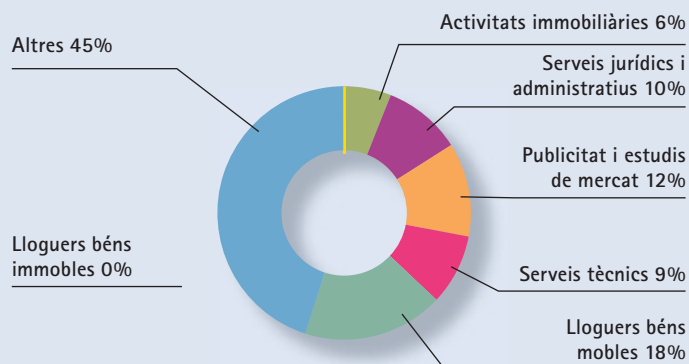
SANT ANDREU

IMMOBILIÀRIES I SERVEIS

DISTRIBUCIÓ SUPERFÍCIE (M²)

Barris	Activitats immobiliàries	Serveis jurídics i administratius	Publicitat i estudis de mercat	Serveis tècnics mobles	Lloguers béns immobles	Lloguers béns	Altres	Total
SAGRERA	1.207	2.622	1.635	1.208	1.680	0	5.662	14.014
CONGRÉS	364	224	738	919	179	0	702	3.126
SANT ANDREU	1.347	1.747	1.471	1.071	1.314	0	17.110	24.060
BON PASTOR	60	524	2.598	1.617	6.257	0	328	11.384
TRINITAT VELLA	70	102	46	272	65	0	420	975
Total Districte	3.048	5.219	6.488	5.087	9.495	0	24.222	53.559

Font: IAE 2003 Departament Estadística. Explotació Direcció Comerç i Consum



QUADRE 9.2.5.3

SANT ANDREU

IMMOBILIÀRIES I SERVEIS

SUPERFÍCIE MITJANA (M2)

Barris	Activitats immobiliàries	Serveis jurídics i administratius	Publicitat i estudis de mercat	Serveis tècnics mobles	Lloguers béns immobles	Lloguers béns	Altres
SAGRERA	50	61	55	53	62	0	78
CONGRÉS	40	37	41	153	90	0	59
SANT ANDREU	61	55	82	63	63	0	552
BON PASTOR	30	66	371	270	695	0	36
TRINITAT VELLA	23	51	23	68	65	0	140
Total Districte	51	57	87	91	158	0	189

Font: IAE 2003 Departament Estadística. Explotació Direcció Comerç i Consum

QUADRE 9.2.6.1

SANT ANDREU

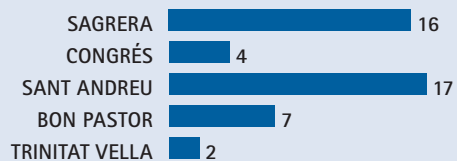
MANTENIMENT, NETEJA I PROTECCIÓ

LLICÈNCIES DE SERVEIS

Barris **Manteniment, neteja i protecció**

SAGRERA	16
CONGRÉS	4
SANT ANDREU	17
BON PASTOR	7
TRINITAT VELLA	2
Total Districte	46

Font: IAE 2003 Departament Estadística. Explotació Direcció Comerç i Consum



QUADRE 9.2.6.2

SANT ANDREU

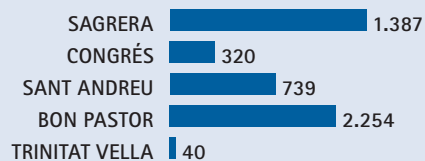
MANTENIMENT, NETEJA I PROTECCIÓ

DISTRIBUCIÓ SUPERFÍCIE (M²)

Barris **Manteniment, neteja i protecció**

SAGRERA	1.387
CONGRÉS	320
SANT ANDREU	739
BON PASTOR	2.254
TRINITAT VELLA	40
Total Districte	4.740

Font: IAE 2003 Departament Estadística. Explotació Direcció Comerç i Consum



QUADRE 9.2.6.3

SANT ANDREU

MANTENIMENT, NETEJA I PROTECCIÓ

SUPERFÍCIE MITJANA (M²)

Barris	Manteniment, neteja i protecció
SAGRERA	87
CONGRÉS	80
SANT ANDREU	43
BON PASTOR	322
TRINITAT VELLA	20
Total Districte	103

Font: IAE 2003 Departament Estadística. Explotació Direcció Comerç i Consum

QUADRE 9.2.7.1

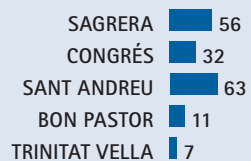
SANT ANDREU

ENSENYAMENT

LLICÈNCIES DE SERVEIS

Barris	Ensenyament
SAGRERA	56
CONGRÉS	32
SANT ANDREU	63
BON PASTOR	11
TRINITAT VELLA	7
Total Districte	169

Font: IAE 2003 Departament Estadística. Explotació Direcció Comerç i Consum



QUADRE 9.2.7.2

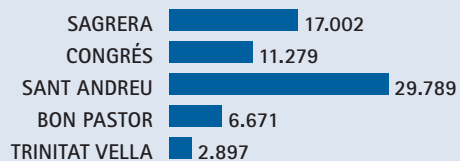
SANT ANDREU

ENSENYAMENT

DISTRIBUCIÓ SUPERFÍCIE (M²)

Barris	Ensenyament
SAGRERA	17.002
CONGRÉS	11.279
SANT ANDREU	29.789
BON PASTOR	6.671
TRINITAT VELLA	2.897
Total Districte	67.638

Font: IAE 2003 Departament Estadística. Explotació Direcció Comerç i Consum



QUADRE 9.2.7.3

SANT ANDREU

ENSENYAMENT

SUPERFÍCIE MITJANA (M²)

Barriss	Ensenyament
SAGRERA	304
CONGRÉS	352
SANT ANDREU	473
BON PASTOR	606
TRINITAT VELLA	414
Total Districte	400

Font: IAE 2003 Departament Estadística. Explotació Direcció Comerç i Consum

QUADRE 9.2.8.1

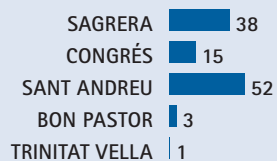
SANT ANDREU

SANITAT I ASSISTÈNCIA

LLICÈNCIES DE SERVEIS

Barris	Sanitat i assistència
SAGRERA	38
CONGRÉS	15
SANT ANDREU	52
BON PASTOR	3
TRINITAT VELLA	1
Total Districte	109

Font: IAE 2003 Departament Estadística. Explotació Direcció Comerç i Consum



QUADRE 9.2.8.2

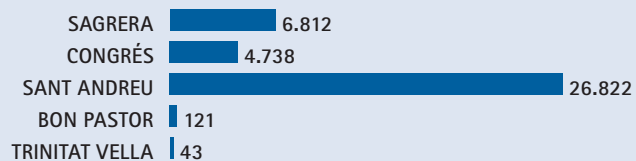
SANT ANDREU

SANITAT I ASSISTÈNCIA

DISTRIBUCIÓ SUPERFÍCIE (M²)

Barris	Sanitat i assistència
SAGRERA	6.812
CONGRÉS	4.738
SANT ANDREU	26.822
BON PASTOR	121
TRINITAT VELLA	43
Total Districte	38.536

Font: IAE 2003 Departament Estadística. Explotació Direcció Comerç i Consum



QUADRE 9.2.8.3

SANT ANDREU

SANITAT I ASSISTÈNCIA

SUPERFÍCIE MITJANA (M²)

Barris	Sanitat i assistència
SAGRERA	179
CONGRÉS	316
SANT ANDREU	516
BON PASTOR	40
TRINITAT VELLA	43
Total Districte	354

Font: IAE 2003 Departament Estadística. Explotació Direcció Comerç i Consum

QUADRE 9.2.9.1

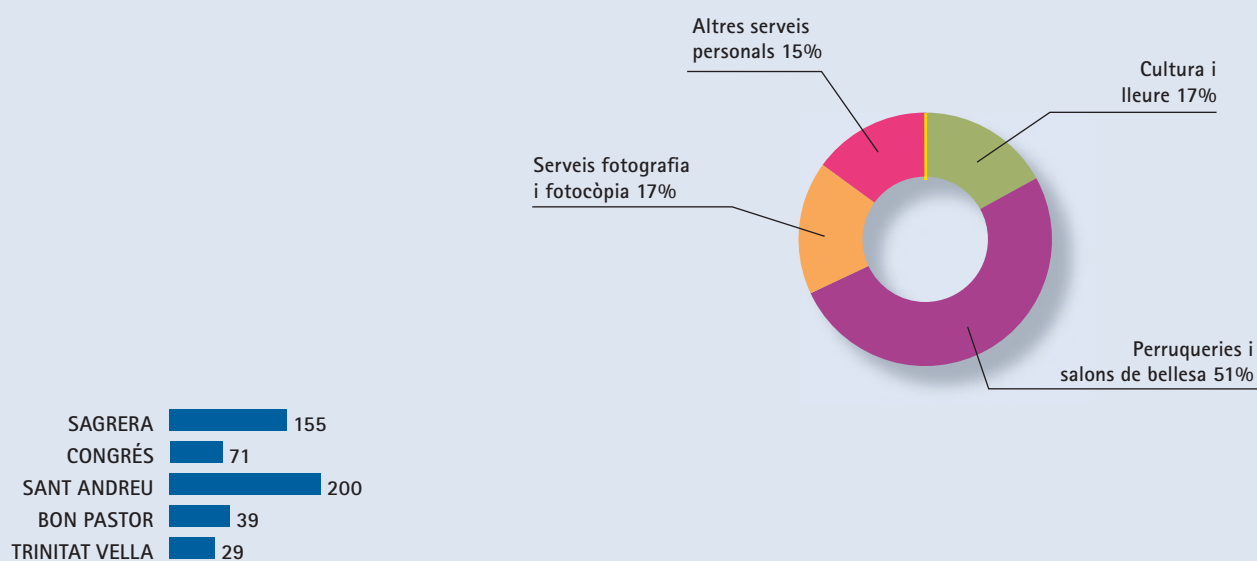
SANT ANDREU

ALTRES SERVEIS CULTURALS I PERSONALS

LLICÈNCIES DE SERVEIS

Barris	Cultura i lleure	Perruqueries i salons de bellesa	Serveis fotografia i fotocòpia	Altres serveis personals	Total
SAGRERA	28	73	22	32	155
CONGRÉS	15	36	14	6	71
SANT ANDREU	30	114	30	26	200
BON PASTOR	7	21	9	2	39
TRINITAT VELLA	2	14	7	6	29
Total Districte	82	258	82	72	494

Font: IAE 2003 Departament Estadística. Explotació Direcció Comerç i Consum



QUADRE 9.2.9.2

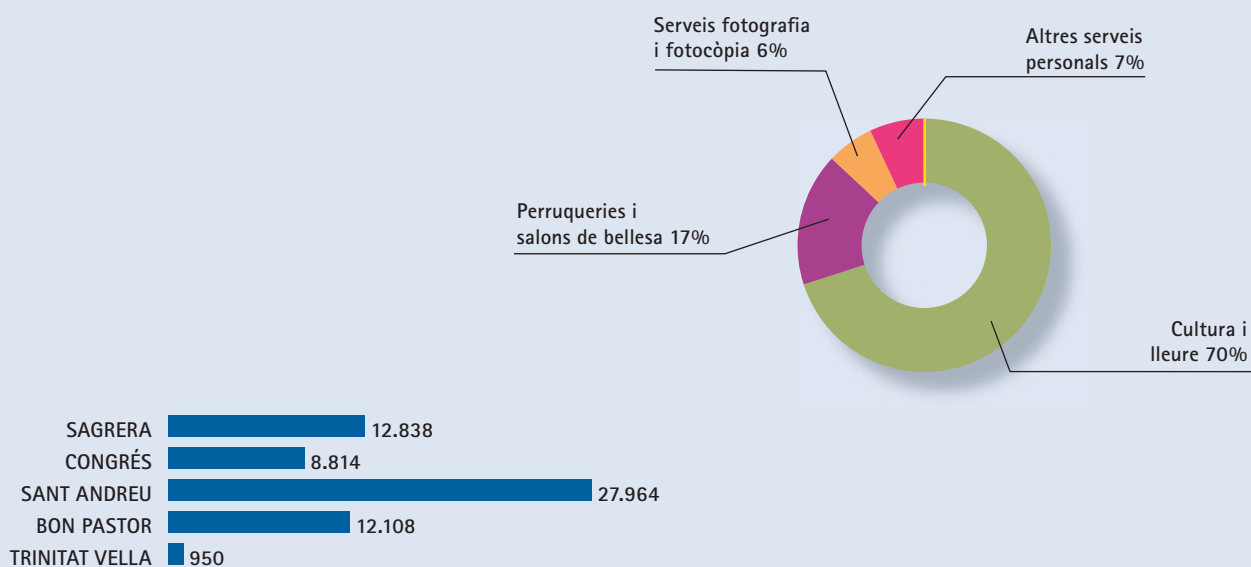
SANT ANDREU

ALTRES SERVEIS CULTURALS I PERSONALS

DISTRIBUCIÓ SUPERFÍCIE (M²)

Barris	Cultura i lleure	Perruqueries i salons de bellesa	Serveis fotografia i fotocòpia	Altres serveis personals	Total
SAGRERA	6.972	2.942	1.282	1.642	12.838
CONGRÉS	6.748	1.312	531	223	8.814
SANT ANDREU	19.821	4.931	1.252	1.960	27.964
BON PASTOR	10.555	793	503	257	12.108
TRINITAT VELLA	14	396	318	222	950
Total Districte	44.110	10.374	3.886	4.304	62.674

Font: IAE 2003 Departament Estadística. Explotació Direcció Comerç i Consum



QUADRE 9.2.9.3

SANT ANDREU

ALTRES SERVEIS CULTURALS I PERSONALS

SUPERFÍCIE MITJANA (M²)

Barris	Cultura i lleure	Perruqueries i salons de bellesa	Serveis fotografia i fotocòpia	Altres serveis personals
SAGRERA	249	40	58	51
CONGRÉS	450	36	38	37
SANT ANDREU	661	43	42	75
BON PASTOR	1.508	38	56	129
TRINITAT VELLA	7	28	45	37
Total Districte	538	40	47	60

Font: IAE 2003 Departament Estadística. Explotació Direcció Comerç i Consum



INFORME COMERÇ 2003

SANT MARTÍ

MINORISTA

SERVEIS

QUADRE 10.1.1.1

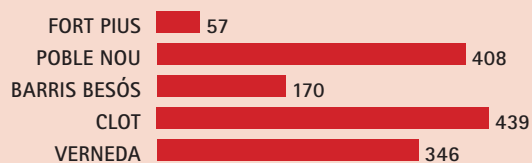
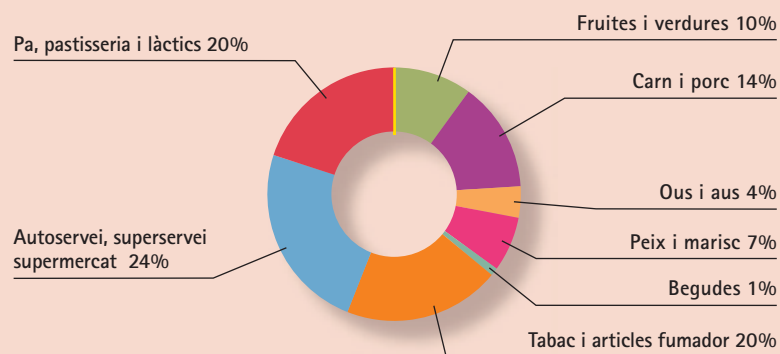
SANT MARTÍ

ALIMENTACIÓ

LLICÈNCIES DE COMERÇ MINORISTA

Barris	Fruites i verdures	Carn i porc	Ous i aus	Peix i marisc	Begudes	Tabac i articles fumador	Autoservei, superservei, supermercat	Pa, patisserie i làctics	Total
FORT PIUS	3	3	0	0	0	22	17	12	57
POBLE NOU	30	45	9	21	1	131	93	78	408
BARRIS BESÓS	28	32	13	22	1	10	32	32	170
CLOT	39	48	13	31	4	95	119	90	439
VERNEDA	45	67	21	32	4	31	74	72	346
Total Districte	145	195	56	106	10	289	335	284	1.420

Font: IAE 2003 Departament Estadística. Explotació Direcció Comerç i Consum



QUADRE 10.1.1.2

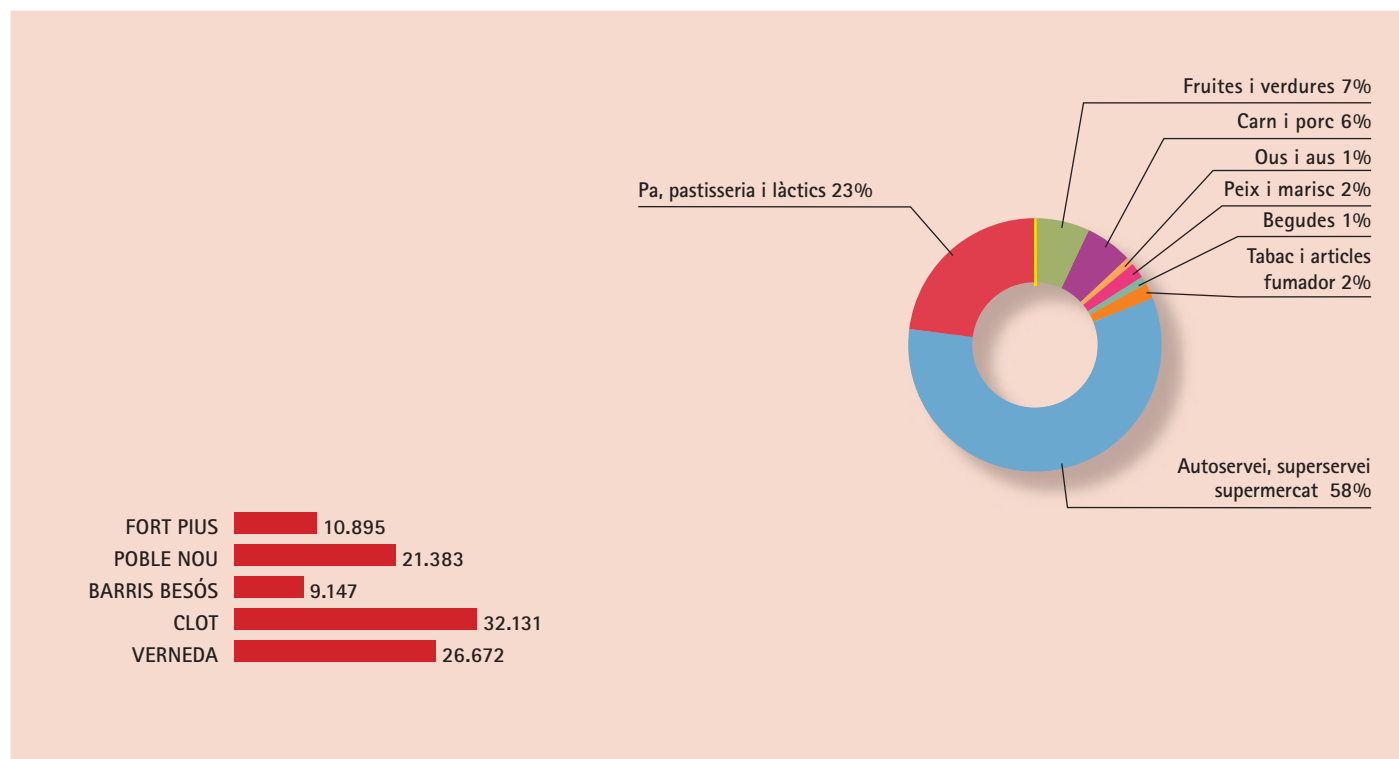
SANT MARTÍ

ALIMENTACIÓ

DISTRIBUCIÓ SUPERFÍCIE (M²)

Barris	Fruites i verdures	Carn i porc	Ous i aus	Peix i marisc	Begudes	Tabac i articles fumador	Autoservei, superservei, supermercat	Pa, patisserie i làctics	Total
FORT PIUS	404	154	0	0	0	63	9.636	638	10.895
POBLE NOU	1.625	1.499	120	590	161	607	11.070	5.711	21.383
BARRIS BESÓS	981	845	307	276	27	153	3.897	2.661	9.147
CLOT	1.623	1.636	141	686	186	486	18.612	8.761	32.131
VERNEDA	1.982	1.986	449	913	353	309	15.146	5.534	26.672
Total Districte	6.615	6.120	1.017	2.465	727	1.618	58.361	23.305	100.228

Font: IAE 2003 Departament Estadística. Explotació Direcció Comerç i Consum



QUADRE 10.1.1.3

SANT MARTÍ

ALIMENTACIÓ

SUPERFÍCIE MITJANA (M²)

Barris	Fruites i verdures	Carn i porc	Ous i aus	Peix i marisc	Begudes	Tabac i articles fumador	Autoservei, superservei, supermercat	Pa, patisserie i làctics
FORT PIUS	135	51	0	0	0	3	567	53
POBLE NOU	54	33	13	28	161	5	119	73
BARRIS BESÓS	35	26	24	13	27	15	122	83
CLOT	42	34	11	22	47	5	156	97
VERNEDA	44	30	21	29	88	10	205	77
Total Districte	46	31	18	23	73	6	174	82

Font: IAE 2003 Departament Estadística. Explotació Direcció Comerç i Consum

QUADRE 10.1.2.1


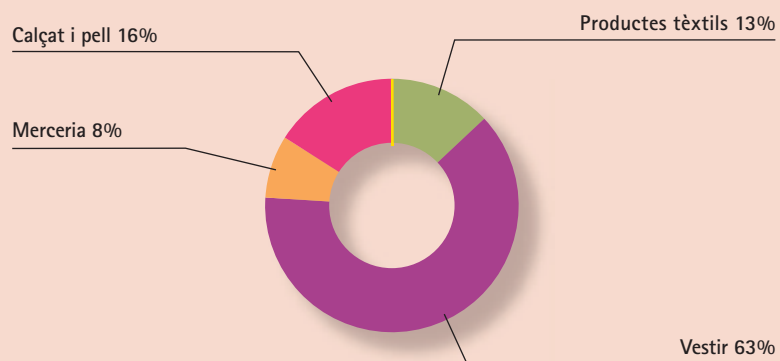
SANT MARTÍ

TÈXTIL,CALÇAT I PELL

LLICÈNCIES DE COMERÇ MINORISTA

Barris	Productes tèxtils	Vestir	Merceria	Calçat i pell	Total
FORT PIUS	1	6	2	1	10
POBLE NOU	23	176	13	38	250
BARRIS BESÓS	7	16	3	6	32
CLOT	35	126	17	41	219
VERNEDA	18	76	17	16	127
Total Districte	84	400	52	102	638

Font: IAE 2003 Departament Estadística. Explotació Direcció Comerç i Consum



QUADRE 10.1.2.2

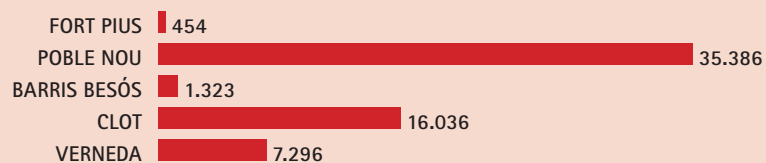
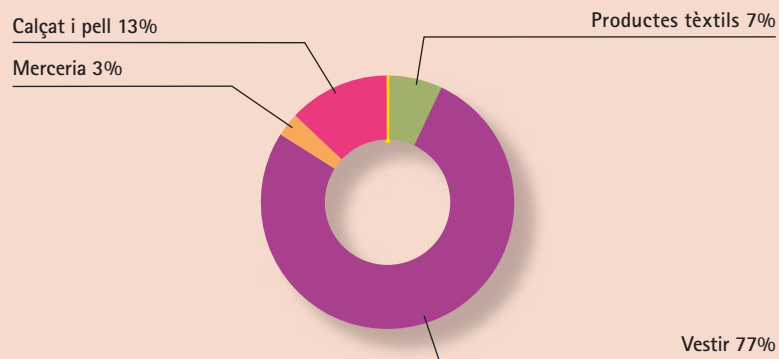
SANT MARTÍ

TÈXIL,CALÇAT I PELL

DISTRIBUCIÓ SUPERFÍCIE (M²)

Barris	Productes tèxtils	Vestir	Merceria	Calçat i pell	Total
FORT PIUS	0	402	48	4	454
POBLE NOU	1.236	30.885	577	2.688	35.386
BARRIS BESÓS	109	771	94	349	1.323
CLOT	1.581	10.677	552	3.226	16.036
VERNEDA	1.112	4.159	643	1.382	7.296
Total Districte	4.038	46.894	1.914	7.649	60.495

Font: IAE 2003 Departament Estadística. Explotació Direcció Comerç i Consum



QUADRE 10.1.2.3

SANT MARTÍ

TÈXTIL,CALÇAT I PELL

SUPERFÍCIE MITJANA (M²)

Barris	Productes tèxtils	Vestir	Merceria	Calçat i pell
FORT PIUS	0	67	24	0
POBLE NOU	54	175	44	71
BARRIS BESÒS	16	48	31	58
CLOT	45	85	32	79
VERNEDA	62	55	38	86
Total Districte	48	117	37	75

Font: IAE 2003 Departament Estadística. Explotació Direcció Comerç i Consum

QUADRE 10.1.3.1

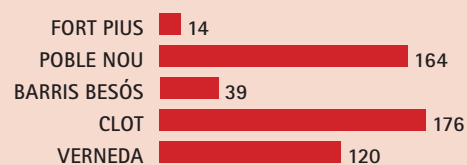
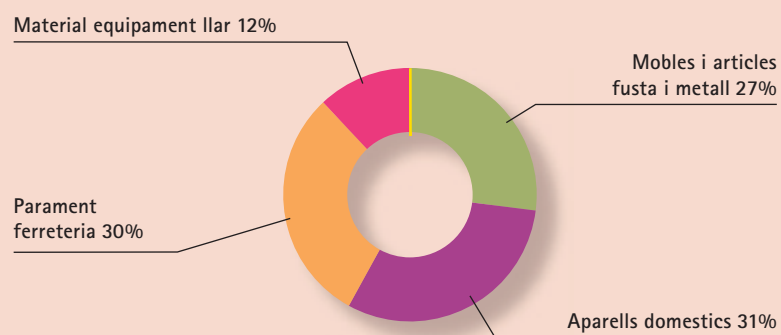
SANT MARTÍ

PARAMENT DE LA LLAR

LLICÈNCIES DE COMERÇ MINORISTA

Barris	Mobles i articles fusta i metall	Aparells domèstics	Parament ferreteria	Material equipament llar	Total
FORT PIUS	6	4	3	1	14
POBLE NOU	31	56	56	21	164
BARRIS BESÓS	10	10	15	4	39
CLOT	61	53	44	18	176
VERNEDA	31	36	35	18	120
Total Districte	139	159	153	62	513

Font: IAE 2003 Departament Estadística. Explotació Direcció Comerç i Consum



QUADRE 10.1.3.2

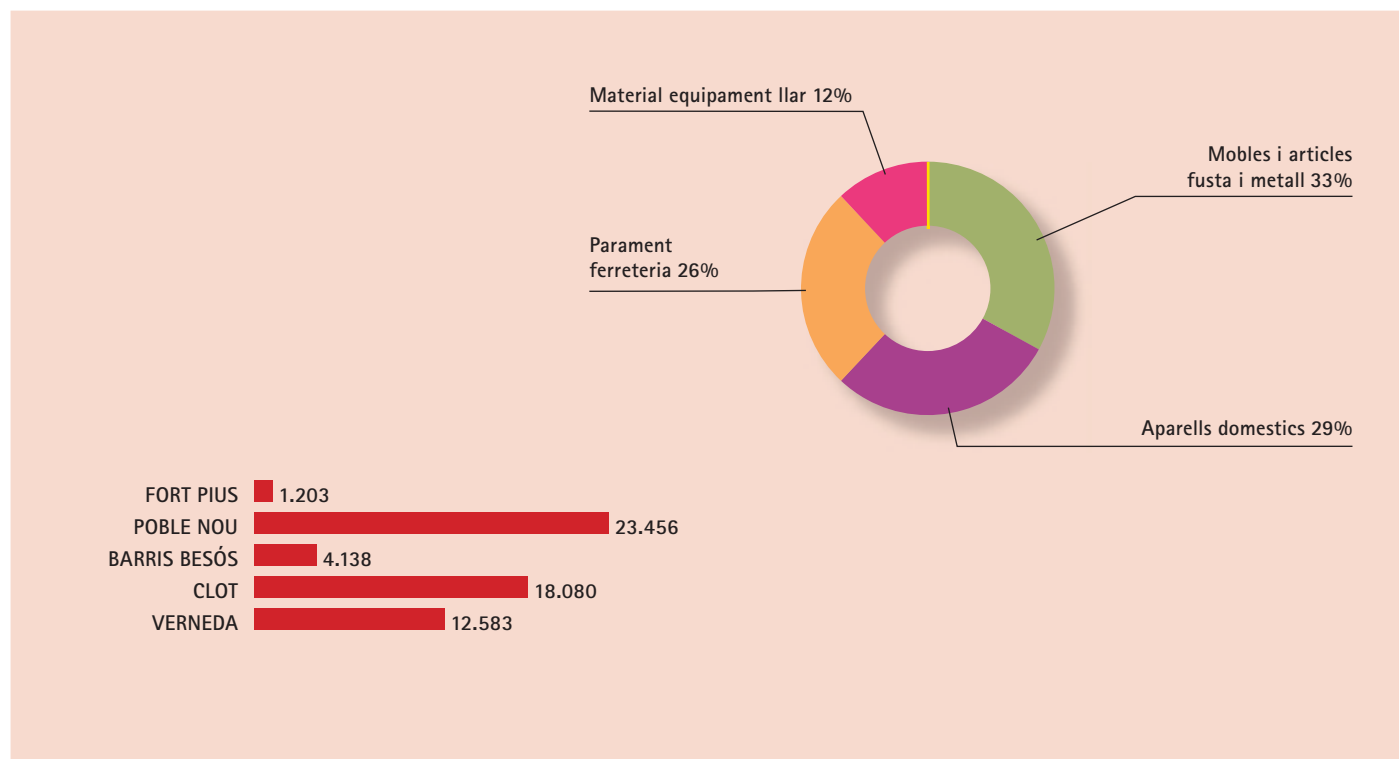
SANT MARTÍ

PARAMENT DE LA LLAR

DISTRIBUCIÓ SUPERFÍCIE (M²)

Barris	Mobles i articles fusta i metall	Aparells domèstics	Parament ferreteria	Material equipament llar	Total
FORT PIUS	442	168	422	171	1.203
POBLE NOU	6.132	8.982	5.980	2.362	23.456
BARRIS BESÓS	848	750	1.825	715	4.138
CLOT	8.772	3.199	3.788	2.321	18.080
VERNEDA	3.727	3.933	3.564	1.359	12.583
Total Districte	19.921	17.032	15.579	6.928	59.460

Font: IAE 2003 Departament Estadística. Explotació Direcció Comerç i Consum



QUADRE 10.1.3.3

SANT MARTÍ

PARAMENT DE LA LLAR

SUPERFÍCIE MITJANA (M²)

Barris	Mobles i articles fusta i metall	Aparells domestics	Parament ferreteria	Material equipament llar
FORT PIUS	74	42	141	171
POBLE NOU	198	160	107	112
BARRIS BESÒS	85	75	122	179
CLOT	144	60	86	129
VERNEDA	120	109	102	76
Total Districte	143	107	102	112

Font: IAE 2003 Departament Estadística. Explotació Direcció Comerç i Consum

QUADRE 10.1.4.1

SANT MARTÍ

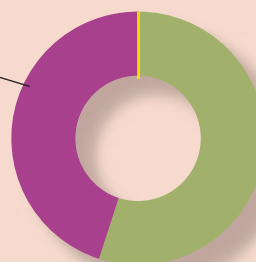
OFICINA I MECÀNICA de PRECISIÓ

LLICÈNCIES DE COMERÇ MINORISTA

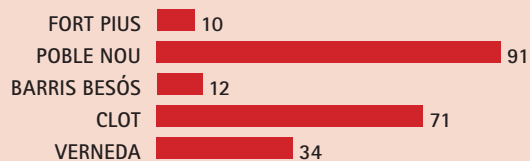
Barris	Mobles i màquines oficina	Aparells precisió	Total
FORT PIUS	8	2	10
POBLE NOU	53	38	91
BARRIS BESÓS	4	8	12
CLOT	38	33	71
VERNEDA	17	17	34
Total Districte	120	98	218

Font: IAE 2003 Departament Estadística. Explotació Direcció Comerç i Consum

Aparells precisió 45%



Mobles i màquines oficina 55%



QUADRE 10.1.4.2

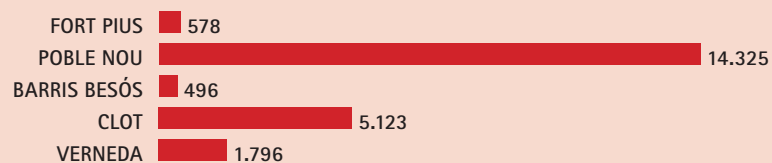
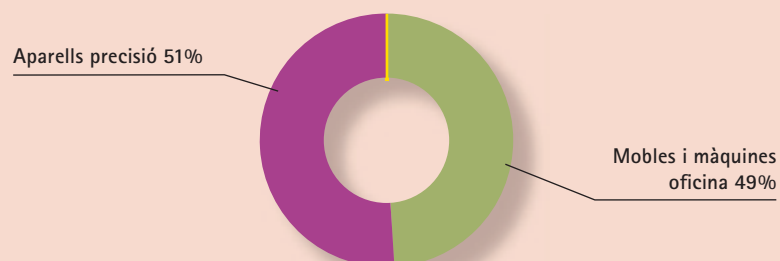
SANT MARTÍ

OFICINA I MECÀNICA de PRECISIÓ

DISTRIBUCIÓ SUPERFÍCIE (M²)

Barris	Mobles i màquines oficina	Aparells precisió	Total
FORT PIUS	384	194	578
POBLE NOU	6.587	7.738	14.325
BARRIS BESÓS	177	319	496
CLOT	2.989	2.134	5.123
VERNEDA	850	946	1.796
Total Districte	10.987	11.331	22.318

Font: IAE 2003 Departament Estadística. Explotació Direcció Comerç i Consum



QUADRE **10.1.4.3****SANT MARTÍ****OFICINA I MECÀNICA de PRECISIÓ****SUPERFÍCIE MITJANA (M²)**

Barris	Mobles i màquines oficina	Aparells precisió
FORT PIUS	48	97
POBLE NOU	124	204
BARRIS BESÒS	44	40
CLOT	79	65
VERNEDA	50	56
Total Districte	92	116

Font: IAE 2003 Departament Estadística. Explotació Direcció Comerç i Consum

QUADRE 10.1.5.1

SANT MARTÍ

LLIBRES, DIARIS I REVISTES

LLICÈNCIES DE COMERÇ MINORISTA

Barris	Llibres i diaris
FORT PIUS	13
POBLE NOU	77
BARRIS BESÓS	18
CLOT	65
VERNEDA	50
Total Districte	223

Font: IAE 2003 Departament Estadística. Explotació Direcció Comerç i Consum



QUADRE 10.1.5.2

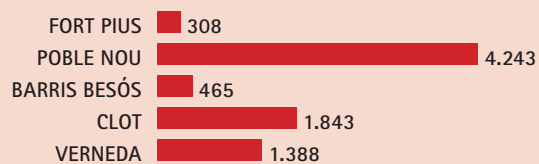
SANT MARTÍ

LLIBRES, DIARIS I REVISTES

DISTRIBUCIÓ SUPERFÍCIE (M²)

Barris	Llibres i diaris
FORT PIUS	308
POBLE NOU	4.243
BARRIS BESÓS	465
CLOT	1.843
VERNEDA	1.388
Total Districte	8.247

Font: IAE 2003 Departament Estadística. Explotació Direcció Comerç i Consum



QUADRE 10.1.5.3

SANT MARTÍ

LLIBRES, DIARIS I REVISTES

SUPERFÍCIE MITJANA (M²)

Barris	Llibres i diaris
FORT PIUS	24
POBLE NOU	55
BARRIS BESÓS	26
CLOT	28
VERNEDA	28
Total Districte	37

Font: IAE 2003 Departament Estadística. Explotació Direcció Comerç i Consum

QUADRE 10.1.6.1

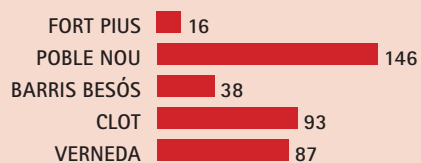
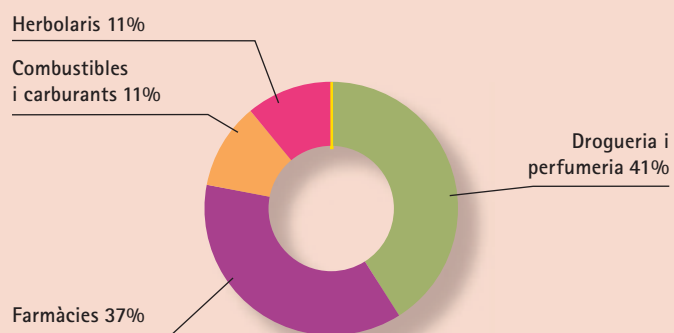
SANT MARTÍ

PRODUCTES QUÍMICS I FARMACÈUTICS

LLICÈNCIES DE COMERÇ MINORISTA

Barris	Drogueria i perfumeria	Farmàcies	Combustibles i carburants	Herbolaris	Total
FORT PIUS	5	6	4	1	16
POBLE NOU	53	50	28	15	146
BARRIS BESÓS	16	17	3	2	38
CLOT	44	34	5	10	93
VERNEDA	38	34	1	14	87
Total Districte	156	141	41	42	380

Font: IAE 2003 Departament Estadística. Explotació Direcció Comerç i Consum



QUADRE 10.1.6.2

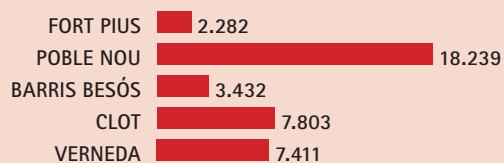
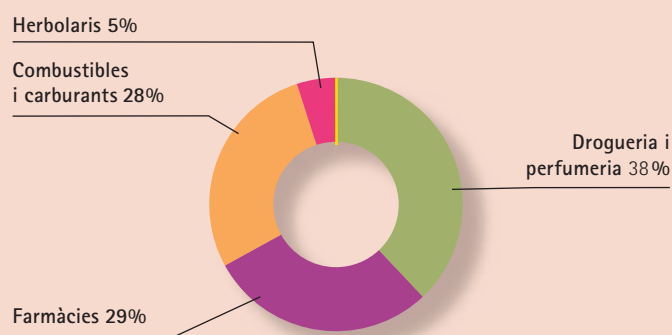
SANT MARTÍ

PRODUCTES QUÍMICS I FARMACÈUTICS

DISTRIBUCIÓ SUPERFÍCIE (M²)

Barris	Drogueria i perfumeria	Farmàcies	Combustibles i carburants	Herbolaris	Total
FORT PIUS	756	510	923	93	2.282
POBLE NOU	4.811	4.445	8.461	522	18.239
BARRIS BESÓS	1.688	1.116	514	114	3.432
CLOT	3.800	2.597	849	557	7.803
VERNEDA	4.061	2.588	243	519	7.411
Total Districte	15.116	11.256	10.990	1.805	39.167

Font: IAE 2003 Departament Estadística. Explotació Direcció Comerç i Consum



QUADRE 10.1.6.3

SANT MARTÍ

PRODUCTES QUÍMICS I FARMACÈUTICS

SUPERFÍCIE MITJANA (M²)

Barris	Drogueria i perfumeria	Farmàcies	Combustibles i carburants	Herbolaris
FORT PIUS	151	85	231	93
POBLE NOU	91	89	302	35
BARRIS BESÒS	106	66	171	57
CLOT	86	76	170	56
VERNEDA	107	76	243	37
Total Districte	97	80	268	43

Font: IAE 2003 Departament Estadística. Explotació Direcció Comerç i Consum

QUADRE 10.1.7.1

SANT MARTÍ

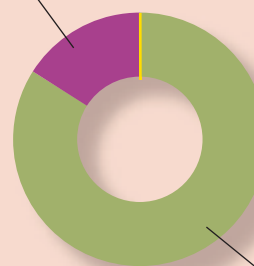
MATERIAL TRANSPORT

LLICÈNCIES DE COMERÇ MINORISTA

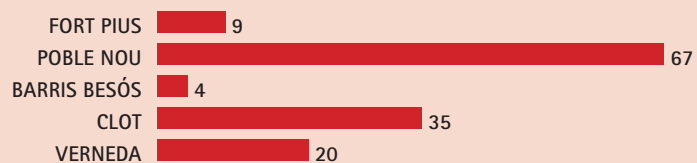
Barris	Vehicles	Accessoris per a vehicles	Total
FORT PIUS	7	2	9
POBLE NOU	51	16	67
BARRIS BESÓS	3	1	4
CLOT	34	1	35
VERNEDA	18	2	20
Total Districte	113	22	135

Font: IAE 2003 Departament Estadística. Explotació Direcció Comerç i Consum

Accessoris per a vehicles 16%



Vehicles 84%



QUADRE 10.1.7.2

SANT MARTÍ

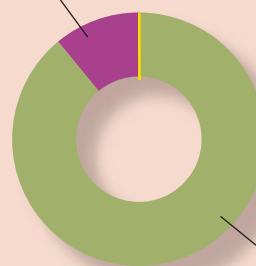
MATERIAL TRANSPORT

DISTRIBUCIÓ SUPERFÍCIE (M²)

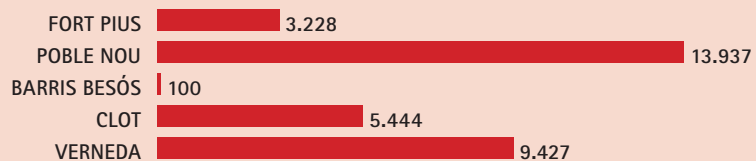
Barris	Vehicles	Accessoris per a vehicles	Total
FORT PIUS	3.204	24	3.228
POBLE NOU	10.696	3.241	13.937
BARRIS BESÓS	19	81	100
CLOT	5.414	30	5.444
VERNEDA	9.287	140	9.427
Total Districte	28.620	3.516	32.136

Font: IAE 2003 Departament Estadística. Explotació Direcció Comerç i Consum

Accessoris per a vehicles 11%



Vehicles 89%



QUADRE 10.1.7.3

SANT MARTÍ

MATERIAL TRANSPORT

SUPERFÍCIE MITJANA (M²)

Barris	Vehicles	Accessoris per a vehicles
FORT PIUS	458	12
POBLE NOU	210	203
BARRIS BESÓS	6	81
CLOT	159	30
VERNEDA	516	70
Total Districte	253	160

Font: IAE 2003 Departament Estadística. Explotació Direcció Comerç i Consum

QUADRE 10.1.8.1

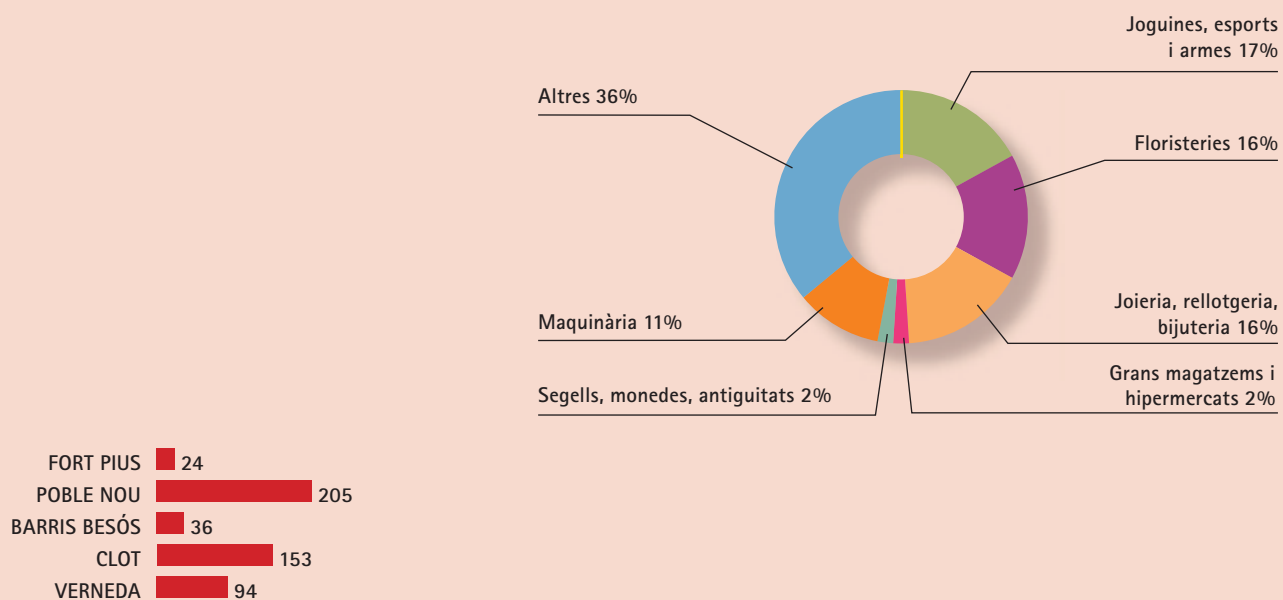
SANT MARTÍ

ALTRES

LLICÈNCIES DE COMERÇ MINORISTA

Barris	Joguines, esports i armes	Floristeries	Joieria, rellotgeria, bijuteria	Grans magatzems i hipermercats	Segells, monedes, antiguitats	Maquinària	Altres	Total
FORT PIUS	2	6	0	0	1	6	9	24
POBLE NOU	34	31	31	6	4	28	71	205
BARRIS BESÓS	6	7	5	0	0	2	16	36
CLOT	27	20	24	2	7	12	61	153
VERNEDA	16	16	21	2	0	7	32	94
Total Districte	85	80	81	10	12	55	189	512

Font: IAE 2003 Departament Estadística. Explotació Direcció Comerç i Consum



QUADRE 10.1.8.2

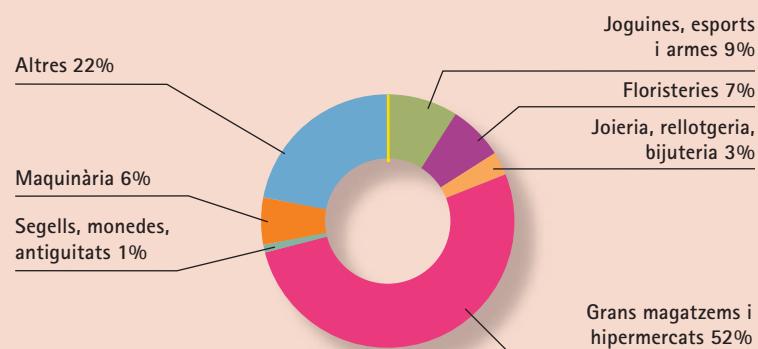
SANT MARTÍ

ALTRES

DISTRIBUCIÓ SUPERFÍCIE (M²)

Barris	Joguines, esports i armes	Floristeries	Joieria, rellotgeria, bijuteria	Grans magatzems i hipermercats	Segells, monedes, antiguitats	Maquinària	Altres	Total
FORT PIUS	130	220	0	0	5	440	1.612	2.407
POBLE NOU	5.462	4.175	1.246	51.089	266	3.386	9.977	75.601
BARRIS BESÓS	306	416	138	0	0	466	601	1.927
CLOT	1.838	1.267	705	317	668	883	6.021	11.699
VERNEDA	1.039	894	558	1.185	0	405	3.689	7.770
Total Districte	8.775	6.972	2.647	52.591	939	5.580	21.900	99.404

Font: IAE 2003 Departament Estadística. Explotació Direcció Comerç i Consum



QUADRE 10.1.8.3

SANT MARTÍ

ALTRES

SUPERFÍCIE MITJANA (M²)

Barris	Joguines, esports i armes	Floristeries	Joieria, rellotgeria, bijuteria	Grans magatzems i hipermercats	Segells, monedes, antiguitats	Maquinària	Altres
FORT PIUS	65	37	0	0	5	73	179
POBLE NOU	161	135	40	8.515	67	121	141
BARRIS BESÒS	51	59	28	0	0	233	38
CLOT	68	63	29	159	95	74	99
VERNEDA	65	56	27	593	0	58	115
Total Districte	103	87	33	5.259	78	101	116

Font: IAE 2003 Departament Estadística. Explotació Direcció Comerç i Consum

QUADRE 10.2.1.1

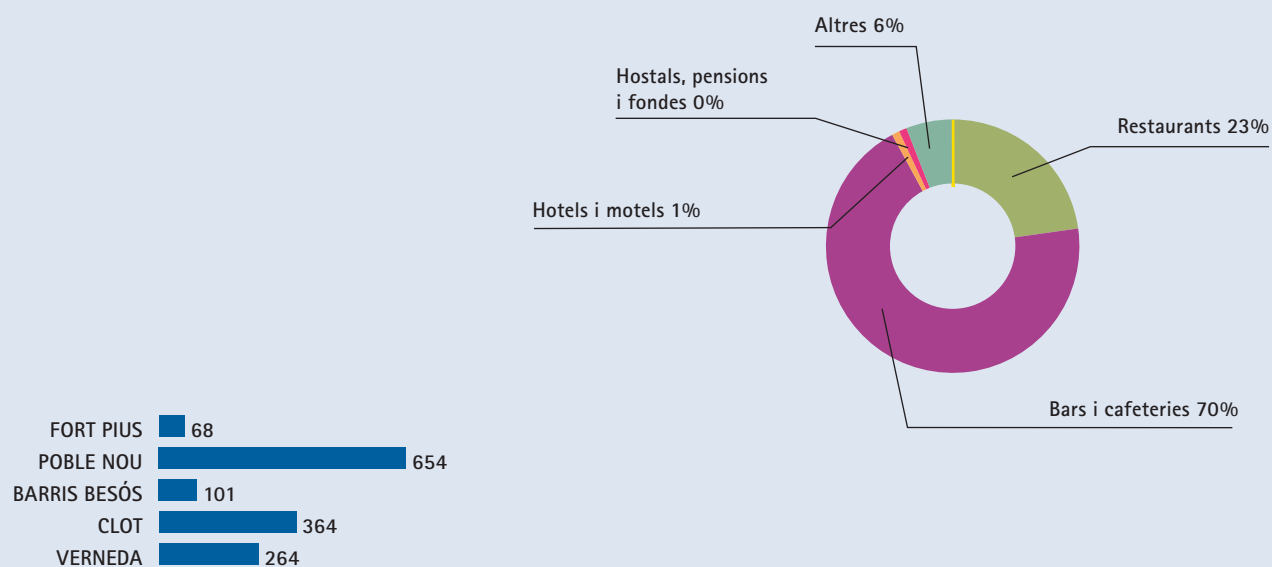
SANT MARTÍ

RESTAURANTS, BARS I HOTELS

LLICÈNCIES DE SERVEIS

Barris	Restaurants	Bars i cafeteries	Hotels i motels	Hostals, pensions i fondes	Altres	Total
FORT PIUS	17	45	0	0	6	68
POBLE NOU	212	396	8	1	37	654
BARRIS BESÓS	11	85	0	0	5	101
CLOT	63	268	4	3	26	364
VERNEDA	31	219	0	0	14	264
Total Districte	334	1.013	12	4	88	1.451

Font: IAE 2003 Departament Estadística. Explotació Direcció Comerç i Consum



QUADRE 10.2.1.2

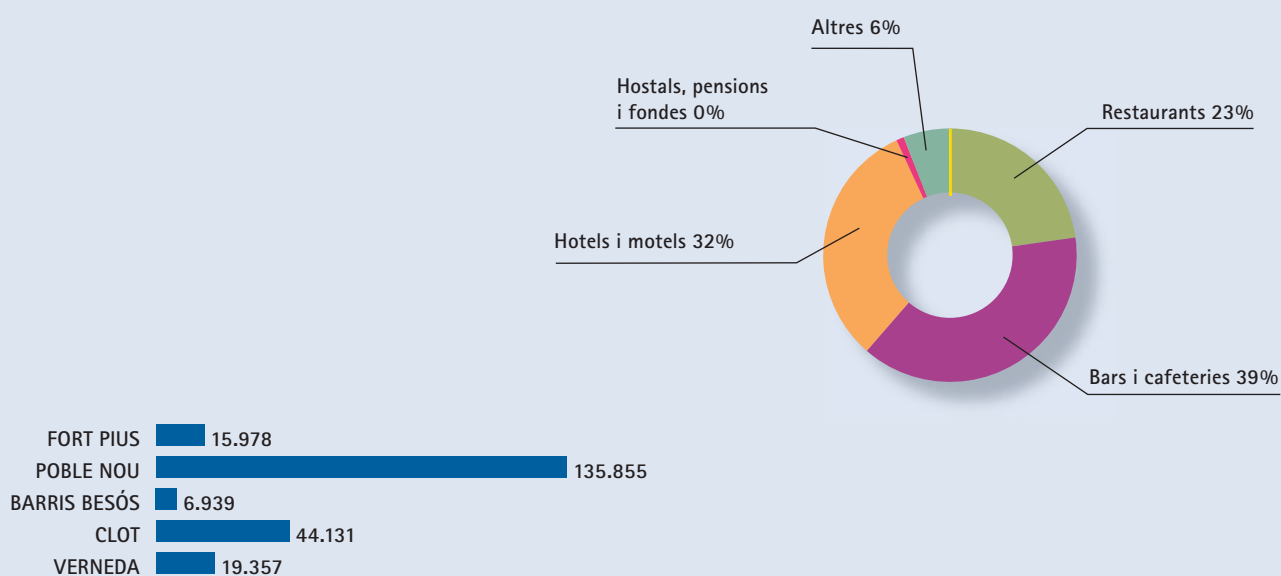
SANT MARTÍ

RESTAURANTS, BARS I HOTELS

DISTRIBUCIÓ SUPERFÍCIE (M²)

Barris	Restaurants	Bars i cafeteries	Hotels i motels	Hostals, pensions i fondes	Altres	Total
FORT PIUS	2.413	5.858	0	0	7.707	15.978
POBLE NOU	38.072	39.614	55.147	132	2.890	135.855
BARRIS BESÓS	1.223	4.944	0	0	772	6.939
CLOT	6.584	18.578	16.389	477	2.103	44.131
VERNEDA	3.788	14.724	0	0	845	19.357
Total Districte	52.080	83.718	71.536	609	14.317	222.260

Font: IAE 2003 Departament Estadística. Explotació Direcció Comerç i Consum



QUADRE 10.2.1.3

SANT MARTÍ

RESTAURANTS, BARS I HOTELS

SUPERFÍCIE MITJANA (M²)

Barris	Restaurants	Bars i cafeteries	Hotels i motels	Hostals, pensions i fondes	Altres
FORT PIUS	142	130	0	0	1.285
POBLE NOU	180	100	6.893	132	78
BARRIS BESÒS	111	58	0	0	154
CLOT	105	69	4.097	159	81
VERNEDA	122	67	0	0	60
Total Districte	156	83	5.961	152	163

Font: IAE 2003 Departament Estadística. Explotació Direcció Comerç i Consum

QUADRE 10.2.2.1

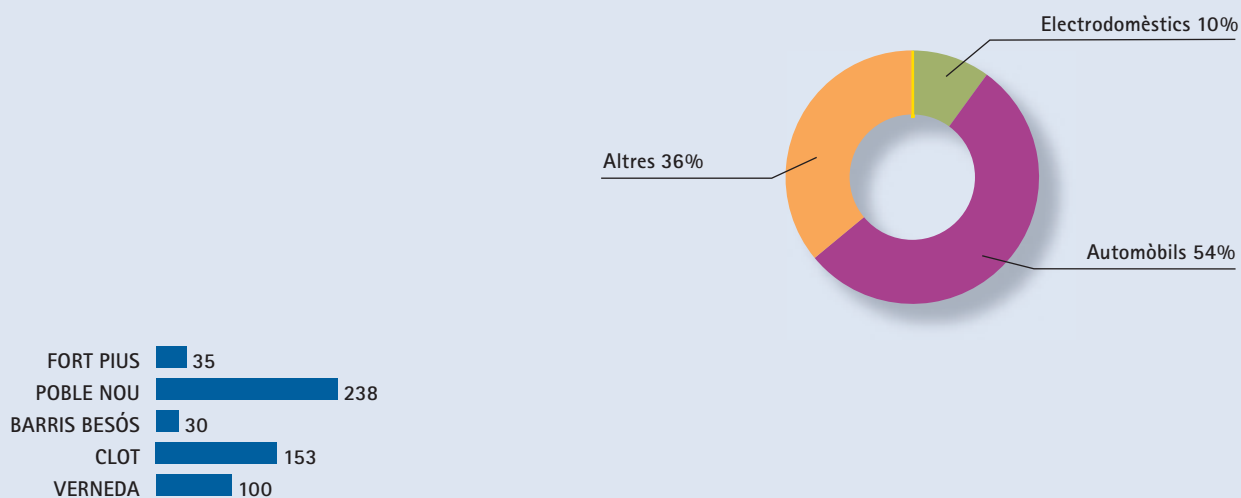
SANT MARTÍ

REPARACIONS

LLICÈNCIES DE SERVEIS

Barris	Electrodomèstics	Automòbils	Altres	Total
FORT PIUS	2	16	17	35
POBLE NOU	15	125	98	238
BARRIS BESÓS	4	12	14	30
CLOT	17	98	38	153
VERNEDA	16	49	35	100
Total Districte	54	300	202	556

Font: IAE 2003 Departament Estadística. Explotació Direcció Comerç i Consum

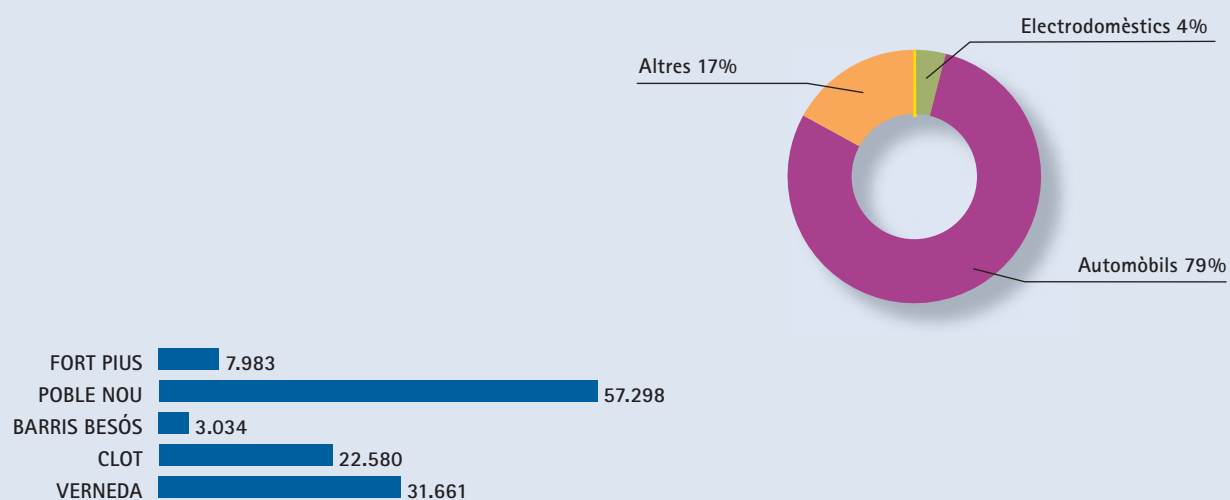


QUADRE 10.2.2.2 SANT MARTÍ REPARACIONS

DISTRIBUCIÓ SUPERFÍCIE (M²)

Barris	Electrodomèstics	Automòbils	Altres	Total
FORT PIUS	39	6.378	1.566	7.983
POBLE NOU	1.921	44.587	10.790	57.298
BARRIS BESÓS	88	2.413	533	3.034
CLOT	2.170	18.513	1.897	22.580
VERNEDA	482	25.377	5.802	31.661
Total Districte	4.700	97.268	20.588	122.556

Font: IAE 2003 Departament Estadística. Explotació Direcció Comerç i Consum



QUADRE 10.2.2.3

SANT MARTÍ

REPARACIONS

SUPERFÍCIE MITJANA (M²)

Barris	Electrodomèstics	Automòbils	Altres
FORT PIUS	19,5	399	92
POBLE NOU	128	357	110
BARRIS BESÒS	22	201	38
CLOT	128	189	50
VERNEDA	30	518	166
Total Districte	87	324	102

Font: IAE 2003 Departament Estadística. Explotació Direcció Comerç i Consum

QUADRE 10.2.3.1

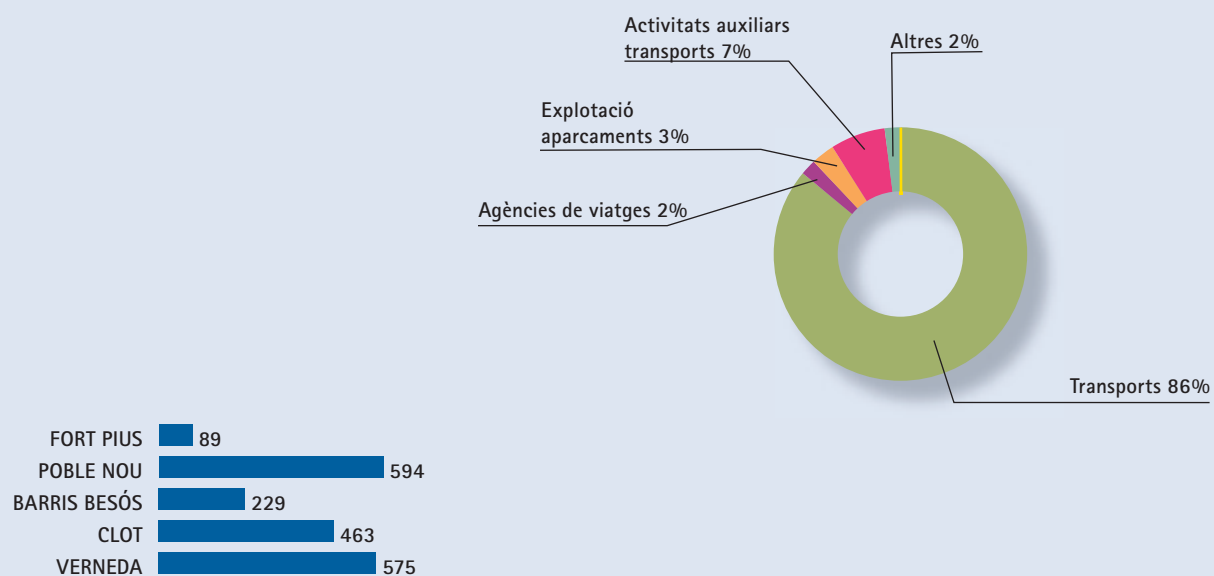
SANT MARTÍ

TRANSPORTS I COMUNICACIONS

LLICÈNCIES DE SERVEIS

Barris	Transports	Agències de viatges	Explotació aparcaments	Activitats auxiliars transports	Altres	Total
FORT PIUS	67	2	1	15	4	89
POBLE NOU	430	16	21	95	32	594
BARRIS BESÓS	214	2	1	10	2	229
CLOT	403	14	27	12	7	463
VERNEDA	556	4	7	7	1	575
Total Districte	1.670	38	57	139	46	1.950

Font: IAE 2003 Departament Estadística. Explotació Direcció Comerç i Consum



QUADRE 10.2.3.2

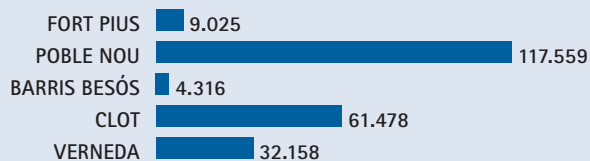
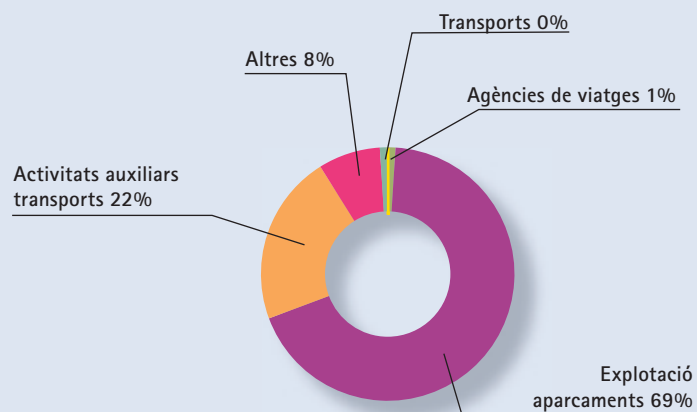
SANT MARTÍ

TRANSPORTS I COMUNICACIONS

DISTRIBUCIÓ SUPERFÍCIE (M²)

Barris	Transports	Agències de viatges	Explotació aparcaments	Activitats auxiliars transports	Altres	Total
FORT PIUS	0	49	2.805	1.543	4.628	9.025
POBLE NOU	0	1.094	63.287	42.162	11.016	117.559
BARRIS BESÓS	0	68	577	2.763	908	4.316
CLOT	0	1.320	58.339	494	1.325	61.478
VERNEDA	0	218	30.599	1.341	0	32.158
Total Districte	0	2.749	155.607	48.303	17.877	224.536

Font: IAE 2003 Departament Estadística. Explotació Direcció Comerç i Consum



QUADRE 10.2.3.3

SANT MARTÍ

TRANSPORTS I COMUNICACIONS

SUPERFÍCIE MITJANA (M²)

Barris	Transports	Agències de viatges	Explotació aparcaments	Activitats auxiliars transports	Altres
FORT PIUS	0	25	0	103	1.157
POBLE NOU	0	68	3.014	444	344
BARRIS BESÒS	0	34	0	0	454
CLOT	0	94	2.161	41	189
VERNEDA	0	55	0	0	0
Total Districte	0	72	2.730	348	389

Font: IAE 2003 Departament Estadística. Explotació Direcció Comerç i Consum

QUADRE 10.2.4.1

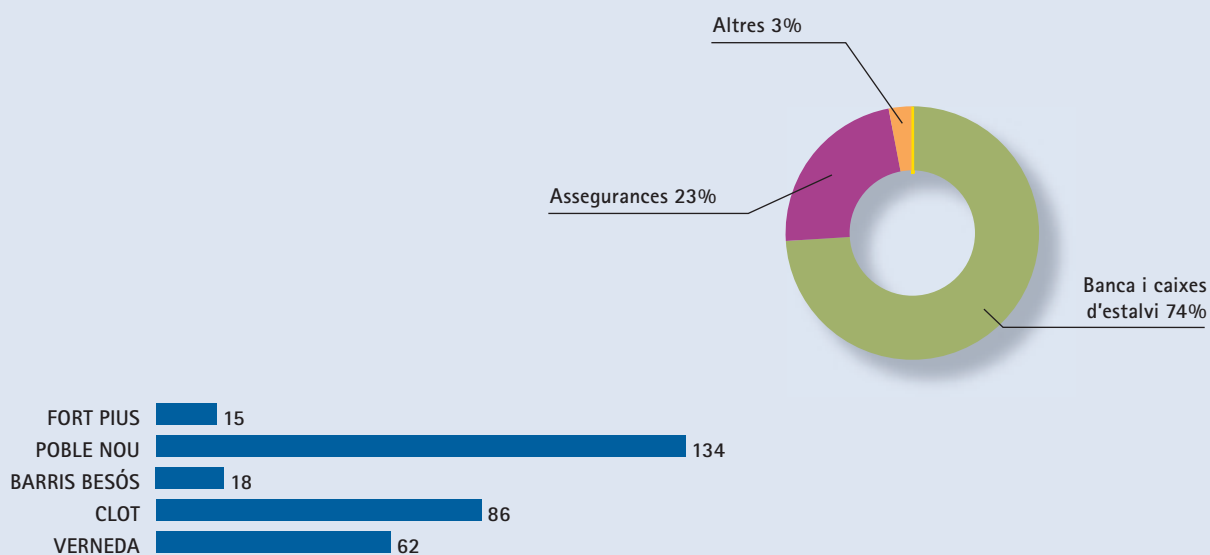
SANT MARTÍ

FINANCES I ASSEGURANCES

LLICÈNCIES DE SERVEIS

Barris	Banca i caixes d'estalvi	Assegurances	Altres	Total
FORT PIUS	9	6	0	15
POBLE NOU	95	34	5	134
BARRIS BESÓS	16	2	0	18
CLOT	66	18	2	86
VERNEDA	49	12	1	62
Total Districte	235	72	8	315

Font: IAE 2003 Departament Estadística. Explotació Direcció Comerç i Consum



QUADRE 10.2.4.2

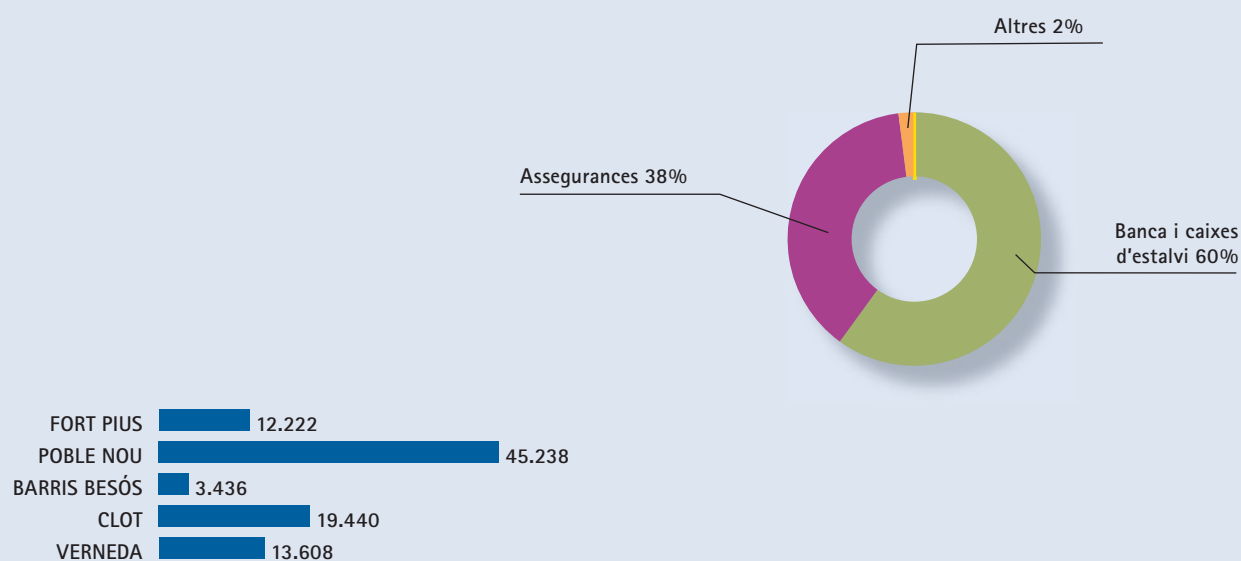
SANT MARTÍ

FINANCES I ASSEGURANCES

DISTRIBUCIÓ SUPERFÍCIE (M²)

Barris	Banca i caixes d'estalvi	Assegurances	Altres	Total
FORT PIUS	2.280	9.942	0	12.222
POBLE NOU	19.463	23.894	1.881	45.238
BARRIS BESÓS	3.353	83	0	3.436
CLOT	18.266	1.124	50	19.440
VERNEDA	13.140	443	25	13.608
Total Districte	56.502	35.486	1.956	93.944

Font: IAE 2003 Departament Estadística. Explotació Direcció Comerç i Consum



QUADRE 10.2.4.3

SANT MARTÍ

FINANCES I ASSEGURANCES

SUPERFÍCIE MITJANA (M²)

Barris	Banca i caixes d'estalvi	Assegurances	Altres
FORT PIUS	253	1.657	0
POBLE NOU	205	703	376
BARRIS BESÒS	210	42	0
CLOT	277	62	0
VERNEDA	268	37	0
Total Districte	240	493	245

Font: IAE 2003 Departament Estadística. Explotació Direcció Comerç i Consum

QUADRE 10.2.5.1

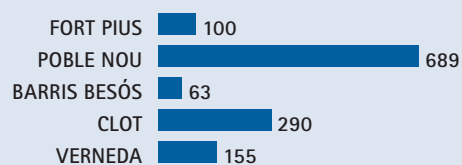
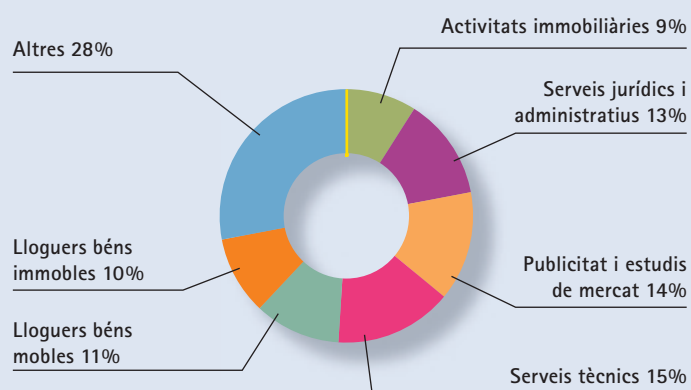
SANT MARTÍ

IMMOBILIÀRIES I SERVEIS

LLICÈNCIES DE SERVEIS

Barris	Activitats immobiliàries	Serveis jurídics i administratius	Publicitat i estudis de mercat	Serveis tècnics mobles	Lloguers béns immobles	Lloguers béns	Altres	Total
FORT PIUS	3	12	21	28	5	7	24	100
POBLE NOU	47	63	93	117	77	71	221	689
BARRIS BESÓS	7	8	6	7	8	8	19	63
CLOT	39	48	52	31	27	16	77	290
VERNEDA	24	32	13	7	24	24	31	155
Total Districte	120	163	185	190	141	126	372	1.297

Font: IAE 2003 Departament Estadística. Explotació Direcció Comerç i Consum



QUADRE 10.2.5.2


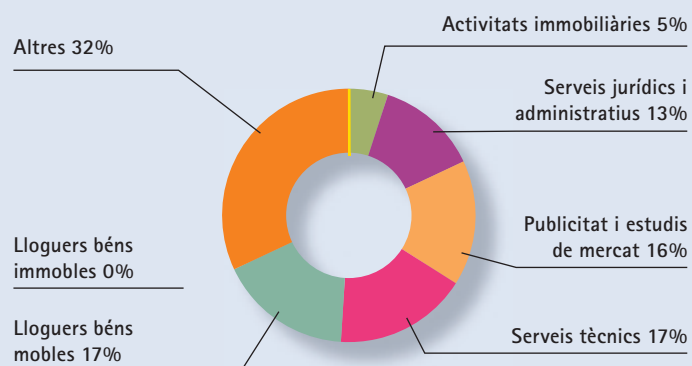
SANT MARTÍ

IMMOBILIÀRIES I SERVEIS

DISTRIBUCIÓ SUPERFÍCIE (M²)

Barris	Activitats immobiliàries	Serveis jurídics i administratius	Publicitat i estudis de mercat	Serveis tècnics mobles	Lloguers béns immobles	Lloguers béns	Altres	Total
FORT PIUS	218	1.226	1.223	2.337	386	0	3.545	8.935
POBLE NOU	2.480	12.320	16.196	18.515	19.646	0	32.492	101.649
BARRIS BESÓS	378	355	941	676	458	0	1.534	4.342
CLOT	2.131	2.706	3.229	2.635	1.562	0	2.740	15.003
VERNEDA	1.289	1.449	673	151	2.401	0	3.857	9.820
Total Districte	6.496	18.056	22.262	24.314	24.453	0	44.168	139.749

Font: IAE 2003 Departament Estadística. Explotació Direcció Comerç i Consum



QUADRE 10.2.5.3

SANT MARTÍ

IMMOBILIÀRIES I SERVEIS

SUPERFÍCIE MITJANA (M2)

Barris	Activitats immobiliàries	Serveis jurídics i administratius	Publicitat i estudis de mercat	Serveis tècnics mobles	Lloguers béns immobles	Lloguers béns	Altres
FORT PIUS	73	102	58	83	77	0	148
POBLE NOU	53	196	174	158	255	0	147
BARRIS BESÒS	54	44	157	97	57	0	81
CLOT	55	56	62	85	58	0	36
VERNEDA	54	45	52	22	100	0	124
Total Districte	54	111	120	128	173	0	119

Font: IAE 2003 Departament Estadística. Explotació Direcció Comerç i Consum

QUADRE 10.2.6.1

SANT MARTÍ


MANTENIMENT, NETEJA I PROTECCIÓ

LLICÈNCIES DE SERVEIS

Barris **Manteniment, neteja i protecció**

FORT PIUS	5
POBLE NOU	32
BARRIS BESÓS	3
CLOT	26
VERNEDA	23
Total Districte	89

Font: IAE 2003 Departament Estadística. Explotació Direcció Comerç i Consum



QUADRE 10.2.6.2

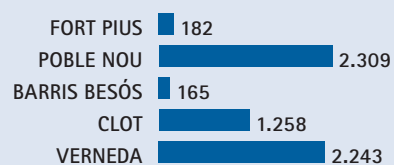
SANT MARTÍ

MANTENIMENT, NETEJA I PROTECCIÓ

DISTRIBUCIÓ SUPERFÍCIE (M²)Barris **Manteniment, neteja i protecció**

FORT PIUS	182
POBLE NOU	2.309
BARRIS BESÓS	165
CLOT	1.258
VERNEDA	2.243
Total Districte	6.157

Font: IAE 2003 Departament Estadística. Explotació Direcció Comerç i Consum



QUADRE 10.2.6.3

SANT MARTÍ

MANTENIMENT, NETEJA I PROTECCIÓ

SUPERFÍCIE MITJANA (M²)

Barris	Manteniment, neteja i protecció
FORT PIUS	36
POBLE NOU	72
BARRIS BESÒS	55
CLOT	48
VERNEDA	98
Total Districte	69

Font: IAE 2003 Departament Estadística. Explotació Direcció Comerç i Consum

QUADRE 10.2.7.1

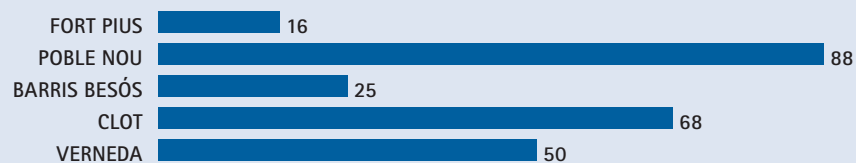
SANT MARTÍ

ENSENYAMENT

LLICÈNCIES DE SERVEIS

Barris	Ensenyament
FORT PIUS	16
POBLE NOU	88
BARRIS BESÓS	25
CLOT	68
VERNEDA	50
Total Districte	247

Font: IAE 2003 Departament Estadística. Explotació Direcció Comerç i Consum



QUADRE 10.2.7.2

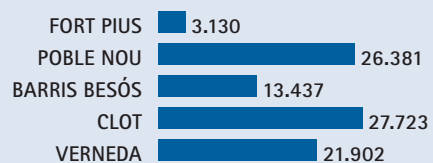
SANT MARTÍ

ENSENYAMENT

DISTRIBUCIÓ SUPERFÍCIE (M²)

Barris	Ensenyament
FORT PIUS	3.130
POBLE NOU	26.381
BARRIS BESÓS	13.437
CLOT	27.723
VERNEDA	21.902
Total Districte	92.573

Font: IAE 2003 Departament Estadística. Explotació Direcció Comerç i Consum



QUADRE 10.2.7.3

SANT MARTÍ

ENSENYAMENT

SUPERFÍCIE MITJANA (M²)

Barris	Ensenyament
FORT PIUS	196
POBLE NOU	300
BARRIS BESÓS	537
CLOT	408
VERNEDA	438
Total Districte	375

Font: IAE 2003 Departament Estadística. Explotació Direcció Comerç i Consum

QUADRE 10.2.8.1

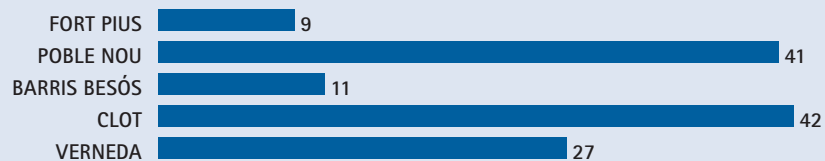
SANT MARTÍ

SANITAT I ASSISTÈNCIA

LLICÈNCIES DE SERVEIS

Barris	Sanitat i assistència
FORT PIUS	9
POBLE NOU	41
BARRIS BESÓS	11
CLOT	42
VERNEDA	27
Total Districte	130

Font: IAE 2003 Departament Estadística. Explotació Direcció Comerç i Consum



QUADRE 10.2.8.2

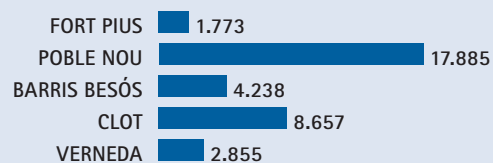
SANT MARTÍ

SANITAT I ASSISTÈNCIA

DISTRIBUCIÓ SUPERFÍCIE (M²)

Barris	Sanitat i assistència
FORT PIUS	1.773
POBLE NOU	17.885
BARRIS BESÓS	4.238
CLOT	8.657
VERNEDA	2.855
Total Districte	35.408

Font: IAE 2003 Departament Estadística. Explotació Direcció Comerç i Consum



QUADRE 10.2.8.3

SANT MARTÍ

SANITAT I ASSISTÈNCIA

SUPERFÍCIE MITJANA (M²)

Barris	Sanitat i assistència
FORT PIUS	197
POBLE NOU	436
BARRIS BESÒS	385
CLOT	206
VERNEDA	106
Total Districte	272

Font: IAE 2003 Departament Estadística. Explotació Direcció Comerç i Consum

QUADRE 10.2.9.1

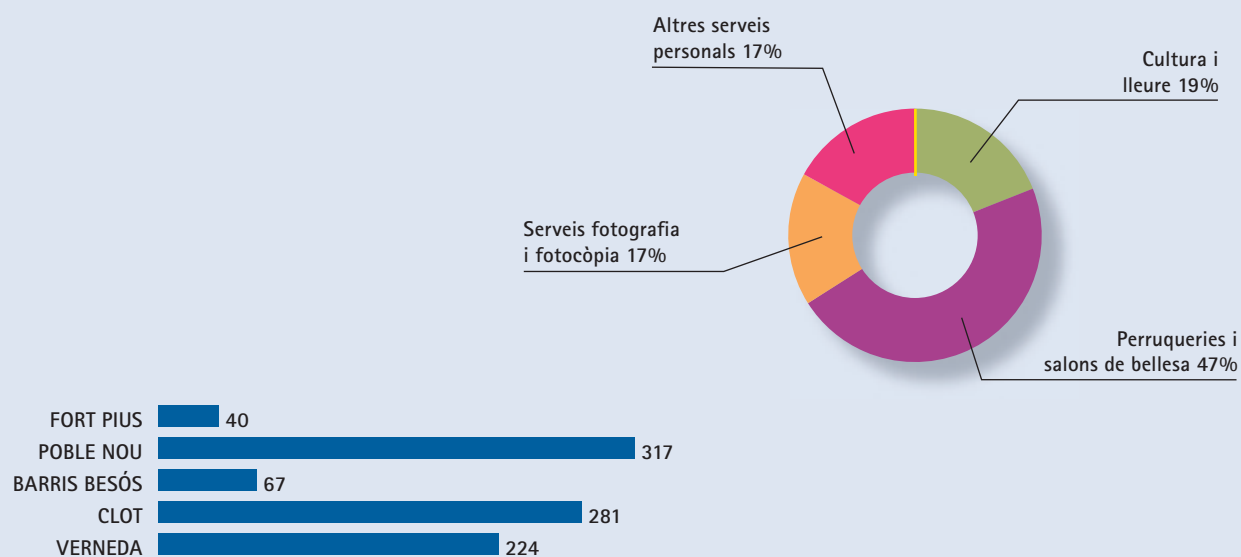
SANT MARTÍ

ALTRES SERVEIS CULTURALS I PERSONALS

LLICÈNCIES DE SERVEIS

Barris	Cultura i lleure	Perruqueries i salons de bellesa	Serveis fotografia i fotocòpia	Altres serveis personals	Total
FORT PIUS	7	14	10	9	40
POBLE NOU	82	113	63	59	317
BARRIS BESÓS	11	37	9	10	67
CLOT	46	149	45	41	281
VERNEDA	34	124	28	38	224
Total Districte	180	437	155	157	929

Font: IAE 2003 Departament Estadística. Explotació Direcció Comerç i Consum



QUADRE 10.2.9.2

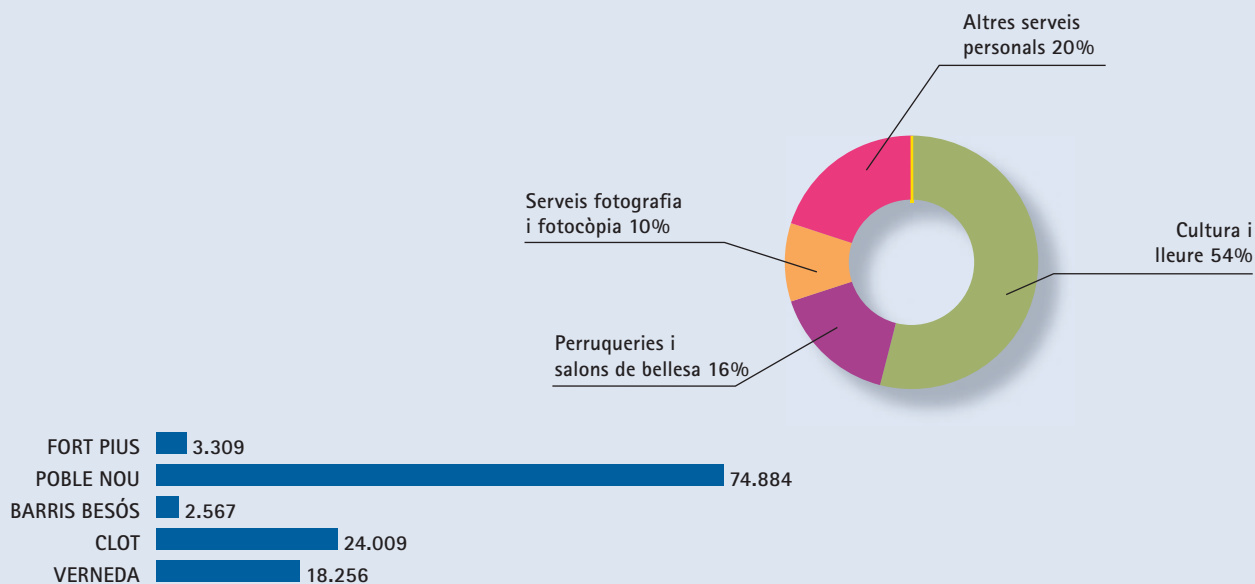
SANT MARTÍ

ALTRES SERVEIS CULTURALS I PERSONALS

DISTRIBUCIÓ SUPERFÍCIE (M²)

Barris	Cultura i lleure	Perruqueries i salons de bellesa	Serveis fotografia i fotocòpia	Altres serveis personals	Total
FORT PIUS	287	758	1.945	319	3.309
POBLE NOU	45.215	5.560	5.130	18.979	74.884
BARRIS BESÓS	458	1.286	423	400	2.567
CLOT	12.002	7.417	2.602	1.988	24.009
VERNEDA	9.770	4.278	1.710	2.498	18.256
Total Districte	67.732	19.299	11.810	24.184	123.025

Font: IAE 2003 Departament Estadística. Explotació Direcció Comerç i Consum



QUADRE 10.2.9.3

SANT MARTÍ

ALTRES SERVEIS CULTURALS I PERSONALS

SUPERFÍCIE MITJANA (M²)

Barris	Cultura i lleure	Perruqueries i salons de bellesa	Serveis fotografia i fotocòpia	Altres serveis personals
FORT PIUS	41	54	195	35
POBLE NOU	551	49	81	322
BARRIS BESÒS	42	35	47	40
CLOT	261	50	58	48
VERNEDA	287	35	61	66
Total Districte	376	44	76	154

Font: IAE 2003 Departament Estadística. Explotació Direcció Comerç i Consum



INFORME COMERÇ 2003

SANTS
MONTJUÏC

MINORISTA

SERVEIS

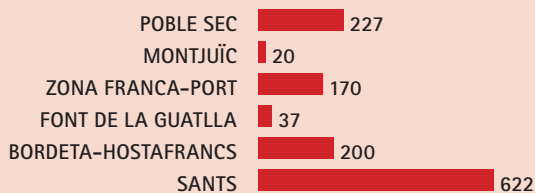
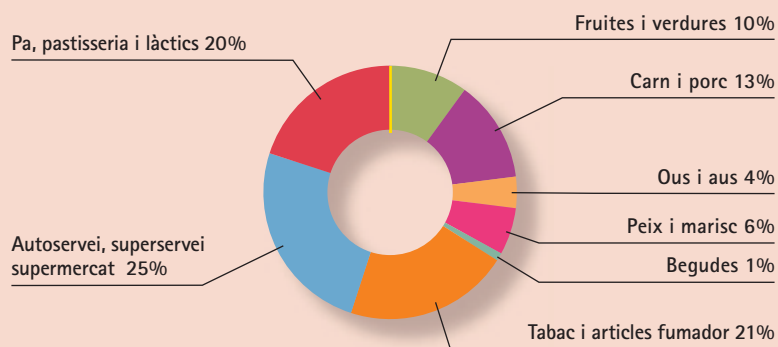
QUADRE 3.1.1.1

SANTS-MONTJUÏC ALIMENTACIÓ

LLICÈNCIES DE COMERÇ MINORISTA

Barris	Fruites i verdures	Carn i porc	Ous i aus	Peix i marisc	Begudes	Tabac i articles fumador	Autoservei, superservei, supermercat	Pa, patisserie i làctics	Total
POBLE SEC	15	32	7	8	4	40	74	47	227
MONTJUÏC	0	3	1	0	1	6	7	2	20
ZONA FRANCA-PORT	14	24	4	15	0	34	39	40	170
FONT DE LA GUATLLA	4	5	0	1	0	8	13	6	37
BORDETA-HOSTAFRANCS	23	35	10	19	0	32	51	30	200
SANTS	70	72	24	38	8	145	136	129	622
Total Districte	126	171	46	81	13	265	320	254	1.276

Font: IAE 2003 Departament Estadística. Explotació Direcció Comerç i Consum



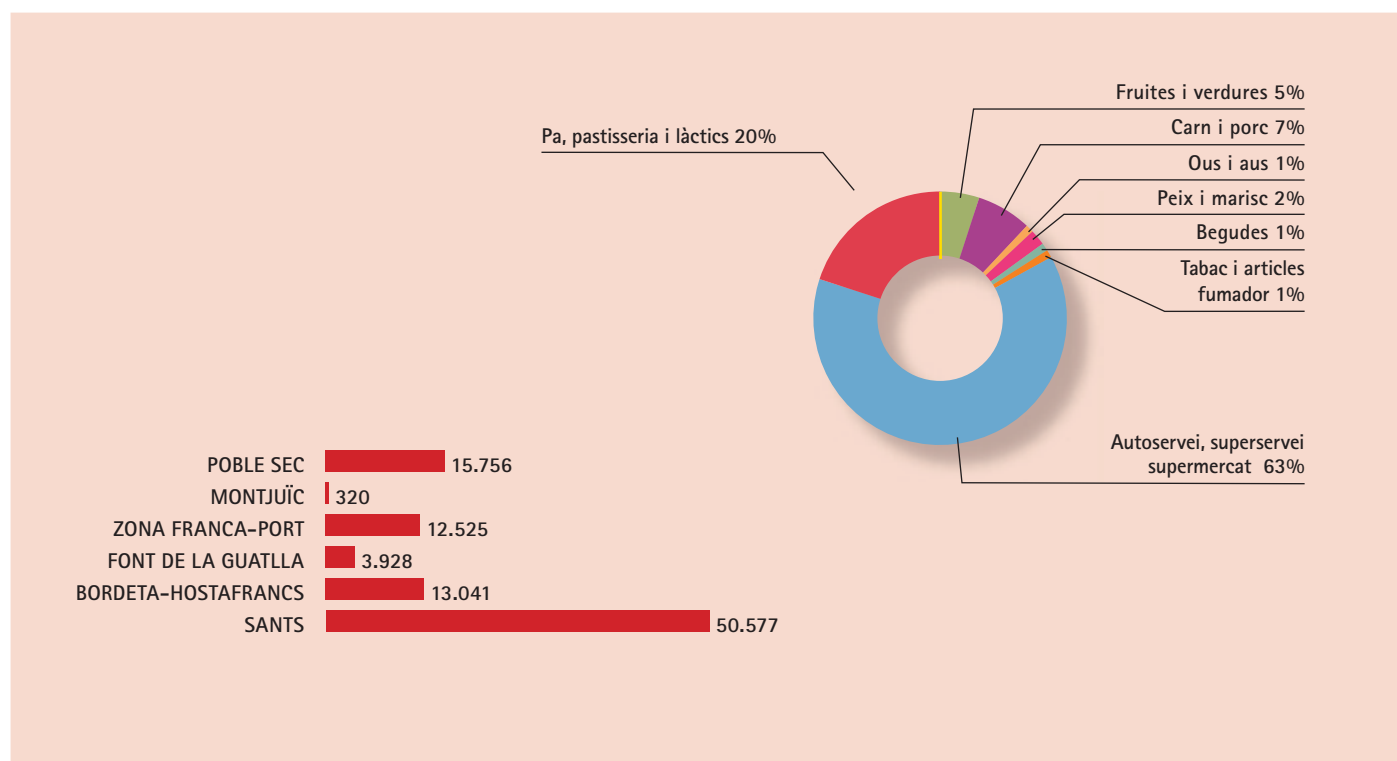
QUADRE 3.1.1.2

SANTS-MONTJUÏC ALIMENTACIÓ

DISTRIBUCIÓ SUPERFÍCIE (M²)

Barris	Fruites i verdures	Carn i porc	Ous i aus	Peix i marisc	Begudes	Tabac i articles fumador	Autoservei, superservei, supermercat	Pa, patisserie i làctics	Total
POBLE SEC	880	1.900	163	274	279	139	8.463	3.667	15.765
MONTJUÏC	0	86	9	0	15	27	175	8	320
ZONA FRANCA-PORT	650	1.930	64	405	0	205	7.398	1.873	12.525
FONT DE LA GUATLLA	200	242	0	45	0	118	2.525	798	3.928
BORDETA-HOSTAFRANCS	376	876	84	318	0	137	8.413	2.837	13.041
SANTS	2.752	2.026	250	558	607	375	34.195	9.814	50.577
Total Districte	4.858	7.060	570	1.600	901	1.001	61.169	18.997	96.156

Font: IAE 2003 Departament Estadística. Explotació Direcció Comerç i Consum



QUADRE 3.1.1.3

SANTS-MONTJUÏC ALIMENTACIÓ

SUPERFÍCIE MITJANA (M²)

Barris	Fruites i	Carn i porc verdures	Ous i aus	Peix i marisc	Begudes	Tabac i articles fumador	Autoservei, superservei, supermercat	Pa, patisserie i làctics
POBLE SEC	59	59	23	34	70	3	114	78
MONTJUÏC	0	29	9	0	0	5	25	4
ZONA FRANCA-PORT	46	80	16	27	0	6	190	47
FONT DE LA GUATLLA	50	48	0	45	0	15	194	133
BORDETA-HOSTAFRANCS	16	25	8	17	0	4	165	95
SANTS	39	28	10	15	76	3	251	76
Total Districte	39	41	12	20	69	4	191	75

Font: IAE 2003 Departament Estadística. Explotació Direcció Comerç i Consum

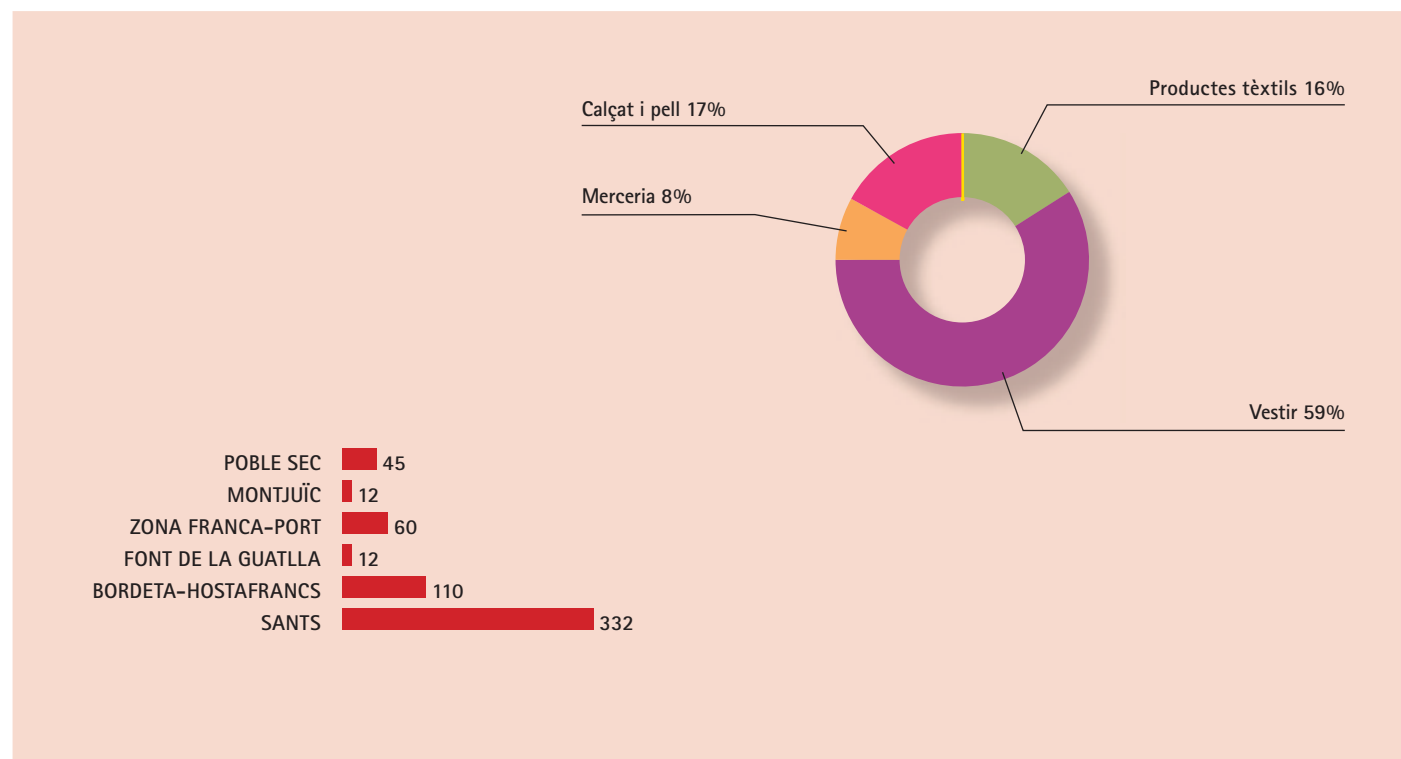
QUADRE 3.1.2.1

SANTS-MONTJUÏC TÈXIL,CALÇAT I PELL

LLICÈNCIES DE COMERÇ MINORISTA

Barris	Productes tèxtils	Vestir	Merceria	Calçat i pell	Total
POBLE SEC	16	13	10	6	45
MONTJUÏC	6	4	2	0	12
ZONA FRANCA-PORT	11	36	5	8	60
FONT DE LA GUATLLA	3	8	1	0	12
BORDETA-HOSTALFRANCS	17	72	9	12	110
SANTS	38	200	21	73	332
Total Districte	91	333	48	99	571

Font: IAE 2003 Departament Estadística. Explotació Direcció Comerç i Consum



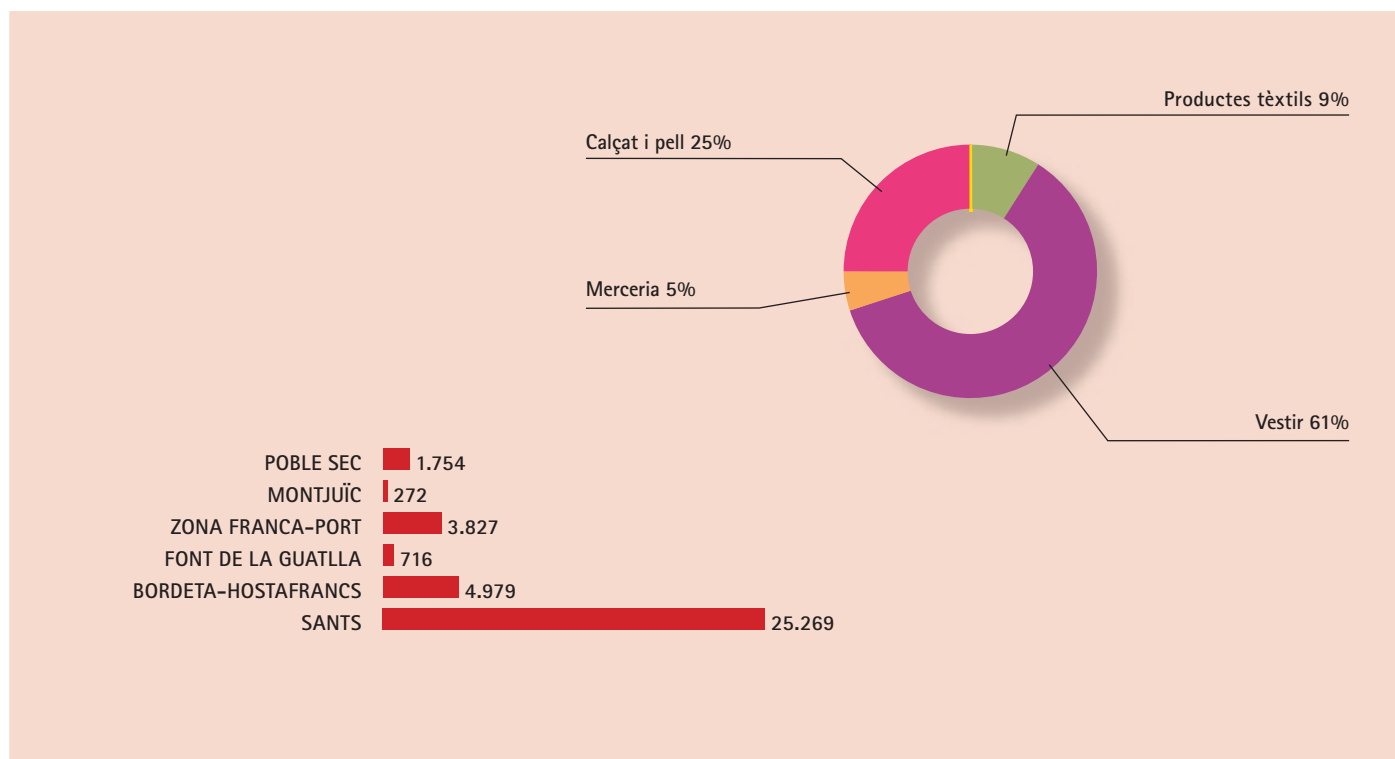
QUADRE 3.1.2.2

SANTS-MONTJUÏC TÈXIL,CALÇAT I PELL

DISTRIBUCIÓ SUPERFÍCIE (M²)

Barris	Productes tèxtils	Vestir	Merceria	Calçat i pell	Total
POBLE SEC	558	613	300	283	1.754
MONTJUÏC	105	144	23	0	272
ZONA FRANCA-PORT	304	2.228	169	1.126	3.827
FONT DE LA GUATLLA	230	477	9	0	716
BORDETA-HOSTALFRANCS	163	3.860	165	791	4.979
SANTS	2.078	15.019	1.048	7.124	25.269
Total Districte	3.438	22.341	1.714	9.324	36.817

Font: IAE 2003 Departament Estadística. Explotació Direcció Comerç i Consum



QUADRE **3.1.2.3****SANTS-MONTJUÏC TÈXTIL,CALÇAT I PELL****SUPERFÍCIE MITJANA (M²)**

Barris	Productes tèxtils	Vestir	Merceria	Calçat i pell
POBLE SEC	35	47	30	47
MONTJUÏC	18	36	12	0
ZONA FRANCA-PORT	28	62	34	141
FONT DE LA GUATLLA	77	60	9	0
BORDETA-HOSTALFRANCS	10	54	18	66
SANTS	55	75	50	98
Total Districte	38	67	36	94

Font: IAE 2003 Departament Estadística. Explotació Direcció Comerç i Consum

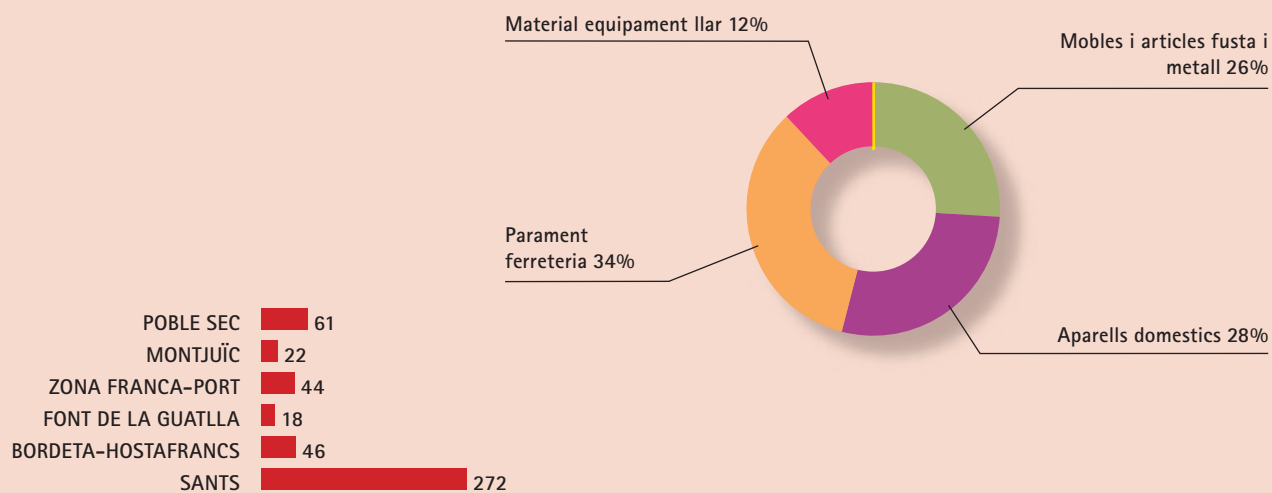
QUADRE 3.1.3.1

SANTS-MONTJUÏC | PARAMENT DE LA LLAR

LLICÈNCIES DE COMERÇ MINORISTA

Barris	Mobles i articles fusta i metall	Aparells domèstics	Parament ferreteria	Material equipament llar	Total
POBLE SEC	16	13	24	8	61
MONTJUÏC	2	2	16	2	22
ZONA FRANCA-PORT	16	7	17	4	44
FONT DE LA GUATLLA	1	3	8	6	18
BORDETA-HOSTALFRANCS	13	11	17	5	46
SANTS	73	93	75	31	272
Total Districte	121	129	157	56	463

Font: IAE 2003 Departament Estadística. Explotació Direcció Comerç i Consum



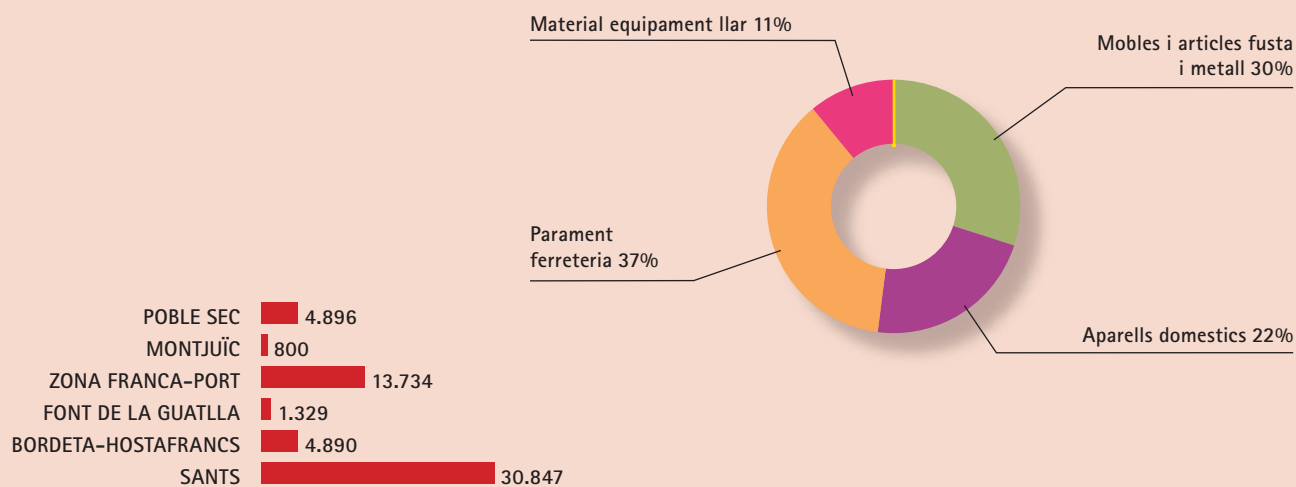
QUADRE 3.1.3.2

SANTS-MONTJUÏC PARAMENT DE LA LLAR

DISTRIBUCIÓ SUPERFÍCIE (M²)

Barris	Mobles i articles fusta i metall	Aparells domèstics	Parament ferreteria	Material equipament llar	Total
POBLE SEC	2.000	606	1.607	683	4.896
MONTJUÏC	52	120	515	113	800
ZONA FRANCA-PORT	2.171	1.296	9.516	751	13.734
FONT DE LA GUATLLA	70	176	704	379	1.329
BORDETA-HOSTALFRANCS	1.700	915	1.556	719	4.890
SANTS	11.126	9.488	6.837	3.396	30.847
Total Districte	17.119	12.601	20.735	6.041	56.496

Font: IAE 2003 Departament Estadística. Explotació Direcció Comerç i Consum



QUADRE **3.1.3.3****SANTS-MONTJUÏC** | **PARAMENT DE LA LLAR****SUPERFÍCIE MITJANA (M²)**

Barris	Mobles i articles fusta i metall	Aparells domestics	Parament ferreteria	Material equipament llar
POBLE SEC	125	47	67	85
MONTJUÏC	26	60	32	57
ZONA FRANCA-PORT	136	185	560	188
FONT DE LA GUATLLA	70	59	88	63
BORDETA-HOSTALFRANCS	131	83	92	144
SANTS	152	102	91	110
Total Districte	141	98	132	108

Font: IAE 2003 Departament Estadística. Explotació Direcció Comerç i Consum

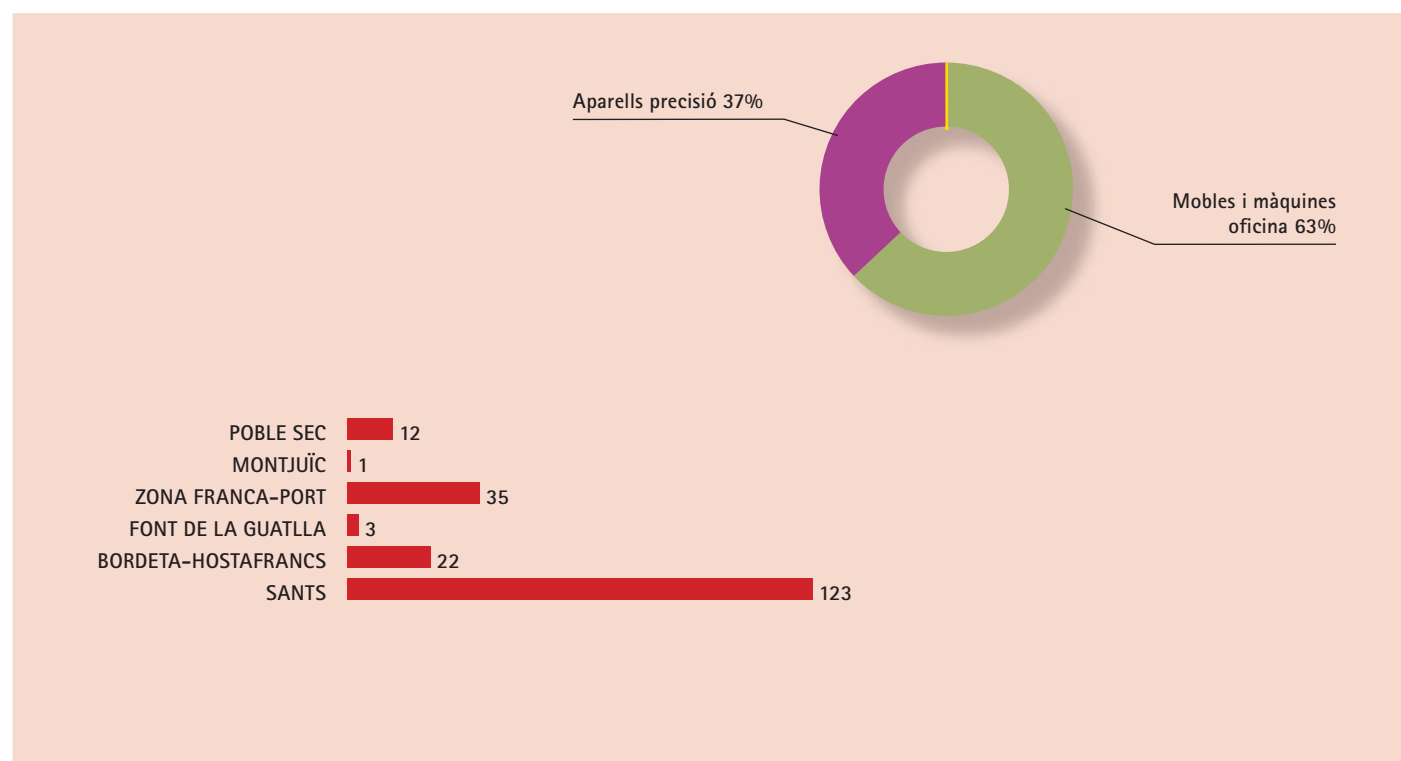
QUADRE 3.1.4.1

SANTS-MONTJUÏC OFICINA I MECÀNICA de PRECISIÓ

LLICÈNCIES DE COMERÇ MINORISTA

Barris	Mobles i màquines oficina	Aparells precisió	Total
POBLE SEC	8	4	12
MONTJUÏC	0	1	1
ZONA FRANCA-PORT	27	8	35
FONT DE LA GUATLLA	2	1	3
BORDETA-HOSTAFRANCS	16	6	22
SANTS	71	52	123
Total Districte	124	72	196

Font: IAE 2003 Departament Estadística. Explotació Direcció Comerç i Consum



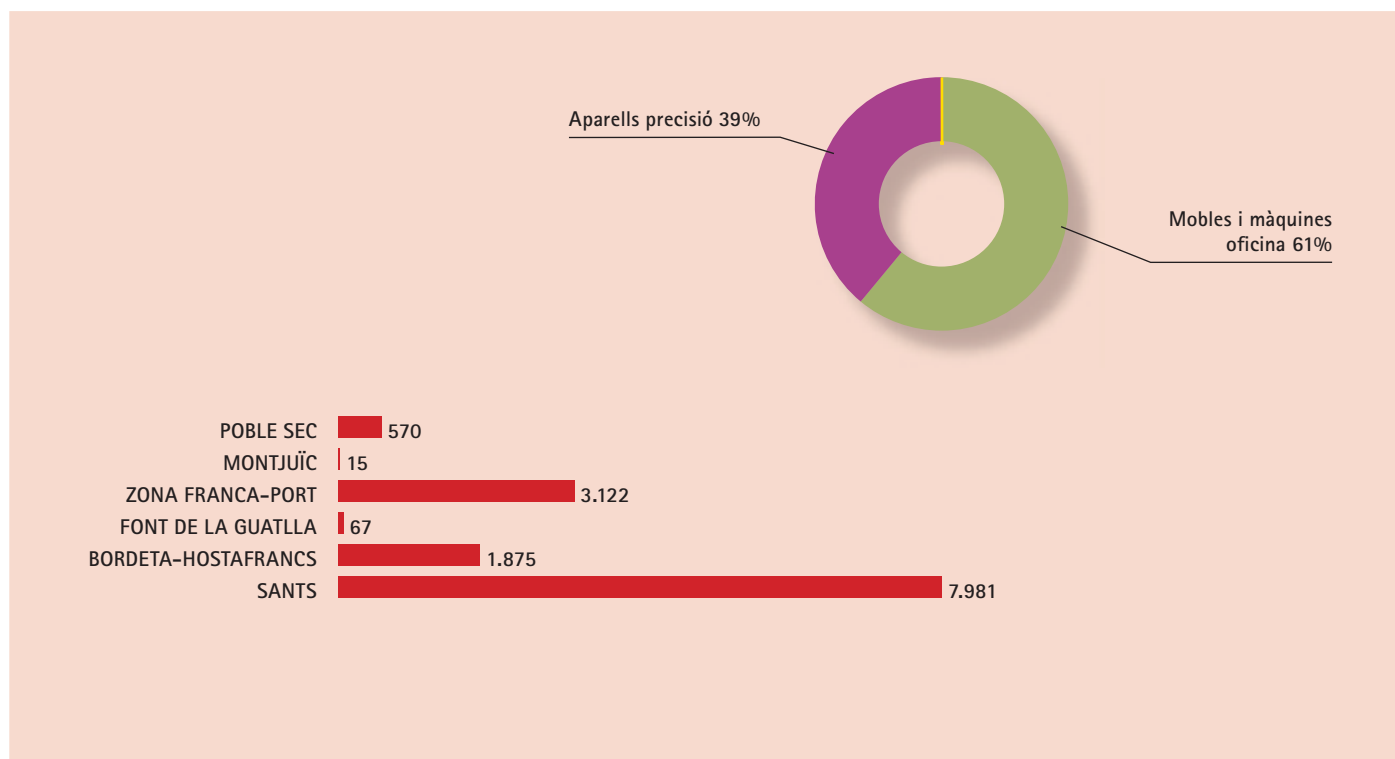
QUADRE 3.1.4.2

SANTS-MONTJUÏC OFICINA I MECÀNICA de PRECISIÓ

DISTRIBUCIÓ SUPERFÍCIE (M²)

Barris	Mobles i màquines oficina	Aparells precisió	Total
POBLE SEC	471	99	570
MONTJUÏC	0	15	15
ZONA FRANCA-PORT	2.495	627	3.122
FONT DE LA GUATLLA	39	28	67
BORDETA-HOSTAFRANCS	1.366	509	1.875
SANTS	4.009	3.972	7.981
Total Districte	8.380	5.250	13.630

Font: IAE 2003 Departament Estadística. Explotació Direcció Comerç i Consum



QUADRE **3.1.4.3****SANTS-MONTJUÏC** OFICINA I MECÀNICA de PRECISIÓ**SUPERFÍCIE MITJANA (M²)**

Barris	Mobles i màquines oficina	Aparells precisió
POBLE SEC	59	25
MONTJUÏC	0	15
ZONA FRANCA-PORT	92	78
FONT DE LA GUATLLA	20	28
BORDETA-HOSTAFRANCS	85	85
SANTS	56	76
Total Districte	68	73

Font: IAE 2003 Departament Estadística. Explotació Direcció Comerç i Consum

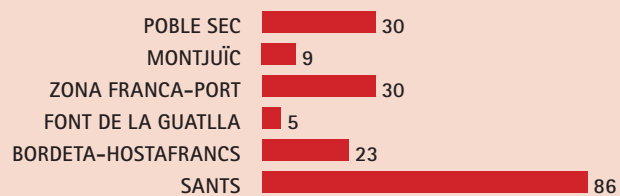
QUADRE 3.1.5.1

SANTS-MONTJUÏC LLIBRES, DIARIS I REVISTES

LLICÈNCIES DE COMERÇ MINORISTA

Barris	Llibres i diaris
POBLE SEC	30
MONTJUÏC	9
ZONA FRANCA-PORT	30
FONT DE LA GUATLLA	5
BORDETA-HOSTAFRANCS	23
SANTS	86
Total Districte	183

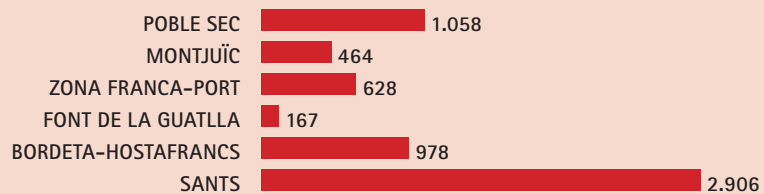
Font: IAE 2003 Departament Estadística. Explotació Direcció Comerç i Consum



QUADRE **3.1.5.2****SANTS-MONTJUÏC** LLIBRES, DIARIS I REVISTES**DISTRIBUCIÓ SUPERFÍCIE (M²)**

Barris	Llibres i diaris
POBLE SEC	1.058
MONTJUÏC	464
ZONA FRANCA-PORT	628
FONT DE LA GUATLLA	167
BORDETA-HOSTAFRANCS	978
SANTS	2.906
Total Districte	6.201

Font: IAE 2003 Departament Estadística. Explotació Direcció Comerç i Consum



QUADRE **3.1.5.3****SANTS-MONTJUÏC** LLIBRES, DIARIS I REVISTES**SUPERFÍCIE MITJANA (M²)**

Barris	Llibres i diaris
POBLE SEC	35
MONTJUÏC	52
ZONA FRANCA-PORT	21
FONT DE LA GUATLLA	33
BORDETA-HOSTAFRANCS	43
SANTS	34
Total Districte	34

Font: IAE 2003 Departament Estadística. Explotació Direcció Comerç i Consum

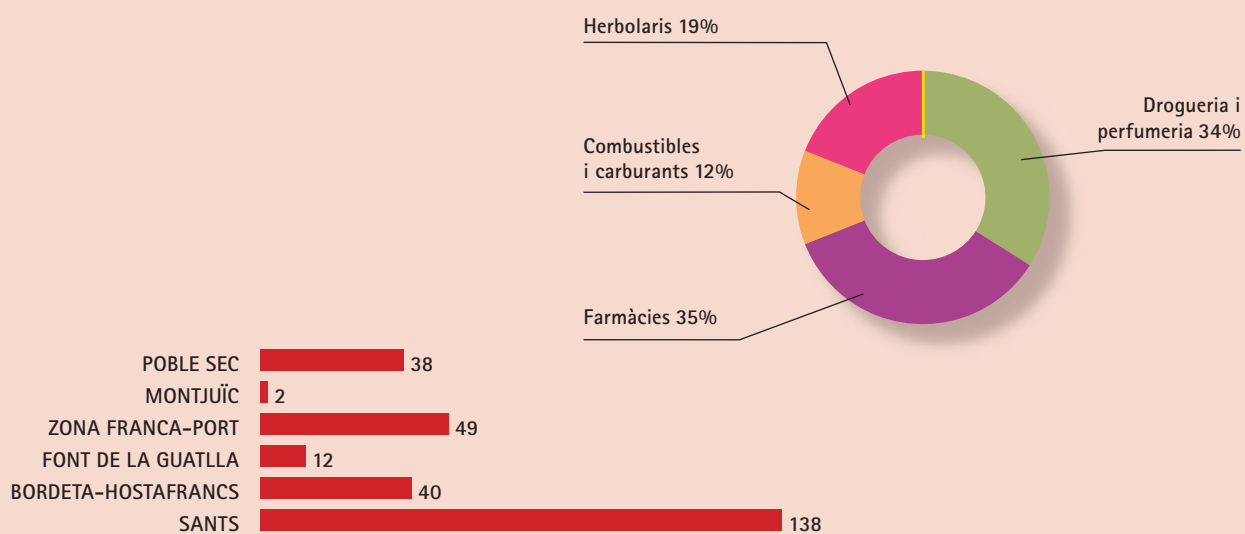
QUADRE 3.1.6.1

SANTS-MONTJUÏC PRODUCTES QUÍMICS I FARMACÈUTICS

LLICÈNCIES DE COMERÇ MINORISTA

Barris	Drogueria i perfumeria	Farmàcies	Combustibles i carburants	Herbolaris	Total
POBLE SEC	10	15	3	10	38
MONTJUÏC	1	0	1	0	2
ZONA FRANCA-PORT	8	17	20	4	49
FONT DE LA GUATLLA	6	5	0	1	12
BORDETA-HOSTAFRANCS	19	12	2	7	40
SANTS	50	50	7	31	138
Total Districte	94	99	33	53	279

Font: IAE 2003 Departament Estadística. Explotació Direcció Comerç i Consum



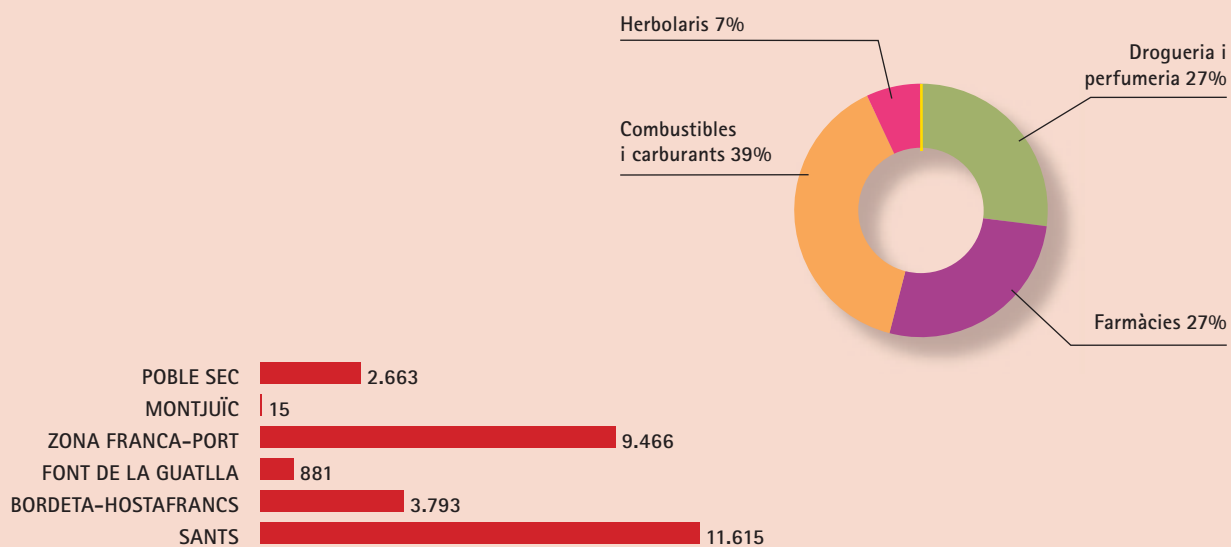
QUADRE 3.1.6.2

SANTS-MONTJUÏC PRODUCTES QUÍMICS I FARMACÈUTICS

DISTRIBUCIÓ SUPERFÍCIE (M²)

Barris	Drogueria i perfumeria	Farmàcies	Combustibles i carburants	Herbolaris	Total
POBLE SEC	595	1.049	738	281	2.663
MONTJUÏC	12	0	3	0	15
ZONA FRANCA-PORT	659	1.275	7.366	166	9.466
FONT DE LA GUATLLA	564	252	0	65	881
BORDETA-HOSTAFRANCS	1.700	1.038	850	205	3.793
SANTS	4.032	4.072	2.163	1.348	11.615
Total Districte	7.562	7.686	11.120	2.065	28.433

Font: IAE 2003 Departament Estadística. Explotació Direcció Comerç i Consum



QUADRE **3.1.6.3****SANTS-MONTJUÏC** PRODUCTES QUÍMICS I FARMACÈUTICS**SUPERFÍCIE MITJANA (M²)**

Barris	Drogueria i perfumeria	Farmàcies	Combustibles i carburants	Herbolaris
POBLE SEC	60	70	246	28
MONTJUÏC	12	0	3	0
ZONA FRANCA-PORT	82	75	368	42
FONT DE LA GUATLLA	94	50	0	65
BORDETA-HOSTAFRANCS	89	87	425	29
SANTS	81	81	309	43
Total Districte	80	78	337	39

Font: IAE 2003 Departament Estadística. Explotació Direcció Comerç i Consum

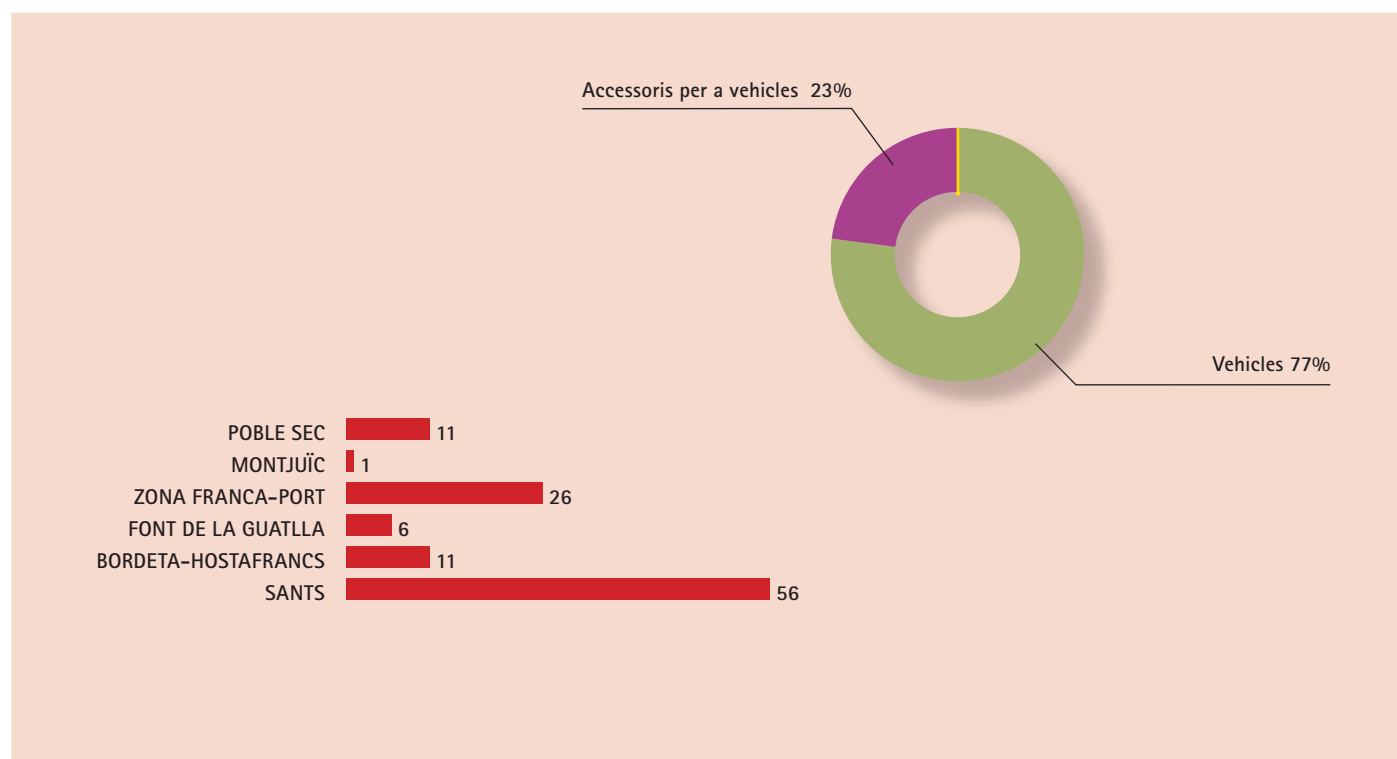
QUADRE 3.1.7.1

SANTS-MONTJUÏC MATERIAL TRANSPORT

LLICÈNCIES DE COMERÇ MINORISTA

Barris	Vehicles	Accessoris per a vehicles	Total
POBLE SEC	8	3	11
MONTJUÏC	1	0	1
ZONA FRANCA-PORT	18	8	26
FONT DE LA GUATLLA	4	2	6
BORDETA-HOSTAFRANCS	8	3	11
SANTS	46	10	56
Total Districte	85	26	111

Font: IAE 2003 Departament Estadística. Explotació Direcció Comerç i Consum



QUADRE 3.1.7.2

SANTS-MONTJUÏC

MATERIAL TRANSPORT

DISTRIBUCIÓ SUPERFÍCIE (M²)

Barris	Vehicles	Accessoris per a vehicles	Total
POBLE SEC	618	504	1.122
MONTJUÏC	175	0	175
ZONA FRANCA-PORT	13.763	782	14.545
FONT DE LA GUATLLA	1.269	56	1.325
BORDETA-HOSTAFRANCS	636	368	1.004
SANTS	7.826	858	8.684
Total Districte	24.287	2.568	26.855

Font: IAE 2003 Departament Estadística. Explotació Direcció Comerç i Consum



QUADRE 3.1.7.3

SANTS-MONTJUÏC MATERIAL TRANSPORT

SUPERFÍCIE MITJANA (M²)

Barris	Vehicles	Accessoris per a vehicles
POBLE SEC	77	168
MONTJUÏC	175	0
ZONA FRANCA-PORT	765	98
FONT DE LA GUATLLA	317	28
BORDETA-HOSTAFRANCS	80	123
SANTS	170	86
Total Districte	286	99

Font: IAE 2003 Departament Estadística. Explotació Direcció Comerç i Consum

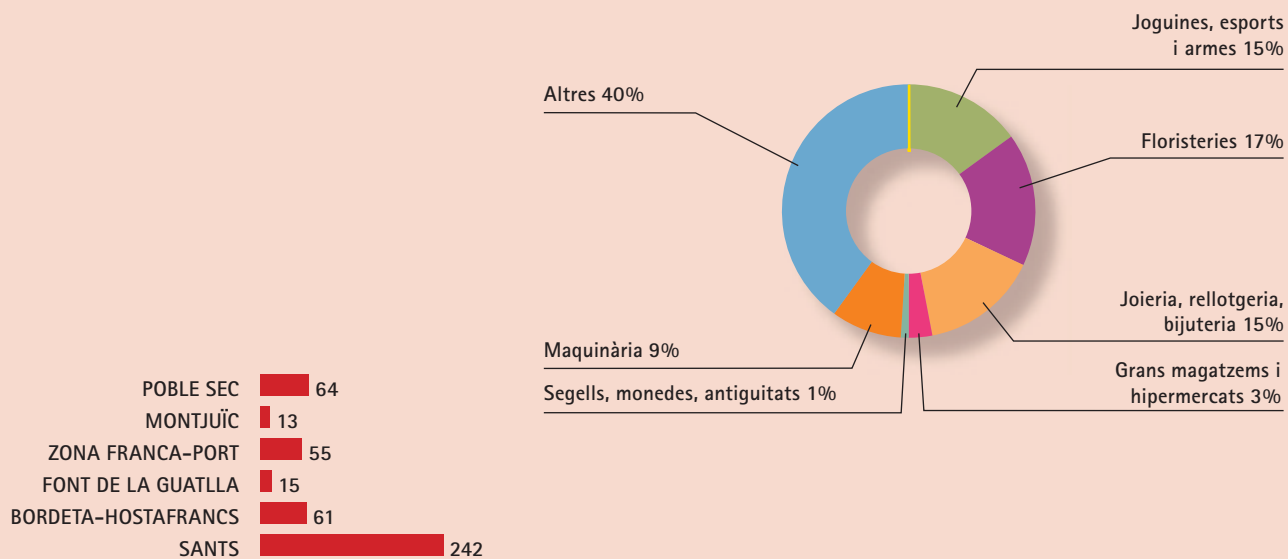
QUADRE 3.1.8.1

SANTS-MONTJUÏC ALTRES

LLICÈNCIES DE COMERÇ MINORISTA

Barris	Joguines, esports i armes	Floristeries	Joieria, rellotgeria, bijuteria	Grans magatzems i hipermercats	Segells, monedes, antiguitats	Maquinària	Altres	Total
POBLE SEC	7	9	7	1	1	4	35	64
MONTJUÏC	6	1	1	0	0	1	4	13
ZONA FRANCA-PORT	7	9	7	5	0	3	24	55
FONT DE LA GUATLLA	3	4	0	0	0	1	7	15
BORDETA-HOSTAFRANCS	8	9	10	1	0	7	26	61
SANTS	36	43	42	5	4	26	86	242
Total Districte	67	75	67	12	5	42	182	450

Font: IAE 2003 Departament Estadística. Explotació Direcció Comerç i Consum



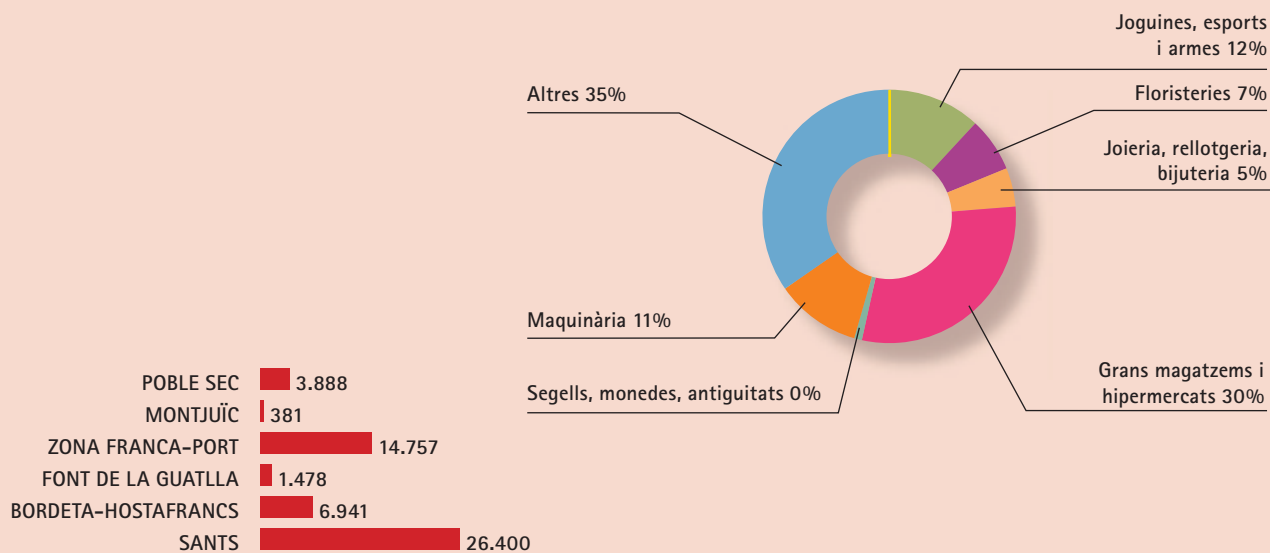
QUADRE 3.1.8.2

SANTS-MONTJUÏC ALTRES

DISTRIBUCIÓ SUPERFÍCIE (M²)

Barris	Joguines, esports i armes	Floristeries	Joieria, rellotgeria, bijuteria	Grans magatzems i hipermercats	Segells, monedes, antiguitats	Maquinària	Altres	Total
POBLE SEC	281	241	197	75	23	612	2.459	3.888
MONTJUÏC	115	2	24	0	0	85	155	381
ZONA FRANCA-PORT	441	361	201	10.836	0	492	2.426	14.757
FONT DE LA GUATLLA	243	171	0	0	0	130	934	1.478
BORDETA-HOSTAFRANCS	1.473	608	188	225	0	1.047	3.400	6.941
SANTS	3.685	2.296	2.022	4.997	244	3.389	9.767	26.400
Total Districte	6.238	3.679	2.632	16.133	267	5.755	19.141	53.845

Font: IAE 2003 Departament Estadística. Explotació Direcció Comerç i Consum



QUADRE **3.1.8.3****SANTS-MONTJUÏC** **ALTRES****SUPERFÍCIE MITJANA (M²)**

Barris	Joguines, esports i armes	Floristeries	Joieria, rellotgeria, bijuteria	Grans magatzems i hipermercats	Segells, monedes, antiguitats	Maquinària	Altres
POBLE SEC	40	27	28	75	23	153	70
MONTJUÏC	19	2	24	0	0	85	39
ZONA FRANCA-PORT	63	40	29	2.167	0	164	101
FONT DE LA GUATLLA	81	43	0	0	0	130	133
BORDETA-HOSTAFRANCS	184	68	19	225	0	150	131
SANTS	102	53	48	999	61	130	114
Total Districte	93	49	39	1.344	53	137	105

Font: IAE 2003 Departament Estadística. Explotació Direcció Comerç i Consum

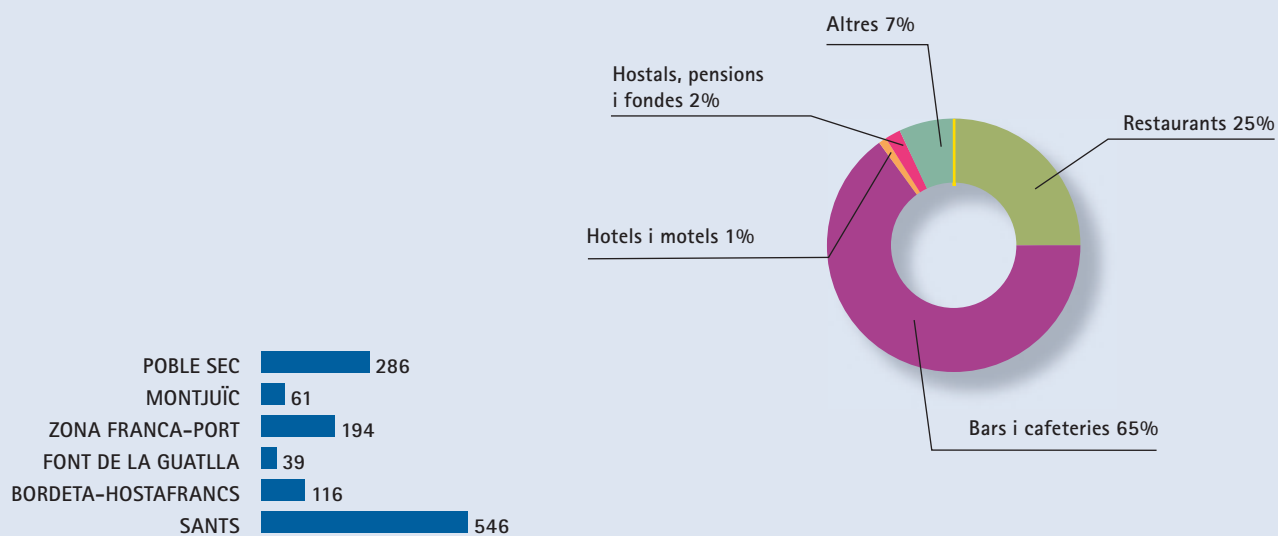
QUADRE 3.2.1.1

SANTS-MONTJUÏC RESTAURANTS, BARS I HOTELS

LLICÈNCIES DE SERVEIS

Barris	Restaurants	Bars i cafeteries	Hotels i motels	Hostals, pensions i fondes	Altres	Total
POBLE SEC	68	186	5	11	16	286
MONTJUÏC	19	27	1	0	14	61
ZONA FRANCA-PORT	59	118	1	0	16	194
FONT DE LA GUATLLA	13	24	1	0	1	39
BORDETA-HOSTAFRANCS	33	71	1	0	11	116
SANTS	120	383	5	8	30	546
Total Districte	312	809	14	19	88	1.242

Font: IAE 2003 Departament Estadística. Explotació Direcció Comerç i Consum



QUADRE 3.2.1.2

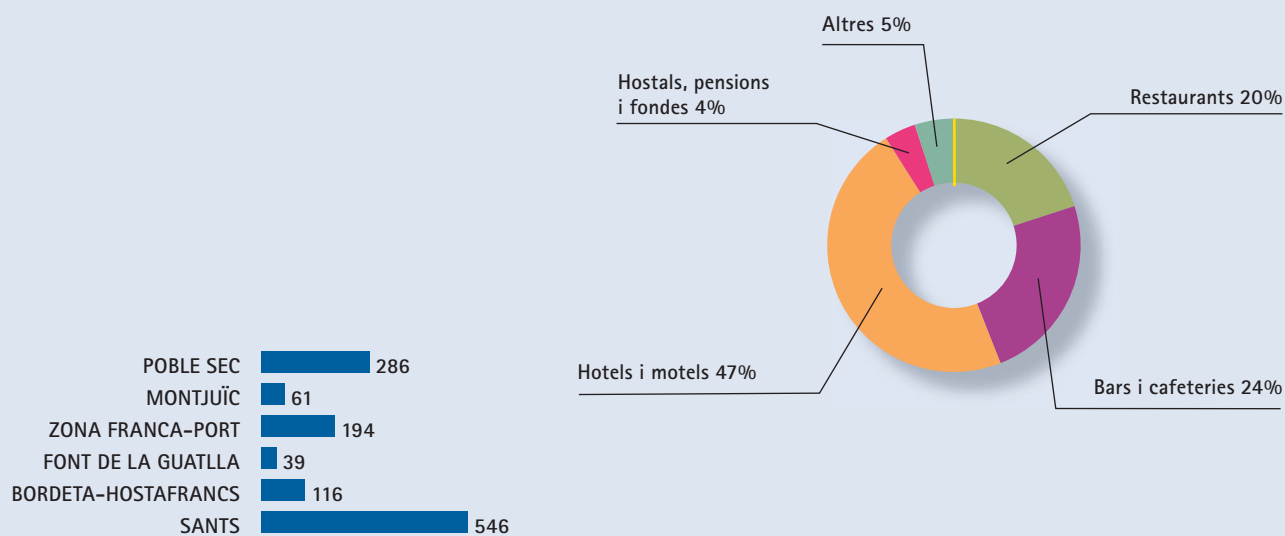
SANTS-MONTJUÏC

RESTAURANTS, BARS I HOTELS

DISTRIBUCIÓ SUPERFÍCIE (M²)

Barris	Restaurants	Bars i cafeteries	Hotels i motels	Hostals, pensions i fondes	Altres	Total
POBLE SEC	8.121	13.076	16.110	7.849	715	45.871
MONTJUÏC	6.257	2.460	27.676	0	1.459	37.852
ZONA FRANCA-PORT	13.321	10.302	2.671	0	7.109	33.403
FONT DE LA GUATLLA	2.018	1.704	784	0	5	4.511
BORDETA-HOSTAFRANCS	4.287	4.839	23.547	0	1.484	34.157
SANTS	17.316	29.130	47.628	1.967	2.895	98.936
Total Districte	51.320	61.511	118.416	9.816	13.667	254.730

Font: IAE 2003 Departament Estadística. Explotació Direcció Comerç i Consum



QUADRE 3.2.1.3

SANTS-MONTJUÏC

RESTAURANTS, BARS I HOTELS

SUPERFÍCIE MITJANA (M²)

Barris	Restaurants	Bars i cafeteries	Hotels i motels	Hostals, pensions i fondes	Altres
POBLE SEC	119	70	3.222	714	45
MONTJUÏC	329	91	27.676	0	104
ZONA FRANCA-PORT	226	87	2.671	0	444
FONT DE LA GUATLLA	155	71	784	0	5
BORDETA-HOSTAFRANCS	130	68	23.547	0	135
SANTS	144	76	9.526	246	97
Total Districte	164	76	8.458	517	155

Font: IAE 2003 Departament Estadística. Explotació Direcció Comerç i Consum

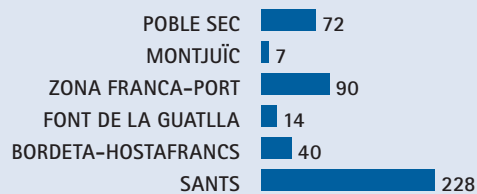
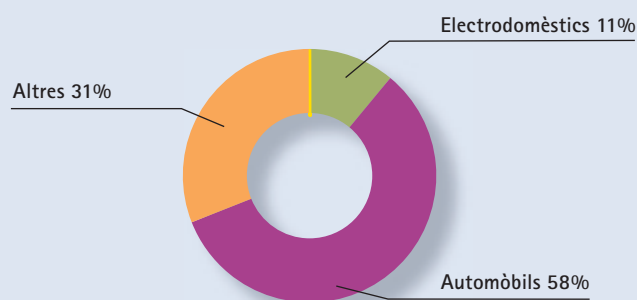
QUADRE 3.2.2.1

SANTS-MONTJUÏC REPARACIONS

LLICÈNCIES DE SERVEIS

Barris	Electrodomèstics	Automòbils	Altres	Total
POBLE SEC	9	41	22	72
MONTJUÏC	0	3	4	7
ZONA FRANCA-PORT	4	59	27	90
FONT DE LA GUATLLA	0	10	4	14
BORDETA-HOSTAFRANCS	6	18	16	40
SANTS	31	129	68	228
Total Districte	50	260	141	451

Font: IAE 2003 Departament Estadística. Explotació Direcció Comerç i Consum



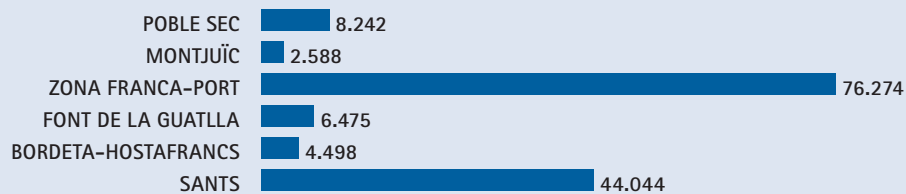
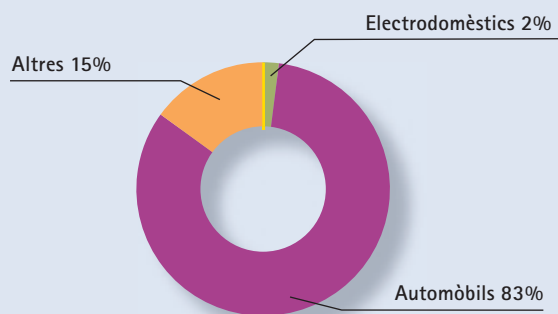
QUADRE 3.2.2.2

SANTS-MONTJUÏC REPARACIONS

DISTRIBUCIÓ SUPERFÍCIE (M²)

Barris	Electrodomèstics	Automòbils	Altres	Total
POBLE SEC	629	6.023	1.590	8.242
MONTJUÏC	0	2.271	317	2.588
ZONA FRANCA-PORT	130	64.217	11.927	76.274
FONT DE LA GUATLLA	0	5.327	1.148	6.475
BORDETA-HOSTAFRANCS	192	3.103	1.203	4.498
SANTS	1.701	37.724	4.619	44.044
Total Districte	2.652	118.665	20.804	142.121

Font: IAE 2003 Departament Estadística. Explotació Direcció Comerç i Consum



QUADRE 3.2.2.3

SANTS-MONTJUÏC

REPARACIONS

SUPERFÍCIE MITJANA (M²)

Barris	Electrodomèstics	Automòbils	Altres
POBLE SEC	70	147	72
MONTJUÏC	0	757	79
ZONA FRANCA-PORT	33	1.088	442
FONT DE LA GUATLLA	0	533	287
BORDETA-HOSTAFRANCS	32	172	75
SANTS	55	292	68
Total Districte	53	456	148

Font: IAE 2003 Departament Estadística. Explotació Direcció Comerç i Consum

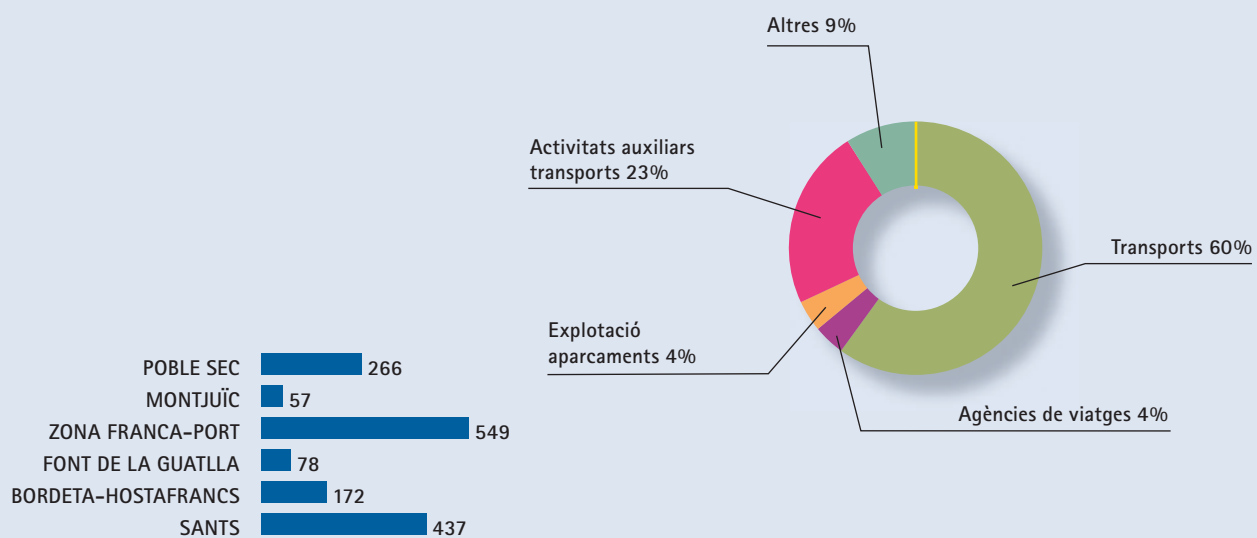
QUADRE 3.2.3.1

SANTS-MONTJUÏC TRANSPORTS I COMUNICACIONS

LLICÈNCIES DE SERVEIS

Barris	Transports	Agències de viatges	Explotació aparcaments	Activitats auxiliars transports	Altres	Total
POBLE SEC	188	8	11	54	5	266
MONTJUÏC	10	1	2	22	22	57
ZONA FRANCA-PORT	207	8	9	235	90	549
FONT DE LA GUATLLA	72	0	2	3	1	78
BORDETA-HOSTAFRANCS	133	8	8	18	5	172
SANTS	331	35	31	26	14	437
Total Districte	941	60	63	358	137	1.559

Font: IAE 2003 Departament Estadística. Explotació Direcció Comerç i Consum



QUADRE 3.2.3.2

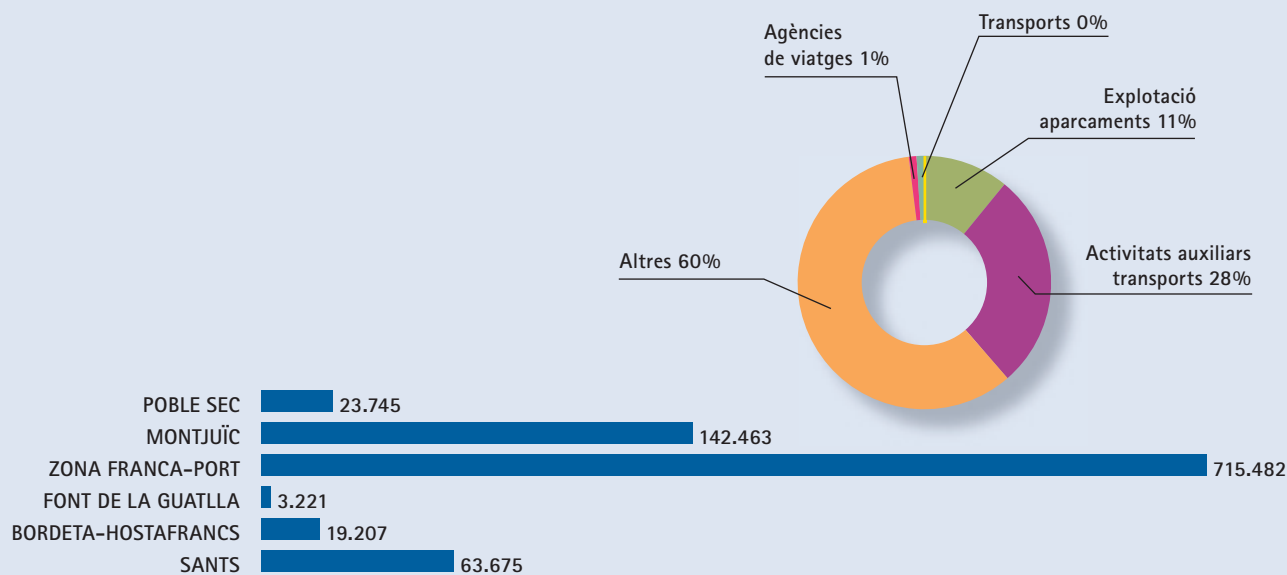
SANTS-MONTJUÏC

TRANSPORTS I COMUNICACIONS

DISTRIBUCIÓ SUPERFÍCIE (M²)

Barris	Transports	Agències de viatges	Explotació aparcaments	Activitats auxiliars transports	Altres	Total
POBLE SEC	0	547	12.768	4.675	5.755	23.745
MONTJUÏC	0	43	9.503	1.214	131.703	142.463
ZONA FRANCA-PORT	0	714	11.930	257.130	445.708	715.482
FONT DE LA GUATLLA	0	0	2.813	408	0	3.221
BORDETA-HOSTAFRANCS	0	840	14.270	1.125	2.972	19.207
SANTS	0	2.998	56.328	2.027	2.322	63.675
Total Districte	0	5.142	107.612	266.579	588.460	967.793

Font: IAE 2003 Departament Estadística. Explotació Direcció Comerç i Consum



QUADRE 3.2.3.3

SANTS-MONTJUÏC

TRANSPORTS I COMUNICACIONS

SUPERFÍCIE MITJANA (M²)

Barris	Transports	Agències de viatges	Explotació aparcaments	Activitats auxiliars transports	Altres
POBLE SEC	0	68	1.161	87	1.151
MONTJUÏC	0	43	4.752	0	5.987
ZONA FRANCA-PORT	0	89	1.326	0	4.952
FONT DE LA GUATLLA	0	0	1.407	136	0
BORDETA-HOSTAFRANCS	0	105	1.784	0	594
SANTS	0	86	1.817	78	166
Total Districte	0	86	1.708	745	4.295

Font: IAE 2003 Departament Estadística. Explotació Direcció Comerç i Consum

QUADRE 3.2.4.1

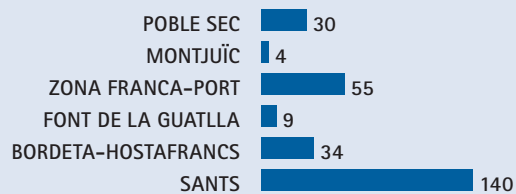
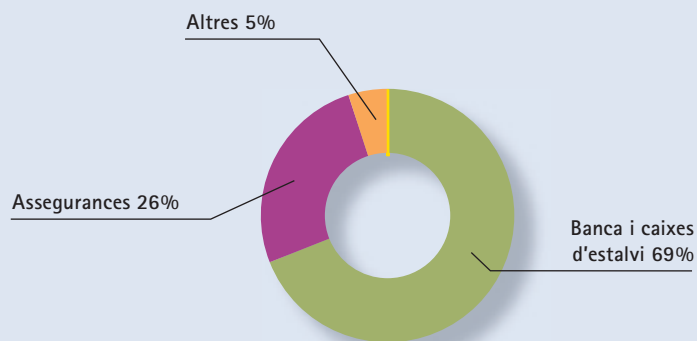
SANTS-MONTJUÏC

FINANCES I ASSEGURANCES

LLICÈNCIES DE SERVEIS

Barris	Banca i caixes d'estalvi	Assegurances	Altres	Total
POBLE SEC	22	5	3	30
MONTJUÏC	1	2	1	4
ZONA FRANCA-PORT	41	11	3	55
FONT DE LA GUATLLA	8	0	1	9
BORDETA-HOSTAFRANCS	23	11	0	34
SANTS	93	42	5	140
Total Districte	188	71	13	272

Font: IAE 2003 Departament Estadística. Explotació Direcció Comerç i Consum



QUADRE 3.2.4.2

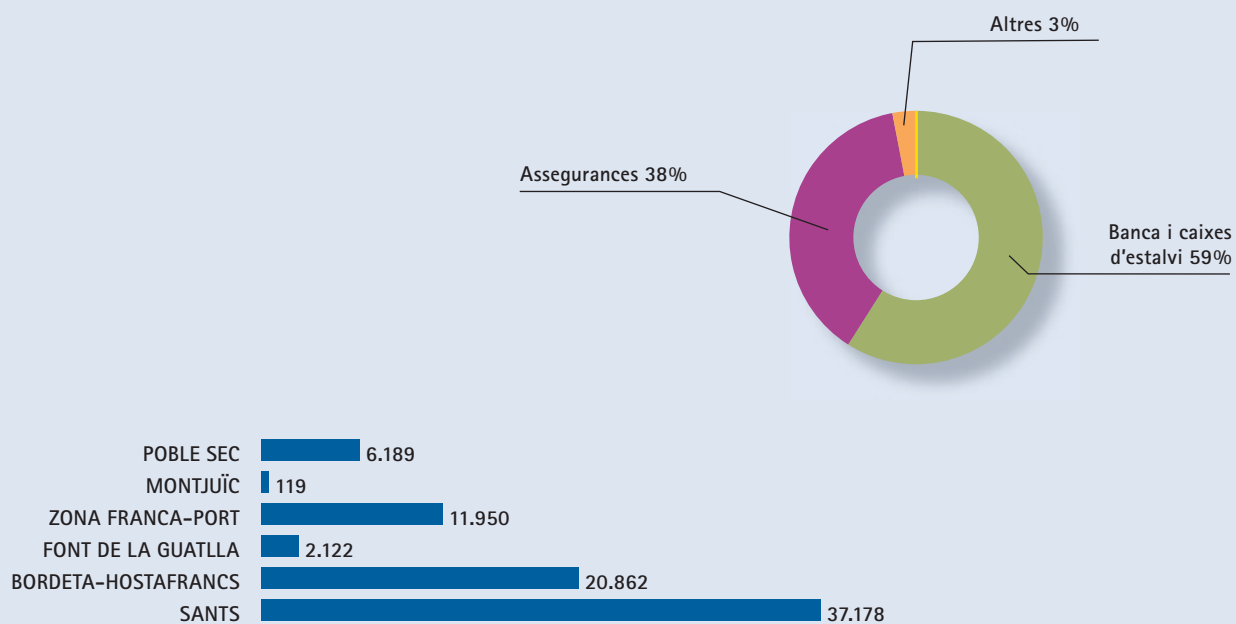
SANTS-MONTJUÏC

FINANCES I ASSEGURANCES

DISTRIBUCIÓ SUPERFÍCIE (M²)

Barris	Banca i caixes d'estalvi	Assegurances	Altres	Total
POBLE SEC	5.697	402	90	6.189
MONTJUÏC	46	67	6	119
ZONA FRANCA-PORT	9.447	767	1.736	11.950
FONT DE LA GUATLLA	2.114	0	8	2.122
BORDETA-HOSTAFRANCS	5.294	15.568	0	20.862
SANTS	24.386	12.659	133	37.178
Total Districte	46.984	29.463	1.973	78.420

Font: IAE 2003 Departament Estadística. Explotació Direcció Comerç i Consum



QUADRE 3.2.4.3

SANTS-MONTJUÏC

FINANCES I ASSEGURANCES

SUPERFÍCIE MITJANA (M²)

Barris	Banca i caixes d'estalvi	Assegurances	Altres
POBLE SEC	259	80	30
MONTJUÏC	0	34	6
ZONA FRANCA-PORT	230	70	579
FONT DE LA GUATLLA	264	0	8
BORDETA-HOSTAFRANCS	230	1.415	0
SANTS	262	301	27
Total Districte	250	415	152

Font: IAE 2003 Departament Estadística. Explotació Direcció Comerç i Consum

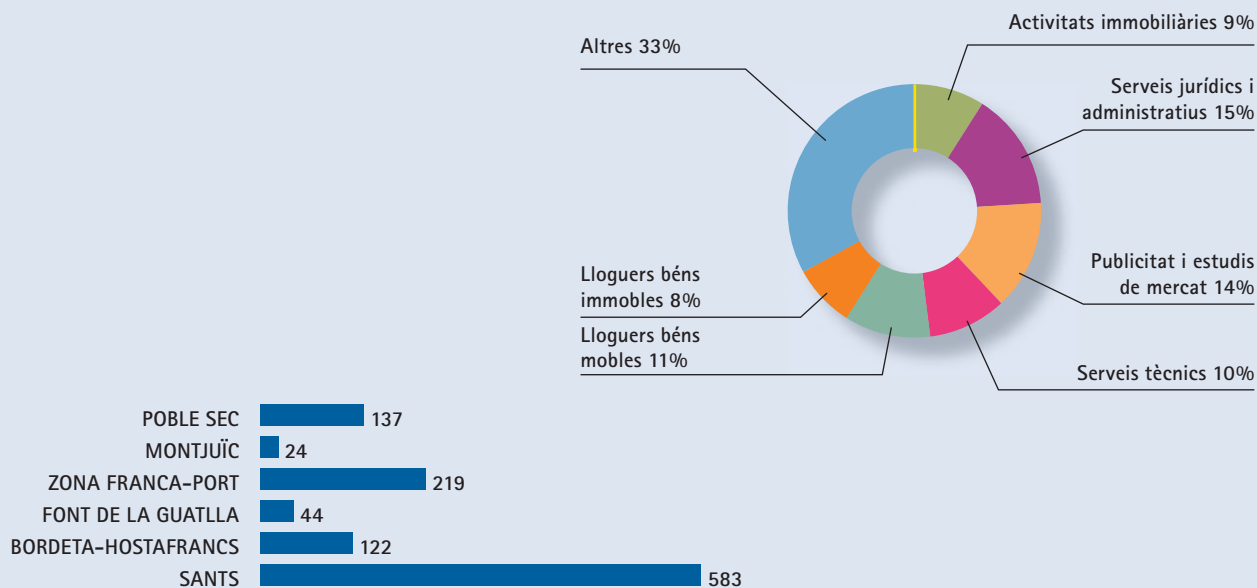
QUADRE 3.2.5.1

SANTS-MONTJUÏC IMMOBILIÀRIES I SERVEIS

LLICÈNCIES DE SERVEIS

Barris	Activitats immobiliàries	Serveis jurídics i administratius	Publicitat i estudis de mercat	Serveis tècnics mobles	Lloguers béns immobles	Lloguers béns	Altres	Total
POBLE SEC	14	17	22	18	16	8	42	137
MONTJUÏC	0	3	5	6	3	0	7	24
ZONA FRANCA-PORT	11	42	17	27	21	13	88	219
FONT DE LA GUATLLA	2	2	9	3	13	2	13	44
BORDETA-HOSTAFRANCS	11	20	16	10	12	11	42	122
SANTS	63	83	87	49	55	61	185	583
Total Districte	101	167	156	113	120	95	377	1.129

Font: IAE 2003 Departament Estadística. Explotació Direcció Comerç i Consum



QUADRE 3.2.5.2


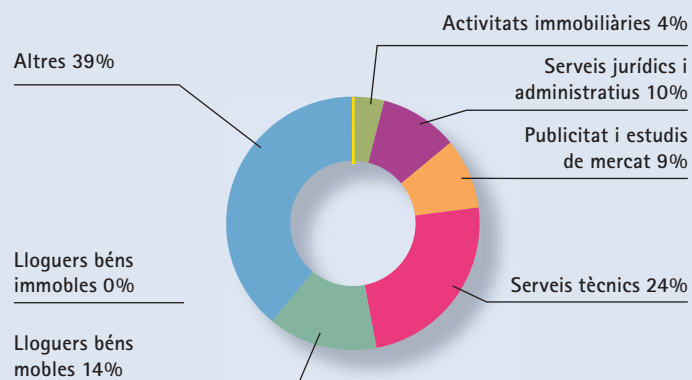
SANTS-MONTJUÏC

IMMOBILIÀRIES I SERVEIS

DISTRIBUCIÓ SUPERFÍCIE (M²)

Barris	Activitats immobiliàries	Serveis jurídics i administratius	Publicitat i estudis de mercat	Serveis tècnics mobles	Lloguers béns immobles	Lloguers béns	Altres	Total
POBLE SEC	564	604	560	2.426	788	0	3.987	8.929
MONTJUÏC	0	227	566	2.560	145	0	2.636	6.134
ZONA FRANCA-PORT	491	5.399	5.061	28.272	7.579	0	34.887	81.689
FONT DE LA GUATLLA	100	108	356	140	4.807	0	2.238	7.749
BORDETA-HOSTAFRANCS	609	1.456	1.278	1.318	3.351	0	2.653	10.665
SANTS	4.377	7.675	6.749	3.027	4.512	0	12.722	39.062
Total Districte	6.141	15.469	14.570	37.743	21.182	0	59.123	154.228

Font: IAE 2003 Departament Estadística. Explotació Direcció Comerç i Consum



QUADRE 3.2.5.3

SANTS-MONTJUÏC

IMMOBILIÀRIES I SERVEIS

SUPERFÍCIE MITJANA (M²)

Barris	Activitats immobiliàries	Serveis jurídics i administratius	Publicitat i estudis de mercat	Serveis tècnics mobles	Lloguers béns immobles	Lloguers béns	Altres
POBLE SEC	40	36	25	135	49	0	95
MONTJUÏC	0	76	113	427	48	0	377
ZONA FRANCA-PORT	45	129	298	1.047	361	0	396
FONT DE LA GUATLLA	50	54	40	47	370	0	172
BORDETA-HOSTAFRANCS	55	73	80	132	279	0	63
SANTS	69	92	78	62	82	0	69
Total Districte	61	93	93	334	177	0	157

Font: IAE 2003 Departament Estadística. Explotació Direcció Comerç i Consum

QUADRE 3.2.6.1

SANTS-MONTJUÏC

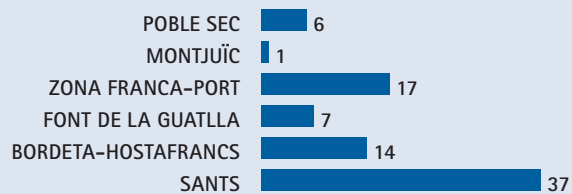
MANTENIMENT, NETEJA I PROTECCIÓ

LLICÈNCIES DE SERVEIS

Barris Manteniment, neteja i protecció

POBLE SEC	6
MONTJUÏC	1
ZONA FRANCA-PORT	17
FONT DE LA GUATLLA	7
BORDETA-HOSTAFRANCS	14
SANTS	37
Total Districte	82

Font: IAE 2003 Departament Estadística. Explotació Direcció Comerç i Consum



QUADRE 3.2.6.2

SANTS-MONTJUÏC

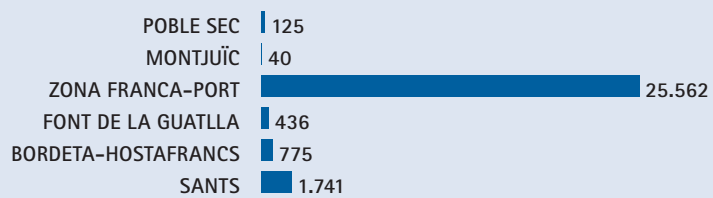
MANTENIMENT, NETEJA I PROTECCIÓ

DISTRIBUCIÓ SUPERFÍCIE (M²)

Barris **Manteniment, neteja i protecció**

POBLE SEC	125
MONTJUÏC	40
ZONA FRANCA-PORT	25.562
FONT DE LA GUATLLA	436
BORDETA-HOSTAFRANCS	775
SANTS	1.741
Total Districte	28.679

Font: IAE 2003 Departament Estadística. Explotació Direcció Comerç i Consum



QUADRE 3.2.6.3

SANTS-MONTJUÏC

MANTENIMENT, NETEJA I PROTECCIÓ

SUPERFÍCIE MITJANA (M²)

Barris	Manteniment, neteja i protecció
POBLE SEC	21
MONTJUÏC	40
ZONA FRANCA-PORT	1.504
FONT DE LA GUATLLA	62
BORDETA-HOSTAFRANCS	55
SANTS	47
Total Districte	350

Font: IAE 2003 Departament Estadística. Explotació Direcció Comerç i Consum

QUADRE 3.2.7.1


SANTS-MONTJUÏC

ENSENYAMENT

LLICÈNCIES DE SERVEIS

Barris	Ensenyament
POBLE SEC	26
MONTJUÏC	5
ZONA FRANCA-PORT	31
FONT DE LA GUATLLA	9
BORDETA-HOSTAFRANCS	36
SANTS	124
Total Districte	231

Font: IAE 2003 Departament Estadística. Explotació Direcció Comerç i Consum



QUADRE 3.2.7.2

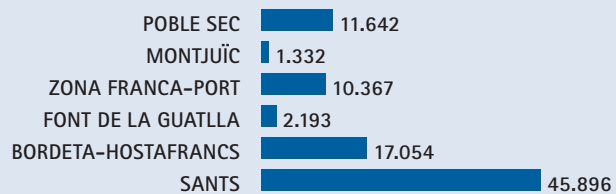
SANTS-MONTJUÏC

ENSENYAMENT

DISTRIBUCIÓ SUPERFÍCIE (M²)

Barris	Ensenyament
POBLE SEC	11.642
MONTJUÏC	1.332
ZONA FRANCA-PORT	10.367
FONT DE LA GUATLLA	2.193
BORDETA-HOSTAFRANCS	17.054
SANTS	45.896
Total Districte	88.484

Font: IAE 2003 Departament Estadística. Explotació Direcció Comerç i Consum



QUADRE 3.2.7.3

SANTS-MONTJUÏC

ENSENYAMENT

SUPERFÍCIE MITJANA (M²)

Barris	Ensenyament
POBLE SEC	448
MONTJUÏC	266
ZONA FRANCA-PORT	334
FONT DE LA GUATLLA	244
BORDETA-HOSTAFRANCS	474
SANTS	370
Total Districte	383

Font: IAE 2003 Departament Estadística. Explotació Direcció Comerç i Consum

QUADRE 3.2.8.1

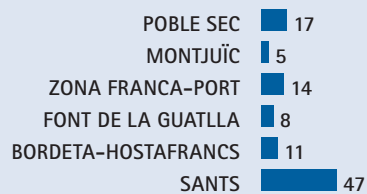
SANTS-MONTJUÏC

SANITAT I ASSISTÈNCIA

LLICÈNCIES DE SERVEIS

Barris	Sanitat i assistència
POBLE SEC	17
MONTJUÏC	5
ZONA FRANCA-PORT	14
FONT DE LA GUATLLA	8
BORDETA-HOSTAFRANCS	11
SANTS	47
Total Districte	102

Font: IAE 2003 Departament Estadística. Explotació Direcció Comerç i Consum



QUADRE 3.2.8.2

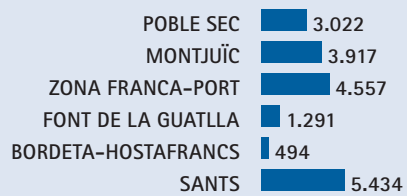
SANTS-MONTJUÏC

SANITAT I ASSISTÈNCIA

DISTRIBUCIÓ SUPERFÍCIE (M²)

Barris	Sanitat i assistència
POBLE SEC	3.022
MONTJUÏC	3.917
ZONA FRANCA-PORT	4.557
FONT DE LA GUATLLA	1.291
BORDETA-HOSTAFRANCS	494
SANTS	5.434
Total Districte	18.715

Font: IAE 2003 Departament Estadística. Explotació Direcció Comerç i Consum



QUADRE 3.2.8.3

SANTS-MONTJUÏC

SANITAT I ASSISTÈNCIA

SUPERFÍCIE MITJANA (M²)

Barris	Sanitat i assistència
POBLE SEC	178
MONTJUÏC	783
ZONA FRANCA-PORT	326
FONT DE LA GUATLLA	161
BORDETA-HOSTAFRANCS	45
SANTS	116
Total Districte	183

Font: IAE 2003 Departament Estadística. Explotació Direcció Comerç i Consum

QUADRE 3.2.9.1

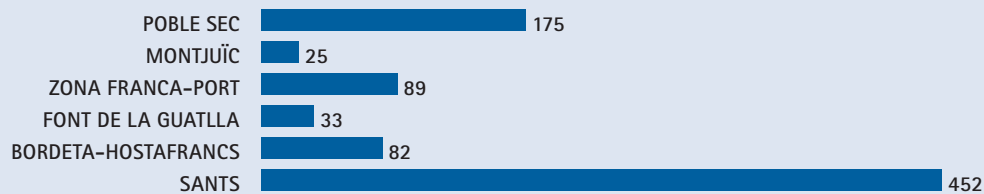
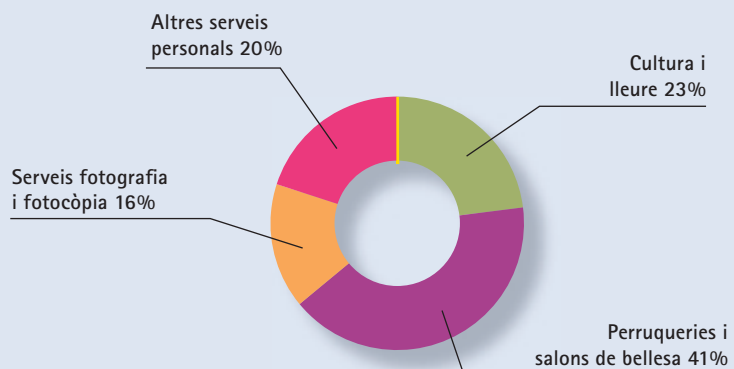
SANTS-MONTJUÏC

ALTRES SERVEIS CULTURALS I PERSONALS

LLICÈNCIES DE SERVEIS

Barris	Cultura i lleure	Perruqueries i salons de bellesa	Serveis fotografia i fotocòpia	Altres serveis personals	Total
POBLE SEC	39	70	26	40	175
MONTJUÏC	18	0	0	7	25
ZONA FRANCA-PORT	16	38	15	20	89
FONT DE LA GUATLLA	12	11	4	6	33
BORDETA-HOSTAFRANCS	23	38	10	11	82
SANTS	85	201	78	88	452
Total Districte	193	358	133	172	856

Font: IAE 2003 Departament Estadística. Explotació Direcció Comerç i Consum



QUADRE 3.2.9.2

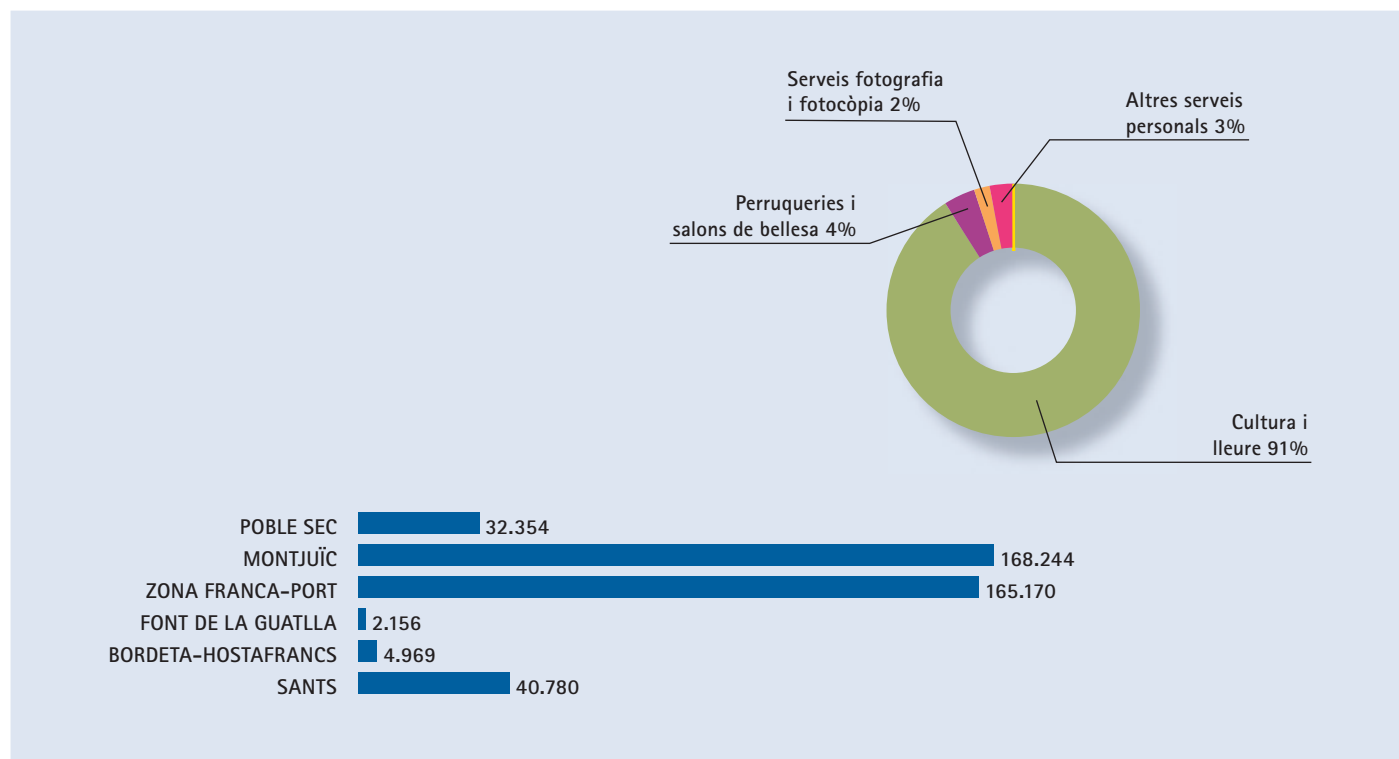
SANTS-MONTJUÏC

ALTRES SERVEIS CULTURALS I PERSONALS

DISTRIBUCIÓ SUPERFÍCIE (M²)

Barris	Cultura i lleure	Perruqueries i salons de bellesa	Serveis fotografia i fotocòpia	Altres serveis personals	Total
POBLE SEC	26.577	2.519	910	2.348	32.354
MONTJUÏC	167.828	0	0	416	168.244
ZONA FRANCA-PORT	156.771	1.446	426	6.527	165.170
FONT DE LA GUATLLA	1.001	401	604	150	2.156
BORDETA-HOSTAFRANCS	2.198	1.731	701	339	4.969
SANTS	21.328	9.562	5.347	4.543	40.780
Total Districte	375.703	15.659	7.988	14.323	413.673

Font: IAE 2003 Departament Estadística. Explotació Direcció Comerç i Consum



QUADRE 3.2.9.3

SANTS-MONTJUÏC

ALTRES SERVEIS CULTURALS I PERSONALS

SUPERFÍCIE MITJANA (M²)

Barris	Cultura i lleure	Perruqueries i salons de bellesa	Serveis fotografia i fotocòpia	Altres serveis personals
POBLE SEC	681	36	35	59
MONTJUÏC	9.324	0	0	59
ZONA FRANCA-PORT	9.798	38	28	326
FONT DE LA GUATLLA	83	36	151	25
BORDETA-HOSTAFRANCS	96	46	70	31
SANTS	251	48	69	52
Total Districte	1.947	44	60	83

Font: IAE 2003 Departament Estadística. Explotació Direcció Comerç i Consum



INFORME COMERÇ 2003

SARRIÀ SANT GERVASI

MINORISTA

SERVEIS

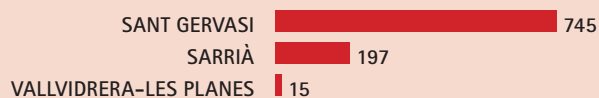
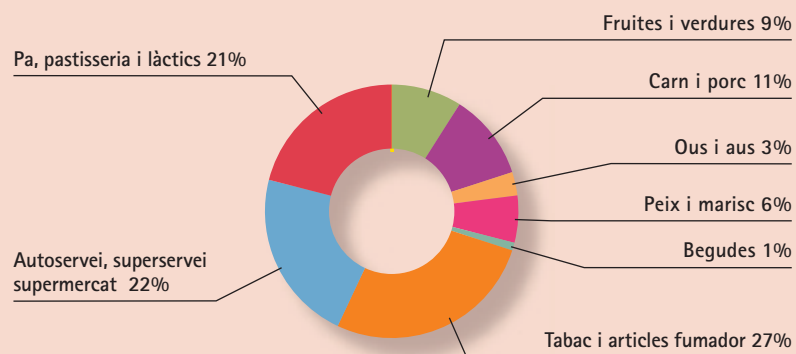
QUADRE 5.1.1.1

SARRIÀ-SANT GERVASI ALIMENTACIÓ

LLICÈNCIES DE COMERÇ MINORISTA

Barris	Fruites i verdures	Carn i porc	Ous i aus	Peix i marisc	Begudes	Tabac i articles fumador	Autoservei, superservei, supermercat	Pa, pastisseria i làctics	Total
SANT GERVASI	63	73	19	38	5	238	156	153	745
SARRIÀ	20	28	8	20	1	28	51	41	197
VALLVIDRERA-LES PLANES	1	3	0	0	0	1	5	5	15
Total Districte	84	104	27	58	6	267	212	199	957

Font: IAE 2003 Departament Estadística. Explotació Direcció Comerç i Consum



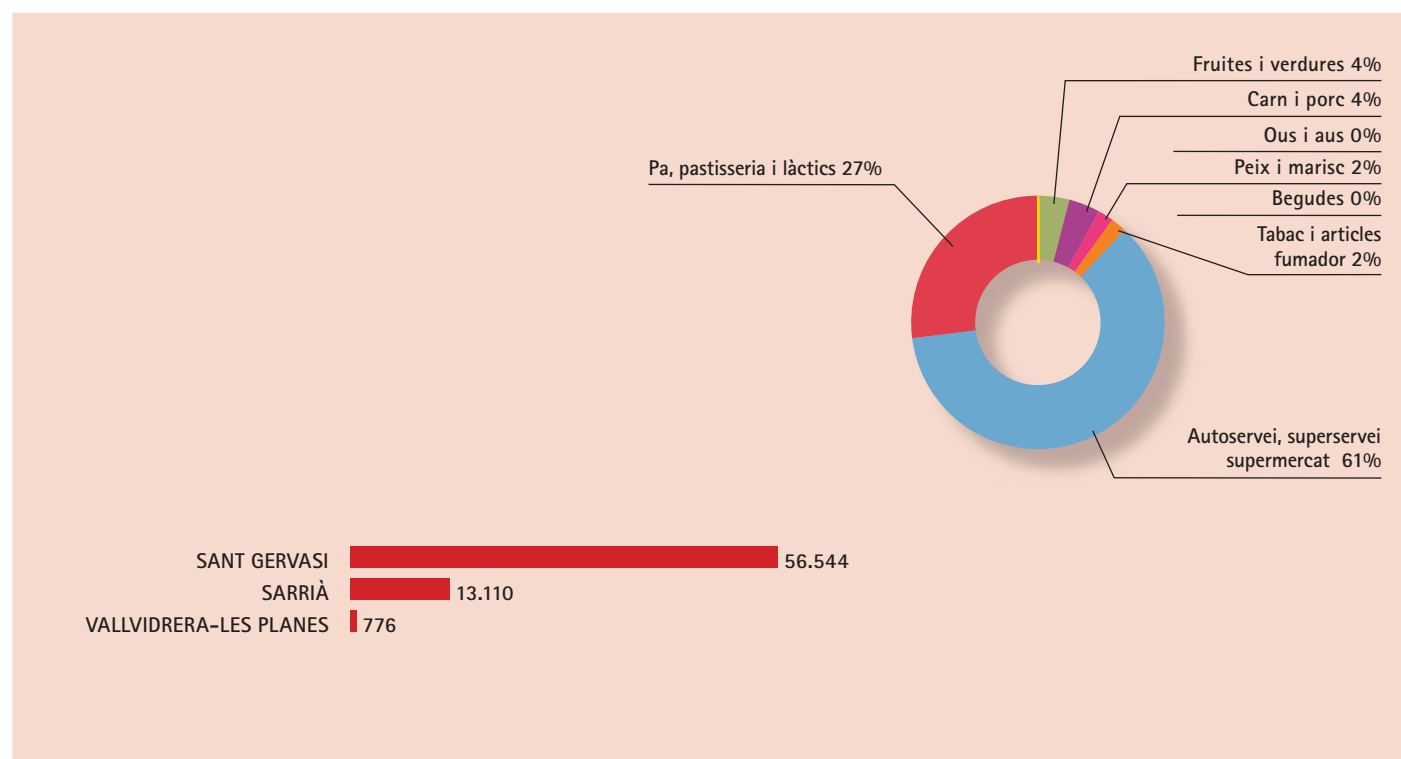
QUADRE 5.1.1.2

SARRIÀ-SANT GERVASI ALIMENTACIÓ

DISTRIBUCIÓ SUPERFÍCIE (M²)

Barris	Fruites i verdures	Carn i porc	Ous i aus	Peix i marisc	Begudes	Tabac i articles fumador	Autoservei, superservei, supermercat	Pa, patisserie i làctics	Total
SANT GERVASI	2.449	1.993	169	748	170	1.031	35.443	14.541	56.544
SARRIÀ	506	659	81	394	135	218	7.302	3.815	13.110
VALLVIDRERA-LES PLANES	15	96	0	0	0	0	316	349	776
Total Districte	2.970	2.748	250	1.142	305	1.249	43.061	18.705	70.430

Font: IAE 2003 Departament Estadística. Explotació Direcció Comerç i Consum



QUADRE 5.1.1.3

SARRIÀ-SANT GERVASI ALIMENTACIÓ

SUPERFÍCIE MITJANA (M²)

Barris	Fruites i verdures	Carn i porc verdures	Ous i aus	Peix i marisc	Begudes	Tabac i articles fumador	Autoservei, superservei, supermercat	Pa, patisseries i làctics
SANT GERVASI	39	27	9	20	34	4	227	95
SARRIÀ	25	24	10	20	0	8	143	93
VALLVIDRERA-LES PLANES	15	32	0	0	0	0	63	70
Total Districte	35	26	9	20	51	5	203	94

Font: IAE 2003 Departament Estadística. Explotació Direcció Comerç i Consum

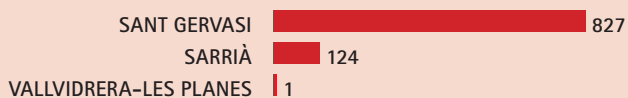
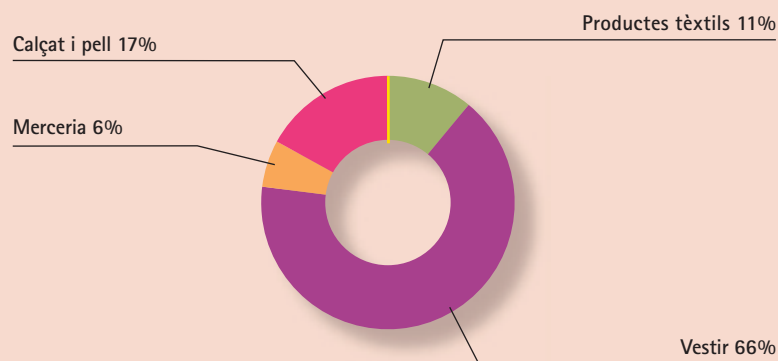
QUADRE 5.1.2.1

SARRIÀ-SANT GERVASI TÈXTEL,CALÇAT I PELL

LLICÈNCIES DE COMERÇ MINORISTA

Barris	Productes tèxtils	Vestir	Merceria	Calçat i pell	Total
SANT GERVASI	90	543	48	146	827
SARRIÀ-SANT GERVASI	14	90	6	14	124
VALLVIDRERA-LES PLANES	0	1	0	0	1
Total Districte	104	634	54	160	952

Font: IAE 2003 Departament Estadística. Explotació Direcció Comerç i Consum



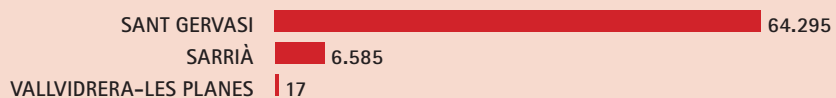
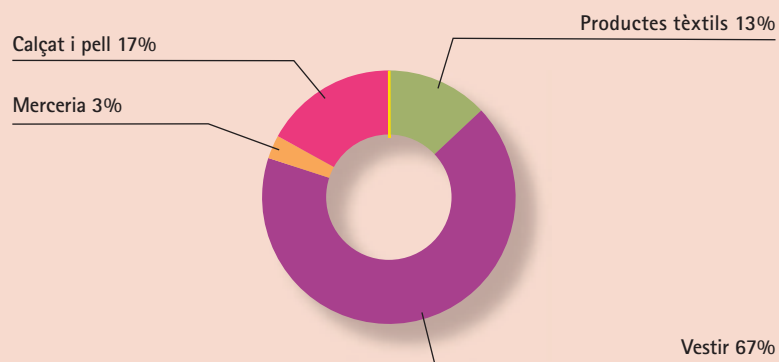
QUADRE 5.1.2.2

SARRIÀ-SANT GERVASI TÈXTIL,CALÇAT I PELL

DISTRIBUCIÓ SUPERFÍCIE (M²)

Barris	Productes tèxtils	Vestir	Merceria	Calçat i pell	Total
SANT GERVASI	8.153	43.040	1.642	11.460	64.295
SARRIÀ-SANT GERVASI	792	4.725	293	775	6.585
VALLVIDRERA-LES PLANES	0	17	0	0	17
Total Districte	8.945	47.782	1.935	12.235	70.897

Font: IAE 2003 Departament Estadística. Explotació Direcció Comerç i Consum



QUADRE 5.1.2.3

SARRIÀ-SANT GERVASI TÈXTIL,CALÇAT I PELL

SUPERFÍCIE MITJANA (M²)

Barris	Productes tèxtils	Vestir	Merceria	Calçat i pell
SANT GERVASI	91	79	34	78
SARRIÀ-SANT GERVASI	57	53	49	55
VALLVIDRERA-LES PLANES	0	17	0	0
Total Districte	86	75	36	76

Font: IAE 2003 Departament Estadística. Explotació Direcció Comerç i Consum

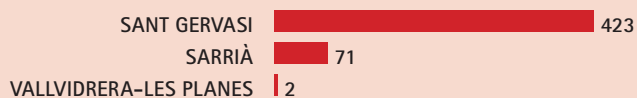
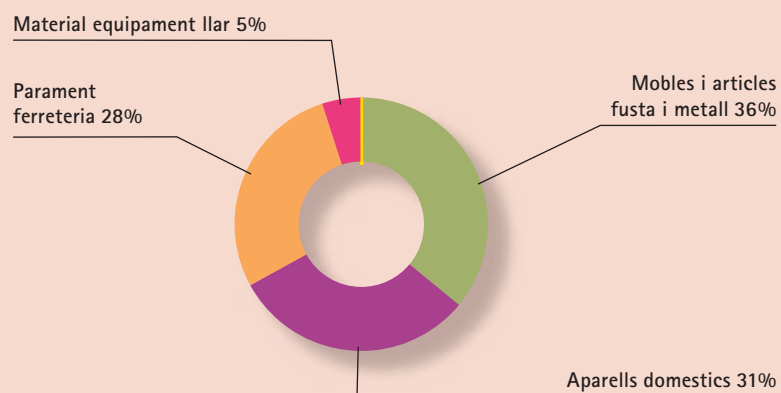
QUADRE 5.1.3.1

SARRIÀ-SANT GERVASI | PARAMENT DE LA LLAR

LLICÈNCIES DE COMERÇ MINORISTA

Barris	Mobles i articles fusta i metall	Aparells domèstics	Parament ferreteria	Material equipament llar	Total
SANT GERVASI	155	132	113	23	423
SARRIÀ-SANT GERVASI	22	20	26	3	71
VALLVIDRERA-LES PLANES	0	0	2	0	2
Total Districte	177	152	141	26	496

Font: IAE 2003 Departament Estadística. Explotació Direcció Comerç i Consum




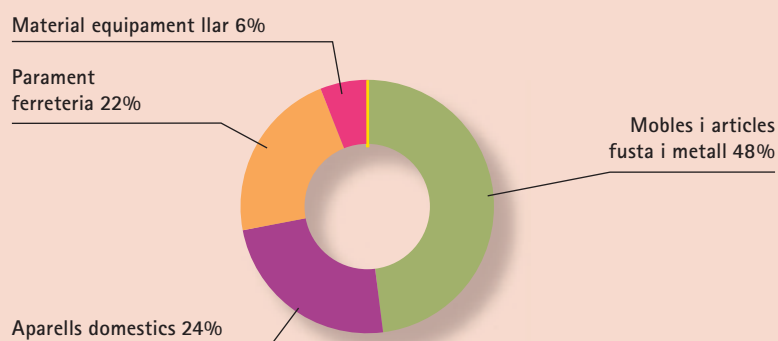
QUADRE 5.1.3.2

SARRIÀ-SANT GERVASI | PARAMENT DE LA LLAR

DISTRIBUCIÓ SUPERFÍCIE (M²)

Barris	Mobles i articles fusta i metall	Aparells domèstics	Parament ferreteria	Material equipament llar	Total
SANT GERVASI	24.414	11.503	10.632	2.934	49.483
SARRIÀ-SANT GERVASI	2.482	1.717	1.286	290	5.775
VALLVIDRERA-LES PLANES	0	0	160	0	160
Total Districte	26.896	13.220	12.078	3.224	55.418

Font: IAE 2003 Departament Estadística. Explotació Direcció Comerç i Consum



QUADRE 5.1.3.3

SARRIÀ-SANT GERVASI | PARAMENT DE LA LLAR

SUPERFÍCIE MITJANA (M²)

Barris	Mobles i articles fusta i metall	Aparells domèstics	Parament ferreteria	Material equipament llar
SANT GERVASI	158	87	94	128
SARRIÀ-SANT GERVASI	113	86	49	97
VALLVIDRERA-LES PLANES	0	0	0	0
Total Districte	152	87	86	124

Font: IAE 2003 Departament Estadística. Explotació Direcció Comerç i Consum

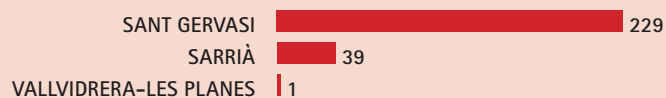
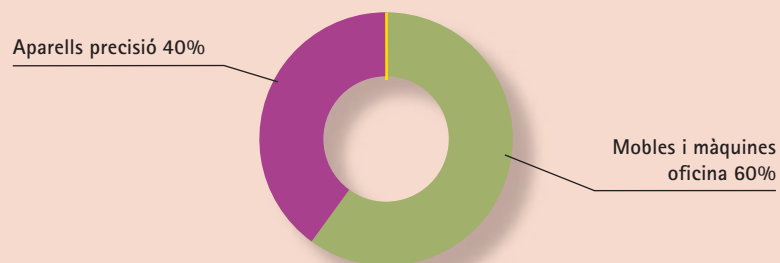
QUADRE 5.1.4.1

SARRIÀ-SANT GERVASI OFICINA I MECÀNICA de PRECISIÓ

LLICÈNCIES DE COMERÇ MINORISTA

Barris	Mobles i màquines oficina	Aparells precisió	Total
SANT GERVASI	142	87	229
SARRIÀ	20	19	39
VALLVIDRERA-LES PLANES	0	1	1
Total Districte	162	107	269

Font: IAE 2003 Departament Estadística. Explotació Direcció Comerç i Consum



QUADRE 5.1.4.2

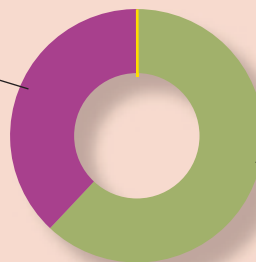
SARRIÀ-SANT GERVASI OFICINA I MECÀNICA de PRECISIÓ

DISTRIBUCIÓ SUPERFÍCIE (M²)


Barris	Mobles i màquines oficina	Aparells precisió	Total
SANT GERVASI	9.992	5.770	15.762
SARRIÀ	1.146	1.012	2.158
VALLVIDRERA-LES PLANES	0	49	49
Total Districte	11.138	6.831	17.969

Font: IAE 2003 Departament Estadística. Explotació Direcció Comerç i Consum

Aparells precisió 38%



Mobles i màquines oficina 62%



QUADRE 5.1.4.3

SARRIÀ-SANT GERVASI OFICINA I MECÀNICA de PRECISIÓ

SUPERFÍCIE MITJANA (M²)

Barris	Mobles i màquines oficina	Aparells precisió
SANT GERVASI	70	66
SARRIÀ	57	53
VALLVIDRERA-LES PLANES	0	49
Total Districte	69	64

Font: IAE 2003 Departament Estadística. Explotació Direcció Comerç i Consum

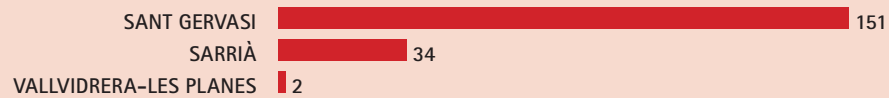
QUADRE 5.1.5.1

SARRIÀ-SANT GERVASI LLIBRES, DIARIS I REVISTES

LLICÈNCIES DE COMERÇ MINORISTA

Barris	Llibres i diaris
SANT GERVASI	151
SARRIÀ	34
VALLVIDRERA-LES PLANES	2
Total Districte	187

Font: IAE 2003 Departament Estadística. Explotació Direcció Comerç i Consum



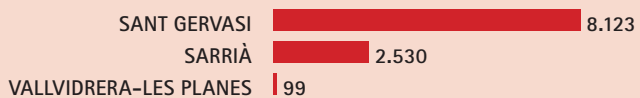
QUADRE 5.1.5.2

SARRIÀ-SANT GERVASI LLIBRES, DIARIS I REVISTES

DISTRIBUCIÓ SUPERFÍCIE (M²)

Barris	Llibres i diaris
SANT GERVASI	8.123
SARRIÀ	2.530
VALLVIDRERA-LES PLANES	99
Total Districte	10.752

Font: IAE 2003 Departament Estadística. Explotació Direcció Comerç i Consum



QUADRE **5.1.5.3****SARRIÀ-SANT GERVASI** LLIBRES, DIARIS I REVISTES**SUPERFÍCIE MITJANA (M²)**

Barris	Llibres i diaris
SANT GERVASI	54
SARRIÀ	74
VALLVIDRERA-LES PLANES	50
Total Districte	57

Font: IAE 2003 Departament Estadística. Explotació Direcció Comerç i Consum

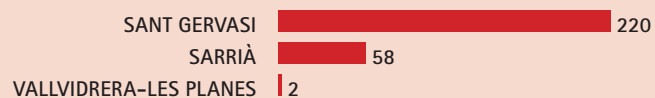
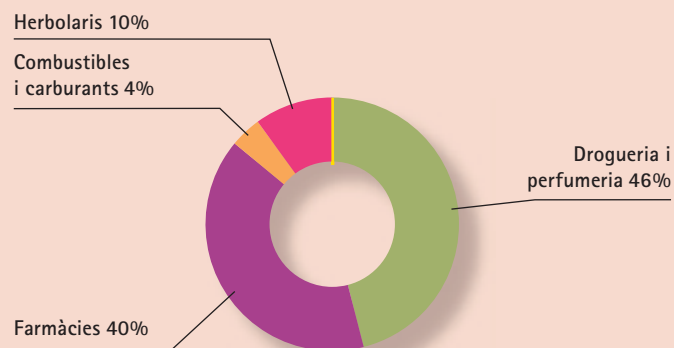
QUADRE 5.1.6.1

SARRIÀ-SANT GERVASI PRODUCTES QUÍMICS I FARMACÈUTICS

LLICÈNCIES DE COMERÇ MINORISTA

Barris	Drogueria i perfumeria	Farmàcies	Combustibles i carburants	Herbolaris	Total
SANT GERVASI	106	81	7	26	220
SARRIÀ	24	28	3	3	58
VALLVIDRERA-LES PLANES	0	2	0	0	2
Total Districte	130	111	10	29	280

Font: IAE 2003 Departament Estadística. Explotació Direcció Comerç i Consum



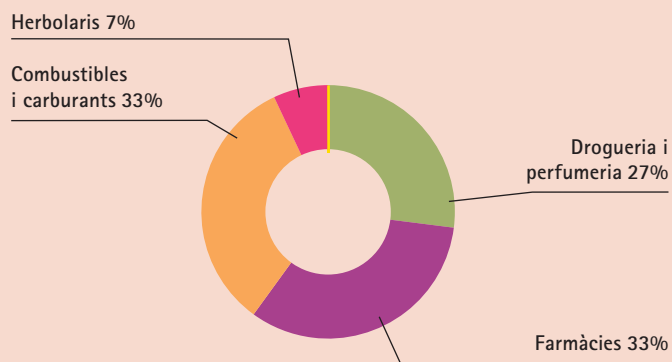
QUADRE 5.1.6.2

SARRIÀ-SANT GERVASI PRODUCTES QUÍMICS I FARMACÈUTICS

DISTRIBUCIÓ SUPERFÍCIE (M²)

Barris	Drogueria i perfumeria	Farmàcies	Combustibles i carburants	Herbolaris	Total
SANT GERVASI	5.363	6.175	2.327	1.592	15.457
SARRIÀ	1.113	1.693	5.755	109	8.670
VALLVIDRERA-LES PLANES	0	73	0	0	73
Total Districte	6.476	7.941	8.082	1.701	24.200

Font: IAE 2003 Departament Estadística. Explotació Direcció Comerç i Consum



QUADRE 5.1.6.3

SARRIÀ-SANT GERVASI PRODUCTES QUÍMICS I FARMACÈUTICS

SUPERFÍCIE MITJANA (M²)

Barris	Drogueria i perfumeria	Farmàcies	Combustibles i carburants	Herbolaris
SANT GERVASI	51	76	332	61
SARRIÀ	46	60	1918	36
VALLVIDRERA-LES PLANES	0	37	0	0
Total Districte	50	72	808	59

Font: IAE 2003 Departament Estadística. Explotació Direcció Comerç i Consum

QUADRE 5.1.7.1

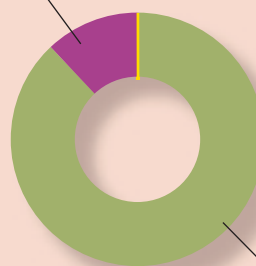
SARRIÀ-SANT GERVASI MATERIAL TRANSPORT

LLICÈNCIES DE COMERÇ MINORISTA

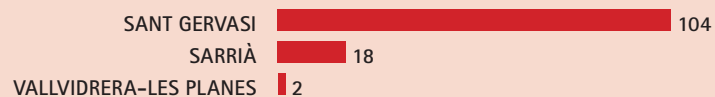
Barris	Vehicles	Accessoris per a vehicles	Total
SANT GERVASI	94	10	104
SARRIÀ	13	5	18
VALLVIDRERA-LES PLANES	2	0	2
Total Districte	109	15	124

Font: IAE 2003 Departament Estadística. Explotació Direcció Comerç i Consum

Accessoris per a vehicles 12%



Vehicles 88%



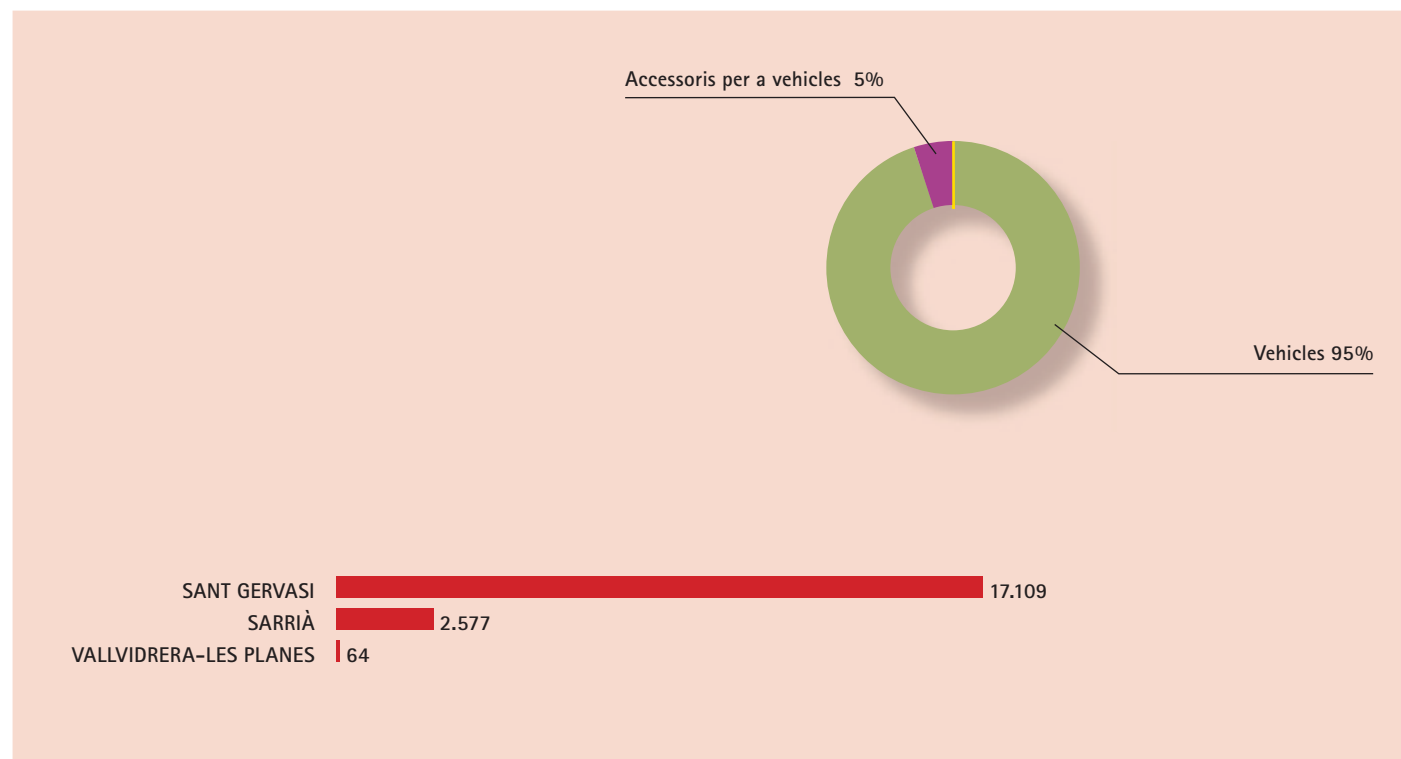
QUADRE 5.1.7.2

SARRIÀ-SANT GERVASI MATERIAL TRANSPORT

DISTRIBUCIÓ SUPERFÍCIE (M²)

Barris	Vehicles	Accessoris per a vehicles	Total
SANT GERVASI	16.352	757	17.109
SARRIÀ	2.433	144	2.577
VALLVIDRERA-LES PLANES	64	0	64
Total Districte	18.849	901	19.750

Font: IAE 2003 Departament Estadística. Explotació Direcció Comerç i Consum



QUADRE 5.1.7.3

SARRIÀ-SANT GERVASI MATERIAL TRANSPORT

SUPERFÍCIE MITJANA (M²)

Barris	Vehicles	Accessoris per a vehicles
SANT GERVASI	174	76
SARRIÀ	187	29
VALLVIDRERA-LES PLANES	0	0
Total Districte	361	60

Font: IAE 2003 Departament Estadística. Explotació Direcció Comerç i Consum

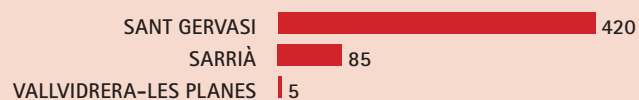
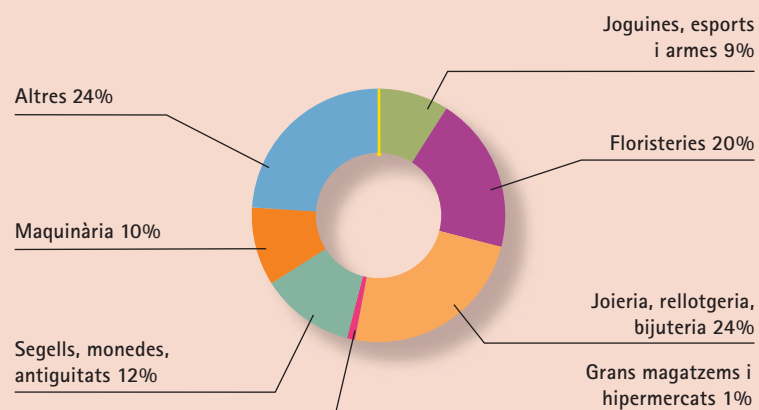
QUADRE 5.1.8.1

SARRIÀ-SANT GERVASI ALTRES

LLICÈNCIES DE COMERÇ MINORISTA

Barris	Joguines, esports i armes	Floristeries	Joieria, rellotgeria, bijuteria	Grans magatzems i hipermercats	Segells, monedes, antiguitats	Maquinària	Altres	Total
SANT GERVASI	37	74	108	3	48	49	101	420
SARRIÀ	11	27	13	1	10	1	22	85
VALLVIDRERA-LES PLANES	0	2	0	0	1	0	2	5
Total Districte	48	103	121	4	59	50	125	510

Font: IAE 2003 Departament Estadística. Explotació Direcció Comerç i Consum



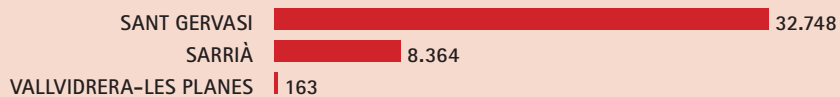
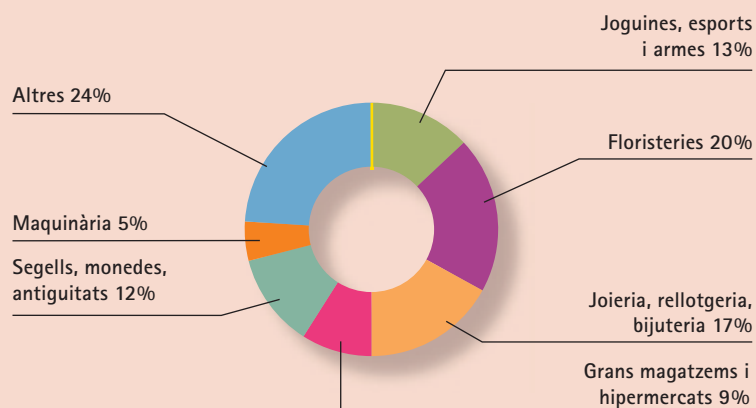
QUADRE 5.1.8.2

SARRIÀ-SANT GERVASI ALTRES

DISTRIBUCIÓ SUPERFÍCIE (M²)

Barris	Joguines, esports i armes	Floristeries	Joieria, rellotgeria, bijuteria	Grans magatzems i hipermercats	Segells, monedes, antiguitats	Maquinària	Altres	Total
SANT GERVASI	4.555	5.740	6.391	334	4.572	2.135	9.021	32.748
SARRIÀ	782	2.440	479	3.274	399	6	984	8.364
VALLVIDRERA-LES PLANES	0	78	0	0	16	0	69	163
Total Districte	5.337	8.258	6.870	3.608	4.987	2.141	10.074	41.275

Font: IAE 2003 Departament Estadística. Explotació Direcció Comerç i Consum



QUADRE 5.1.8.3

SARRIÀ-SANT GERVASI ALTRES

SUPERFÍCIE MITJANA (M²)

Barris	Joguines, esports i armes	Floristeries	Joieria, rellotgeria, bijuteria	Grans magatzems i hipermercats	Segells, monedes, antiguitats	Maquinària	Altres
SANT GERVASI	123	78	59	111	95	44	89
SARRIÀ	71	90	37	3.274	40	6	45
VALLVIDRERA-LES PLANES	0	39	0	0	16	0	35
Total Districte	111	80	57	902	85	43	81

Font: IAE 2003 Departament Estadística. Explotació Direcció Comerç i Consum

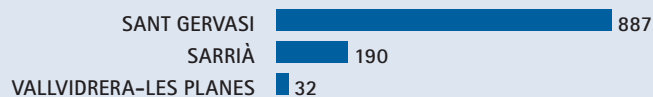
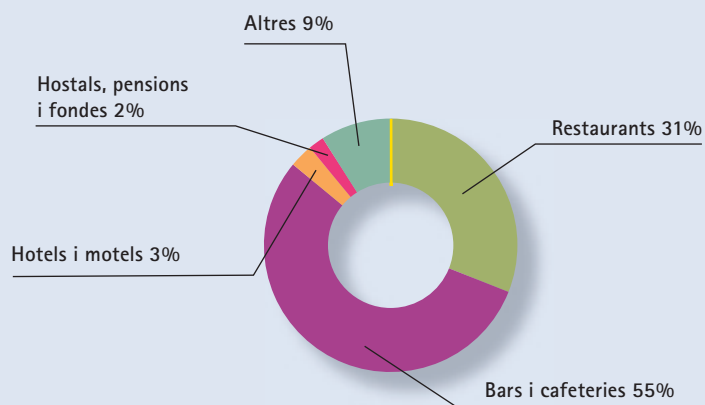
QUADRE 5.2.1.1

SARRIÀ-SANT GERVASI RESTAURANTS, BARS I HOTELS

LLICÈNCIES DE SERVEIS

Barris	Restaurants	Bars i cafeteries	Hotels i motels	Hostals, pensions i fondes	Altres	Total
SANT GERVASI	266	514	20	18	69	887
SARRIÀ	61	95	9	6	19	190
VALLVIDRERA-LES PLANES	14	7	1	0	10	32
Total Districte	341	616	30	24	98	1.109

Font: IAE 2003 Departament Estadística. Explotació Direcció Comerç i Consum



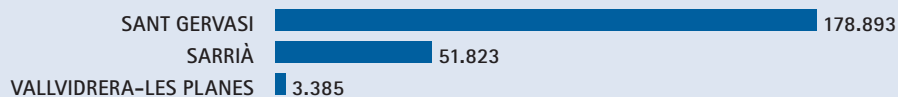
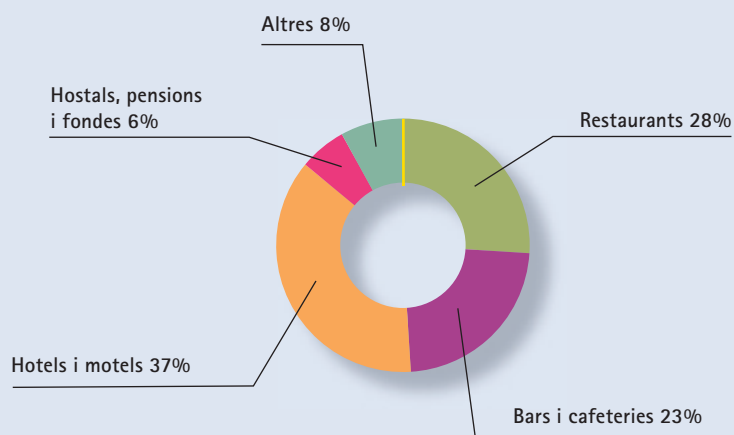
QUADRE 5.2.1.2

SARRIÀ-SANT GERVASI RESTAURANTS, BARS I HOTELS

DISTRIBUCIÓ SUPERFÍCIE (M²)

Barris	Restaurants	Bars i cafeteries	Hotels i motels	Hostals, pensions i fondes	Altres	Total
SANT GERVASI	47.217	44.886	62.359	9.305	15.126	178.893
SARRIÀ	9.906	7.792	26.282	5.311	2.532	51.823
VALLVIDRERA-LES PLANES	2.667	249	351	0	118	3.385
Total Districte	59.790	52.927	88.992	14.616	17.776	234.101

Font: IAE 2003 Departament Estadística. Explotació Direcció Comerç i Consum



QUADRE 5.2.1.3

SARRIÀ-SANT GERVASI RESTAURANTS, BARS I HOTELS

SUPERFÍCIE MITJANA (M²)

Barris	Restaurants	Bars i cafeteries	Hotels i motels	Hostals, pensions i fondes	Altres
SANT GERVASI	178	87	3.118	517	219
SARRIÀ	162	82	2.920	885	133
VALLVIDRERA-LES PLANES	191	36	351	0	12
Total Districte	175	86	2.966	609	181

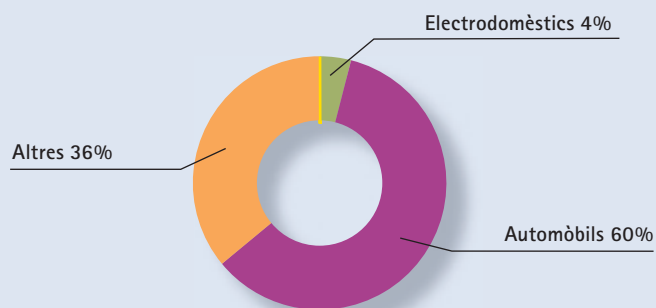
Font: IAE 2003 Departament Estadística. Explotació Direcció Comerç i Consum

QUADRE 5.2.2.1 SARRIÀ-SANT GERVASI REPARACIONS

LLICÈNCIES DE SERVEIS

Barris	Electrodomèstics	Automòbils	Altres	Total
SANT GERVASI	5	121	70	196
SARRIÀ	4	29	21	54
VALLVIDRERA-LES PLANES	0	1	0	1
Total Districte	9	151	91	251

Font: IAE 2003 Departament Estadística. Explotació Direcció Comerç i Consum



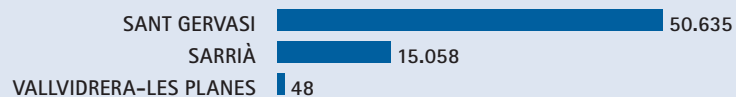
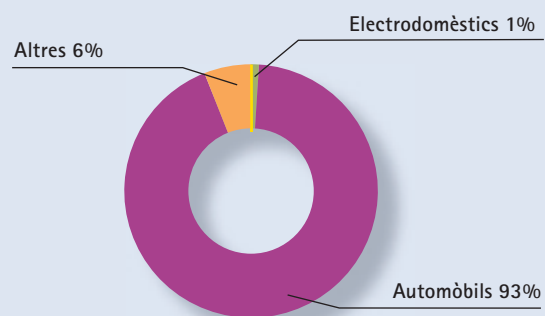
QUADRE 5.2.2.2

SARRIÀ-SANT GERVASI REPARACIONS

DISTRIBUCIÓ SUPERFÍCIE (M²)

Barris	Electrodomèstics	Automòbils	Altres	Total
SANT GERVASI	582	46.622	3.431	50.635
SARRIÀ	85	14.173	800	15.058
VALLVIDRERA-LES PLANES	0	48	0	48
Total Districte	667	60.843	4.231	65.741

Font: IAE 2003 Departament Estadística. Explotació Direcció Comerç i Consum



QUADRE 5.2.2.3

SARRIÀ-SANT GERVASI REPARACIONS

SUPERFÍCIE MITJANA (M²)

Barris	Electrodomèstics	Automòbils	Altres
SANT GERVASI	116	385	49
SARRIÀ	21	489	38
VALLVIDRERA-LES PLANES	0	48	0
Total Districte	74	403	46

Font: IAE 2003 Departament Estadística. Explotació Direcció Comerç i Consum

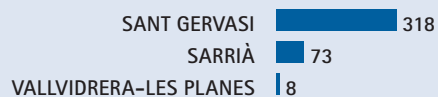
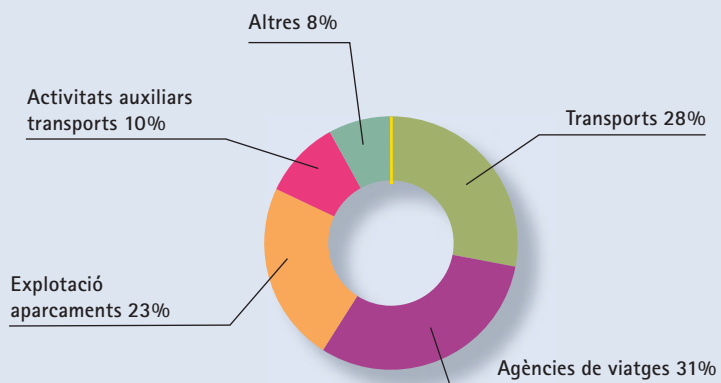
QUADRE 5.2.3.1

SARRIÀ-SANT GERVASI TRANSPORTS I COMUNICACIONS

LLICÈNCIES DE SERVEIS

Barris	Transports	Agències de viatges	Explotació aparcaments	Activitats auxiliars transports	Altres	Total
SANT GERVASI	76	103	77	34	28	318
SARRIÀ	29	21	15	6	2	73
VALLVIDRERA-LES PLANES	6	1	0	1	0	8
Total Districte	111	125	92	41	30	399

Font: IAE 2003 Departament Estadística. Explotació Direcció Comerç i Consum



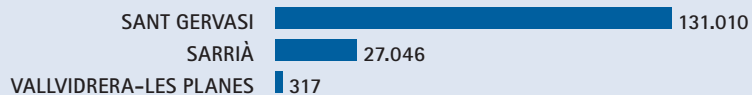
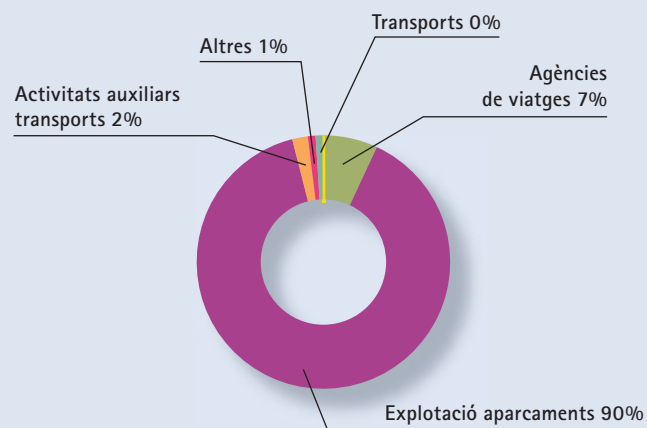
QUADRE 5.2.3.2

SARRIÀ-SANT GERVASI TRANSPORTS I COMUNICACIONS

DISTRIBUCIÓ SUPERFÍCIE (M²)

Barris	Transports	Agències de viatges	Explotació aparcaments	Activitats auxiliars transports	Altres	Total
SANT GERVASI	0	8.677	118.501	1.950	1.882	131.010
SARRIÀ	0	1.604	24.519	823	100	27.046
VALLVIDRERA-LES PLANES	0	302	0	15	0	317
Total Districte	0	10.583	143.020	2.788	1.982	158.373

Font: IAE 2003 Departament Estadística. Explotació Direcció Comerç i Consum



QUADRE 5.2.3.3

SARRIÀ-SANT GERVASI TRANSPORTS I COMUNICACIONS

SUPERFÍCIE MITJANA (M²)

Barris	Transports	Agències de viatges	Explotació aparcaments	Activitats auxiliars transports	Altres
SANT GERVASI	0	84	1.539	57	67
SARRIÀ	0	76	1.635	137	50
VALLVIDRERA-LES PLANES	0	302	0	0	0
Total Districte	0	85	1.555	68	66

Font: IAE 2003 Departament Estadística. Explotació Direcció Comerç i Consum

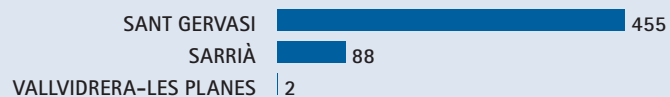
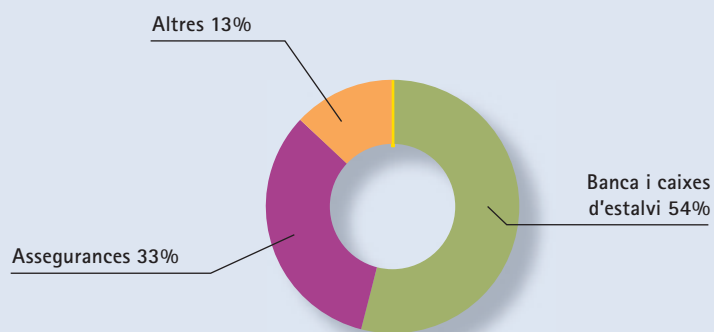
QUADRE 5.2.4.1

SARRIÀ-SANT GERVASI FINANCES I ASSEGURANCES

LLICÈNCIES DE SERVEIS

Barris	Banca i caixes d'estalvi	Assegurances	Altres	Total
SANT GERVASI	240	146	69	455
SARRIÀ	49	36	3	88
VALLVIDRERA-LES PLANES	2	0	0	2
Total Districte	291	182	72	545

Font: IAE 2003 Departament Estadística. Explotació Direcció Comerç i Consum



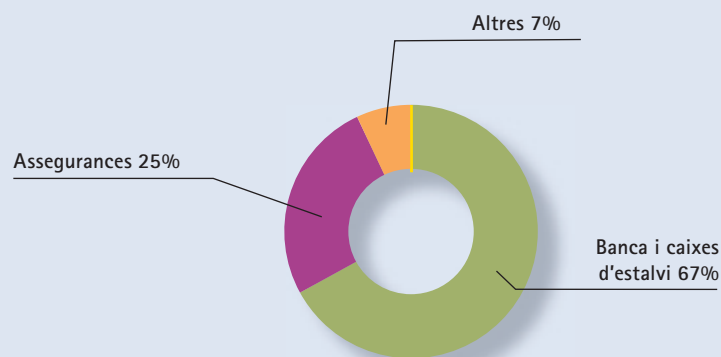
QUADRE 5.2.4.2

SARRIÀ-SANT GERVASI FINANCES I ASSEGURANCES

DISTRIBUCIÓ SUPERFÍCIE (M²)

Barris	Banca i caixes d'estalvi	Assegurances	Altres	Total
SANT GERVASI	83.832	31.929	9.425	125.186
SARRIÀ	9.343	4.690	253	14.286
VALLVIDRERA-LES PLANES	416	0	0	416
Total Districte	93.591	36.619	9.678	139.888

Font: IAE 2003 Departament Estadística. Explotació Direcció Comerç i Consum



QUADRE 5.2.4.3

SARRIÀ-SANT GERVASI FINANCES I ASSEGURANCES

SUPERFÍCIE MITJANA (M²)

Barris	Banca i caixes d'estalvi	Assegurances	Altres
SANT GERVASI	349	219	137
SARRIÀ	191	130	84
VALLVIDRERA-LES PLANES	0	0	0
Total Districte	322	201	134

Font: IAE 2003 Departament Estadística. Explotació Direcció Comerç i Consum

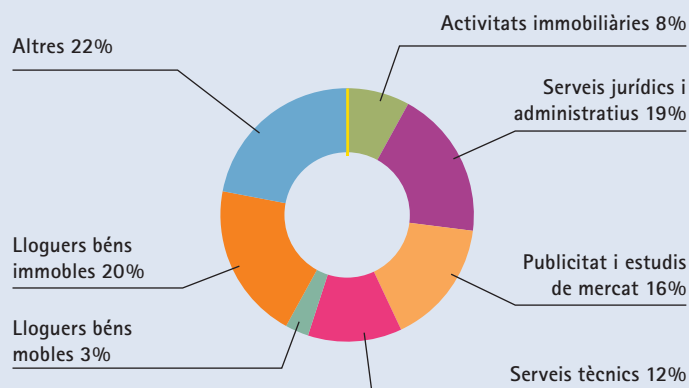
QUADRE 5.2.5.1

SARRIÀ-SANT GERVASI IMMOBILIÀRIES I SERVEIS

LLICÈNCIES DE SERVEIS

Barris	Activitats immobiliàries	Serveis jurídics i administratius	Publicitat i estudis de mercat	Serveis tècnics mobles	Lloguers béns immobles	Lloguers béns	Altres	Total
SANT GERVASI	313	874	634	492	120	818	960	4.211
SARRIÀ	55	85	125	102	26	146	148	687
VALLVIDRERA-LES PLANES	2	2	5	5	1	1	6	22
Total Districte	370	961	764	599	147	965	1.114	4.920

Font: IAE 2003 Departament Estadística. Explotació Direcció Comerç i Consum



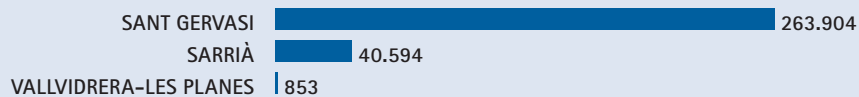
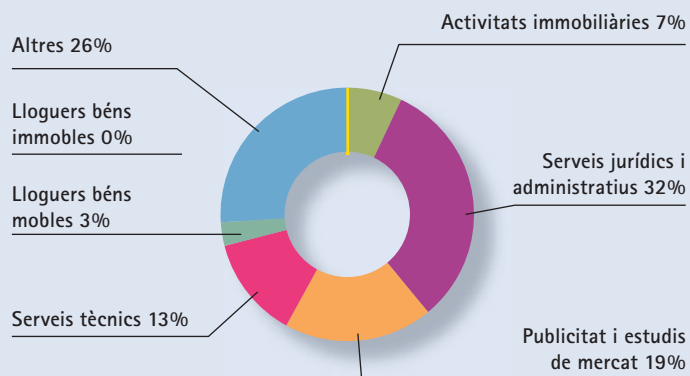
QUADRE 5.2.5.2

SARRIÀ-SANT GERVASI IMMOBILIÀRIES I SERVEIS

DISTRIBUCIÓ SUPERFÍCIE (M²)

Barris	Activitats immobiliàries	Serveis jurídics i administratius	Publicitat i estudis de mercat	Serveis tècnics mobles	Lloguers béns immobles	Lloguers béns	Altres	Total
SANT GERVASI	19.038	87.352	49.152	33.650	6.969	0	67.743	263.904
SARRIÀ	2.847	8.875	8.513	6.800	1.219	0	12.340	40.594
VALLVIDRERA-LES PLANES	79	16	172	126	20	0	440	853
Total Districte	21.964	96.243	57.837	40.576	8.208	0	80.523	305.351

Font: IAE 2003 Departament Estadística. Explotació Direcció Comerç i Consum



QUADRE 5.2.5.3

SARRIÀ-SANT GERVASI IMMOBILIÀRIES I SERVEIS

SUPERFÍCIE MITJANA (M²)

Barris	Activitats immobiliàries	Serveis jurídics i administratius	Publicitat i estudis de mercat	Serveis tècnics mobles	Lloguers béns immobles	Lloguers béns	Altres
SANT GERVASI	61	100	78	68	58	0	71
SARRIÀ	52	104	68	67	47	0	83
VALLVIDRERA-LES PLANES	40	8	34	25	0	0	73
Total Districte	59	100	76	68	56	0	72

Font: IAE 2003 Departament Estadística. Explotació Direcció Comerç i Consum

QUADRE 5.2.6.1

SARRIÀ-SANT GERVASI

MANTENIMENT, NETEJA I PROTECCIÓ

LLICÈNCIES DE SERVEIS

Barris Manteniment, neteja i protecció

SANT GERVASI	66
SARRIÀ	17
VALLVIDRERA-LES PLANES	2
Total Districte	85

Font: IAE 2003 Departament Estadística. Explotació Direcció Comerç i Consum

SANT GERVASI	66
SARRIÀ	17
VALLVIDRERA-LES PLANES	2

QUADRE 5.2.6.2

SARRIÀ-SANT GERVASI

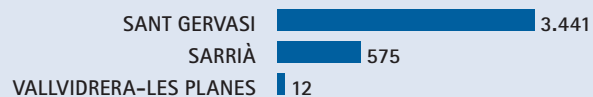
MANTENIMENT, NETEJA I PROTECCIÓ

DISTRIBUCIÓ SUPERFÍCIE (M²)

Barris Manteniment, neteja i protecció

SANT GERVASI	3.441
SARRIÀ	575
VALLVIDRERA-LES PLANES	12
Total Districte	4.028

Font: IAE 2003 Departament Estadística. Explotació Direcció Comerç i Consum



QUADRE 5.2.6.3

SARRIÀ-SANT GERVASI

MANTENIMENT, NETEJA I PROTECCIÓ

SUPERFÍCIE MITJANA (M²)**Barris** **Manteniment, neteja i protecció**

SANT GERVASI	52
SARRIÀ	34
VALLVIDRERA-LES PLANES	6
Total Districte	47

Font: IAE 2003 Departament Estadística. Explotació Direcció Comerç i Consum

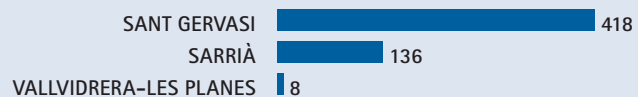
QUADRE 5.2.7.1

SARRIÀ-SANT GERVASI ENSENYAMENT

LLICÈNCIES DE SERVEIS

Barris	Ensenyament
SANT GERVASI	418
SARRIÀ	136
VALLVIDRERA-LES PLANES	8
Total Districte	562

Font: IAE 2003 Departament Estadística. Explotació Direcció Comerç i Consum



QUADRE 5.2.7.2

SARRIÀ-SANT GERVASI ENSENYAMENT

DISTRIBUCIÓ SUPERFÍCIE (M²)

Barris	Ensenyament
SANT GERVASI	198.678
SARRIÀ	205.694
VALLVIDRERA-LES PLANES	1.437
Total Districte	405.809

Font: IAE 2003 Departament Estadística. Explotació Direcció Comerç i Consum



QUADRE 5.2.7.3

SARRIÀ-SANT GERVASI ENSENYAMENT

SUPERFÍCIE MITJANA (M²)

Barris	Ensenyament
SANT GERVASI	475
SARRIÀ	1.512
VALLVIDRERA-LES PLANES	180
Total Districte	722

Font: IAE 2003 Departament Estadística. Explotació Direcció Comerç i Consum

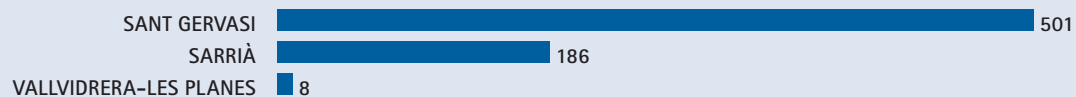
QUADRE 5.2.8.1

SARRIÀ-SANT GERVASI SANITAT I ASSISTÈNCIA

LLICÈNCIES DE SERVEIS

Barris	Sanitat i assistència
SANT GERVASI	501
SARRIÀ	186
VALLVIDRERA-LES PLANES	8
Total Districte	695

Font: IAE 2003 Departament Estadística. Explotació Direcció Comerç i Consum



QUADRE 5.2.8.2

SARRIÀ-SANT GERVASI SANITAT I ASSISTÈNCIA

DISTRIBUCIÓ SUPERFÍCIE (M²)

Barris	Sanitat i assistència
SANT GERVASI	145.532
SARRIÀ	62.881
VALLVIDRERA-LES PLANES	3.734
Total Districte	212.147

Font: IAE 2003 Departament Estadística. Explotació Direcció Comerç i Consum



QUADRE 5.2.8.3

SARRIÀ-SANT GERVASI SANITAT I ASSISTÈNCIA

SUPERFÍCIE MITJANA (M²)

Barris	Sanitat i assistència
SANT GERVASI	290
SARRIÀ	338
VALLVIDRERA-LES PLANES	467
Total Districte	305

Font: IAE 2003 Departament Estadística. Explotació Direcció Comerç i Consum

QUADRE 5.2.9.1

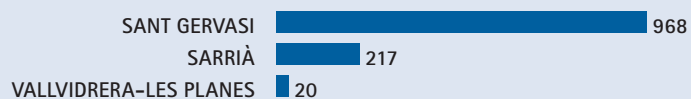
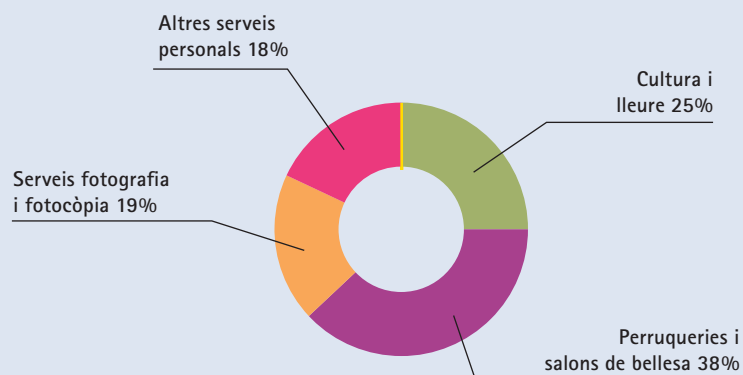
SARRIÀ-SANT GERVASI

ALTRES SERVEIS CULTURALS I PERSONALS

LLICÈNCIES DE SERVEIS

Barris	Cultura i lleure	Perruqueries i salons de bellesa	Serveis fotografia i fotocòpia	Altres serveis personals	Total
SANT GERVASI	239	363	183	183	968
SARRIÀ	56	84	39	38	217
VALLVIDRERA-LES PLANES	12	3	4	1	20
Total Districte	307	450	226	222	1.205

Font: IAE 2003 Departament Estadística. Explotació Direcció Comerç i Consum



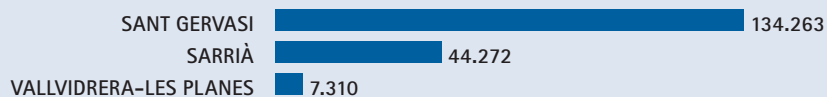
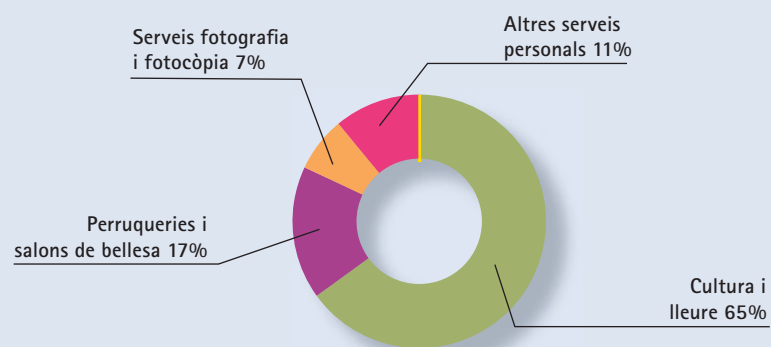
QUADRE 5.2.9.2

SARRIÀ-SANT GERVASI ALTRES SERVEIS CULTURALS I PERSONALS

DISTRIBUCIÓ SUPERFÍCIE (M²)

Barris	Cultura i lleure	Perruqueries i salons de bellesa	Serveis fotografia i fotocòpia	Altres serveis personals	Total
SANT GERVASI	84.500	24.959	11.417	13.387	134.263
SARRIÀ	29.119	5.679	2.213	7.261	44.272
VALLVIDRERA-LES PLANES	6.593	57	80	580	7.310
Total Districte	120.212	30.695	13.710	21.228	185.845

Font: IAE 2003 Departament Estadística. Explotació Direcció Comerç i Consum



QUADRE 5.2.9.3

SARRIÀ-SANT GERVASI ALTRES SERVEIS CULTURALS I PERSONALS

SUPERFÍCIE MITJANA (M²)

Barris	Cultura i lleure	Perruqueries i salons de bellesa	Serveis fotografia i fotocòpia	Altres serveis personals
SANT GERVASI	354	69	62	73
SARRIÀ	520	68	57	191
VALLVIDRERA-LES PLANES	549	19	0	0
Total Districte	392	68	61	96

Font: IAE 2003 Departament Estadística. Explotació Direcció Comerç i Consum