



**Indicadors sociodemogràfics**

**Dades bàsiques per barris i per  
gènere**

**Barcelona 2013**

A large black magnifying glass graphic with the text "Departament de Recerca i Coneixement" inside the lens.

**Departament de Recerca i  
Coneixement**





## Presentació

En aquesta publicació us presentem tot un seguit de dades i indicadors sociodemogràfics desagregats per **Zones d'influència per barris, per gènere i per districtes**. Es a dir, informació sobre la població que viu en cadascuna de les diferents àrees d'influència dels Barris.

Els indicadors han estat elaborats a partir de dades provinents de la lectura de padró actiu a 30 de juny del 2013.

El nivell d'ingressos de la població prové de la base de dades de gestió del Servei de Targeta Rosa.

Els indicadors han estat seleccionats amb l'objectiu de que puguin ser consultats de forma ràpida i àgil i esdevinguin un instrument útil per als equips dels centres de Serveis Socials.



## Taula de continguts

### Taules:

#### Per barris i per gènere

01. Grans grups de població.
02. Població menor per grups d'edat de 0-18 anys.
03. Població jove per edat quinquenal de 15-34 anys.
04. Índex de dependència demogràfica.
05. Índex d'envelliment i de sobre envelliment.
06. Solitud de la gent gran de 65 anys i més i 75 anys i més.
07. Lloc de naixement de la població.
08. Nacionalitat de la població.
09. Nivell d'instrucció de la població de 16 anys i més.
10. Nivell d'ingressos de la població de 60 anys i més.
11. Pensions no contributives de la Seguretat Social.

#### Persones amb discapacitat:

12. Població amb certificat de discapacitat.
13. Persones amb discapacitat segons el tipus de discapacitat.
14. Persones amb discapacitat segons el grau de discapacitat.
15. Persones amb discapacitat segons la franja d'edat.

## Piràmides de la població de Barcelona i per districtes

# 01. Grans grups de població. Dones

2013



Barris	TOTAL	0-15	%	16-64	%	65 i més	%
<b>Ciutat Vella</b>							
Raval	22.414	3.086	13,8	15.598	69,6	3.730	16,6
Barri Gòtic	7.590	696	9,2	5.553	73,2	1.341	17,7
Barceloneta	7.751	720	9,3	5.095	65,7	1.936	25,0
Sant Pere, Santa Caterina i la Ribera	11.387	1.143	10,0	8.082	71,0	2.162	19,0
	<b>49.142</b>	<b>5.645</b> <span style="color: green;">▲</span>	<b>11,5</b>	<b>34.328</b> <span style="color: green;">▲</span>	<b>69,9</b>	<b>9.169</b>	<b>18,7</b>
<b>Eixample</b>							
Fort Pienc	16.892	1.933	11,4	10.853	64,2	4.106	24,3
Sagrada Família	27.972	2.747	9,8	18.074	64,6	7.151	25,6
Dreta de l'Eixample	23.617	2.641	11,2	14.988	63,5	5.988	25,4
Antiga Esquerra de l'Eixample	22.578	2.323	10,3	14.401	63,8	5.854	25,9
Nova Esquerra de l'Eixample	31.118	3.190	10,3	20.055	64,4	7.873	25,3
Sant Antoni	20.298	2.073	10,2	12.736	62,7	5.489	27,0
	<b>142.475</b>	<b>14.907</b> <span style="color: green;">▲</span>	<b>10,5</b>	<b>91.107</b> <span style="color: green;">▲</span>	<b>63,9</b>	<b>36.461</b>	<b>25,6</b>
<b>Sants-Montjuïc</b>							
Poble Sec - Parc Montjuïc	20.829	2.438	11,7	13.989	67,2	4.402	21,1
Marina del Prat Vermell - Zona Franca	560	75	13,4	348	62,1	137	24,5
Marina de Port	15.579	2.243	14,4	9.952	63,9	3.384	21,7
Font de la Guatlla	5.461	583	10,7	3.532	64,7	1.346	24,6
Hostafrancs	8.216	853	10,4	5.594	68,1	1.769	21,5
La Bordeta	9.703	1.050	10,8	6.354	65,5	2.299	23,7
Sants - Badal	12.893	1.367	10,6	8.556	66,4	2.970	23,0
Sants	21.611	2.285	10,6	14.070	65,1	5.256	24,3
	<b>94.852</b>	<b>10.894</b> <span style="color: green;">▲</span>	<b>11,5</b>	<b>62.395</b> <span style="color: green;">▲</span>	<b>65,8</b>	<b>21.563</b>	<b>22,7</b>
<b>Les Corts</b>							
Les Corts	24.587	2.742	11,2	15.415	62,7	6.430	26,2
La Maternitat i Sant Ramon	12.607	1.398	11,1	7.882	62,5	3.327	26,4
Pedralbes	6.259	945	15,1	3.692	59,0	1.622	25,9
	<b>43.453</b>	<b>5.085</b> <span style="color: green;">▲</span>	<b>11,7</b>	<b>26.989</b> <span style="color: green;">▲</span>	<b>62,1</b>	<b>11.379</b>	<b>26,2</b>
<b>Sarrià-Sant Gervasi</b>							
Vallvidrera, el Tibidabo i les Planes	2.333	454	19,5	1.473	63,1	406	17,4
Sarrià	13.197	2.258	17,1	7.795	59,1	3.144	23,8
Tres Torres	8.652	1.439	16,6	5.261	60,8	1.952	22,6
Sant Gervasi - la Bonanova	13.625	2.118	15,5	8.145	59,8	3.362	24,7
Sant Gervasi - Galvany	25.594	3.623	14,2	15.369	60,0	6.602	25,8
Putxet i el Farró	15.783	2.146	13,6	9.948	63,0	3.689	23,4
	<b>79.184</b>	<b>12.038</b> <span style="color: green;">▲</span>	<b>15,2</b>	<b>47.991</b> <span style="color: green;">▲</span>	<b>60,6</b>	<b>19.155</b>	<b>24,2</b>
<b>Gràcia</b>							
Vallcarca i els Penitents	8.341	1.076	12,9	5.151	61,8	2.114	25,3
El Coll	3.801	490	12,9	2.458	64,7	853	22,4
La Salut	7.157	812	11,3	4.417	61,7	1.928	26,9
Vila de Gràcia	27.570	2.817	10,2	18.257	66,2	6.496	23,6
Camp d'en Grassot i Gràcia Nova	18.630	2.038	10,9	11.795	63,3	4.797	25,7
	<b>65.499</b>	<b>7.233</b> <span style="color: green;">▲</span>	<b>11,0</b>	<b>42.078</b> <span style="color: green;">▲</span>	<b>64,2</b>	<b>16.188</b>	<b>24,7</b>
<b>Horta-Guinardó</b>							
Baix Guinardó	13.824	1.400	10,1	8.511	61,6	3.913	28,3
Can Baró	4.736	572	12,1	2.946	62,2	1.218	25,7
Guinardó	19.232	2.297	11,9	12.048	62,6	4.887	25,4
Font d'en Fargues	4.955	712	14,4	3.029	61,1	1.214	24,5
El Carmel	16.509	2.224	13,5	10.265	62,2	4.020	24,4
La Teixonera	5.989	771	12,9	3.780	63,1	1.438	24,0
Sant Genís dels Agudells	3.632	428	11,8	2.056	56,6	1.148	31,6
Montbau	2.841	310	10,9	1.438	50,6	1.093	38,5
Vall d'Hebron	2.919	354	12,1	1.768	60,6	797	27,3
La Clota	251	35	13,9	152	60,6	64	25,5
Horta	14.039	1.619	11,5	8.391	59,8	4.029	28,7
	<b>88.927</b>	<b>10.722</b> <span style="color: green;">▲</span>	<b>12,1</b>	<b>54.384</b> <span style="color: green;">▲</span>	<b>61,2</b>	<b>23.821</b>	<b>26,8</b>
<b>Nou Barris</b>							
Vilapicina i la Torre Llobeta	13.798	1.612	11,7	8.401	60,9	3.785	27,4
Porta	12.890	1.522	11,8	7.665	59,5	3.703	28,7
Turó de la Peira	8.253	1.052	12,7	4.793	58,1	2.408	29,2
Can Peguera	1.187	136	11,5	689	58,0	362	30,5
La Guineueta	8.072	947	11,7	4.587	56,8	2.538	31,4
Canyelles	3.705	403	10,9	2.361	63,7	941	25,4
Les Roquetes	8.134	1.228	15,1	5.305	65,2	1.601	19,7
Verdun	6.544	805	12,3	4.055	62,0	1.684	25,7
Prosperitat	13.801	1.728	12,5	8.227	59,6	3.846	27,9
Trinitat Nova	3.887	578	14,9	2.355	60,6	954	24,5
Torre Baró	1.096	214	19,5	689	62,9	193	17,6
Ciutat Meridiana	5.254	901	17,1	3.312	63,0	1.041	19,8
Vallbona	677	122	18,0	399	58,9	156	23,0
	<b>87.298</b>	<b>11.248</b> <span style="color: green;">▲</span>	<b>12,9</b>	<b>52.838</b> <span style="color: green;">▲</span>	<b>60,5</b>	<b>23.212</b>	<b>26,6</b>
<b>Sant Andreu</b>							
Trinitat Vella	5.004	905	18,1	3.266	65,3	833	16,6
Baró de Viver	1.261	227	18,0	776	61,5	258	20,5
Bon Pastor	6.330	1.127	17,8	3.873	61,2	1.330	21,0
Sant Andreu	29.639	3.801	12,8	19.170	64,7	6.668	22,5
Sagrera	15.313	1.712	11,2	9.972	65,1	3.629	23,7
Congrés i els Indians	7.614	944	12,4	4.472	58,7	2.198	28,9
Navas	11.661	1.296	11,1	7.249	62,2	3.116	26,7
	<b>76.822</b>	<b>10.012</b> <span style="color: green;">▲</span>	<b>13,0</b>	<b>48.778</b> <span style="color: green;">▲</span>	<b>63,5</b>	<b>18.032</b>	<b>23,5</b>
<b>Sant Martí</b>							
Camp de l'Arpa del Clot	20.236	2.167	10,7	12.934	63,9	5.135	25,4
Clot	14.041	1.800	12,8	9.374	66,8	2.867	20,4
Parc i la Llacuna del Poblenou	7.551	861	11,4	5.112	67,7	1.578	20,9
Vila Olímpica del Poblenou	4.778	865	18,1	3.390	71,0	523	10,9
Poblenou	16.998	2.683	15,8	10.902	64,1	3.413	20,1
Diagonal Mar i el Front Marítim del Poblenou	6.699	1.281	19,1	4.339	64,8	1.079	16,1
Besòs i el Maresme	11.281	1.617	14,3	7.070	62,7	2.594	23,0
Provençals del Poblenou	10.401	1.442	13,9	6.889	66,2	2.070	19,9
Sant Martí de Provençals	13.794	1.621	11,8	8.096	58,7	4.077	29,6
La Verneda i la Pau	15.188	1.797	11,8	9.093	59,9	4.298	28,3
	<b>120.967</b>	<b>16.134</b> <span style="color: green;">▲</span>	<b>13,3</b>	<b>77.199</b> <span style="color: green;">▲</span>	<b>63,8</b>	<b>27.634</b>	<b>22,8</b>
<b>BARCELONA</b>	<b>848.619</b>	<b>103.918</b> <span style="color: green;">▲</span>	<b>12,2</b>	<b>538.087</b> <span style="color: green;">▲</span>	<b>63,4</b>	<b>206.614</b>	<b>24,3</b>

# 01. Grans grups de població. Homes

2013



Barris	TOTAL	0-15	%	16-64	%	65 i més	%
<b>Ciutat Vella</b>							
Raval	27.208	3.389	12,5	21.330	78,4	2.489	9,1
Barri Gòtic	8.735	759	8,7	6.928	79,3	1.048	12,0
Barceloneta	7.819	831	10,6	5.822	74,5	1.166	14,9
Sant Pere, Santa Caterina i la Ribera	11.430	1.205	10,5	8.861	77,5	1.364	11,9
	<b>55.192</b>	<b>6.184</b>	<b>11,2</b>	<b>42.941</b>	<b>77,8</b>	<b>6.067</b>	<b>11,0</b>
<b>Eixample</b>							
Fort Pienc	14.860	2.022	13,6	10.288	69,2	2.550	17,2
Sagrada Família	23.746	2.930	12,3	16.485	69,4	4.331	18,2
Dreta de l'Eixample	19.816	2.838	14,3	13.598	68,6	3.380	17,1
Antiga Esquerra de l'Eixample	19.264	2.460	12,8	13.446	69,8	3.358	17,4
Nova Esquerra de l'Eixample	26.698	3.290	12,3	18.423	69,0	4.985	18,7
Sant Antoni	17.992	2.159	12,0	12.575	69,9	3.258	18,1
	<b>122.376</b>	<b>15.699</b>	<b>12,8</b>	<b>84.815</b>	<b>69,3</b>	<b>21.862</b>	<b>17,9</b>
<b>Sants-Montjuïc</b>							
Poble Sec - Parc Montjuïc	20.213	2.578	12,8	14.832	73,4	2.803	13,9
Marina del Prat Vermell - Zona Franca	578	81	14,0	404	69,9	93	16,1
Marina de Port	14.519	2.335	16,1	9.728	67,0	2.456	16,9
Font de la Guatlà	4.833	601	12,4	3.347	69,3	885	18,3
Hostafrancs	7.676	966	12,6	5.487	71,5	1.223	15,9
La Bordeta	8.743	1.155	13,2	5.994	68,6	1.594	18,2
Sants - Badal	11.446	1.428	12,5	7.986	69,8	2.032	17,8
Sants	19.493	2.553	13,1	13.509	69,3	3.431	17,6
	<b>87.501</b>	<b>11.697</b>	<b>13,4</b>	<b>61.287</b>	<b>70,0</b>	<b>14.517</b>	<b>16,6</b>
<b>Les Corts</b>							
Les Corts	21.548	2.921	13,6	14.026	65,1	4.601	21,4
La Maternitat i Sant Ramon	11.046	1.530	13,9	7.061	63,9	2.455	22,2
Pedralbes	5.523	967	17,5	3.347	60,6	1.209	21,9
	<b>38.117</b>	<b>5.418</b>	<b>14,2</b>	<b>24.434</b>	<b>64,1</b>	<b>8.265</b>	<b>21,7</b>
<b>Sarrià-Sant Gervasi</b>							
Vallvidrera, el Tibidabo i les Planes	2.158	469	21,7	1.404	65,1	285	13,2
Sarrià	11.390	2.417	21,2	7.022	61,7	1.951	17,1
Tres Torres	7.488	1.592	21,3	4.534	60,6	1.362	18,2
Sant Gervasi - la Bonanova	11.609	2.125	18,3	7.317	63,0	2.167	18,7
Sant Gervasi - Galvany	21.026	3.750	17,8	13.191	62,7	4.085	19,4
Putxet i el Farró	13.079	2.183	16,7	8.628	66,0	2.268	17,3
	<b>66.750</b>	<b>12.536</b>	<b>18,8</b>	<b>42.096</b>	<b>63,1</b>	<b>12.118</b>	<b>18,2</b>
<b>Gràcia</b>							
Vallcarca i els Penitents	7.138	1.141	16,0	4.628	64,8	1.369	19,2
El Coll	3.368	505	15,0	2.299	68,3	564	16,7
La Salut	6.051	887	14,7	3.964	65,5	1.200	19,8
Vila de Gràcia	23.144	3.091	13,4	16.478	71,2	3.575	15,4
Camp d'en Grassot i Gràcia Nova	15.776	2.115	13,4	10.611	67,3	3.050	19,3
	<b>55.477</b>	<b>7.739</b>	<b>13,9</b>	<b>37.980</b>	<b>68,5</b>	<b>9.758</b>	<b>17,6</b>
<b>Horta-Guinardó</b>							
Baix Guinardó	11.849	1.571	13,3	7.885	66,5	2.393	20,2
Can Baró	4.180	585	14,0	2.787	66,7	808	19,3
Guinardó	16.560	2.347	14,2	10.994	66,4	3.219	19,4
Font d'en Fargues	4.527	757	16,7	2.854	63,0	916	20,2
El Carmel	15.338	2.237	14,6	10.132	66,1	2.969	19,4
La Teixonera	5.600	797	14,2	3.792	67,7	1.011	18,1
Sant Genís dels Agudells	3.282	445	13,6	2.065	62,9	772	23,5
Montbau	2.293	329	14,3	1.375	60,0	589	25,7
Vall d'Hebron	2.624	374	14,3	1.625	61,9	625	23,8
La Clota	252	41	16,3	167	66,3	44	17,5
Horta	12.508	1.731	13,8	8.138	65,1	2.639	21,1
	<b>79.013</b>	<b>11.214</b>	<b>14,2</b>	<b>51.814</b>	<b>65,6</b>	<b>15.985</b>	<b>20,2</b>
<b>Nou Barris</b>							
Vilapicina i la Torre Llobeta	11.729	1.614	13,8	7.704	65,7	2.411	20,6
Porta	11.537	1.542	13,4	7.383	64,0	2.612	22,6
Turó de la Peira	7.054	1.077	15,3	4.567	64,7	1.410	20,0
Can Peguera	1.085	186	17,1	704	64,9	195	18,0
La Guineueta	7.038	996	14,2	4.255	60,5	1.787	25,4
Canyelles	3.392	479	14,1	2.205	65,0	708	20,9
Les Roquetes	7.702	1.281	16,6	5.228	67,9	1.193	15,5
Verdun	5.752	860	15,0	3.708	64,5	1.184	20,6
Prosperitat	12.519	1.818	14,5	7.893	63,0	2.808	22,4
Trinitat Nova	3.596	586	16,3	2.491	69,3	519	14,4
Torre Baró	1.109	192	17,3	777	70,1	140	12,6
Ciutat Meridiana	5.273	924	17,5	3.569	67,7	780	14,8
Vallbona	653	121	18,5	443	67,8	89	13,6
	<b>78.439</b>	<b>11.676</b>	<b>14,9</b>	<b>50.927</b>	<b>64,9</b>	<b>15.836</b>	<b>20,2</b>
<b>Sant Andreu</b>							
Trinitat Vella	5.414	933	17,2	3.844	71,0	637	11,8
Baró de Viver	1.177	216	18,4	811	68,9	150	12,7
Bon Pastor	6.430	1.209	18,8	4.281	66,6	940	14,6
Sant Andreu	26.646	4.034	15,1	17.927	67,3	4.685	17,6
Sagrerà	13.514	1.832	13,6	9.044	66,9	2.638	19,5
Congrés i els Indians	6.406	917	14,3	4.235	66,1	1.254	19,6
Navas	10.130	1.396	13,8	6.713	66,3	2.021	20,0
	<b>69.717</b>	<b>10.537</b>	<b>15,1</b>	<b>46.855</b>	<b>67,2</b>	<b>12.325</b>	<b>17,7</b>
<b>Sant Martí</b>							
Camp de l'Arpa del Clot	17.789	2.223	12,5	12.169	68,4	3.397	19,1
Clot	13.113	1.942	14,8	9.171	69,9	2.000	15,3
Parc i la Llacuna del Poblenou	6.964	914	13,1	4.942	71,0	1.108	15,9
Vila Olímpica del Poblenou	4.589	932	20,3	3.216	70,1	441	9,6
Poblenou	16.178	2.798	17,3	11.190	69,2	2.190	13,5
Diagonal Mar i el Front Marítim del Poblenou	6.425	1.350	21,0	4.275	66,5	800	12,5
Besòs i el Maresme	11.903	1.742	14,6	8.453	71,0	1.708	14,3
Provençals del Poblenou	9.759	1.436	14,7	6.873	70,4	1.450	14,9
Sant Martí de Provençals	12.246	1.702	13,9	7.844	64,1	2.700	22,0
La Verneda i la Pau	13.923	1.960	14,1	8.776	63,0	3.187	22,9
	<b>112.889</b>	<b>16.999</b>	<b>15,1</b>	<b>76.909</b>	<b>68,1</b>	<b>18.981</b>	<b>16,8</b>
<b>BARCELONA</b>	<b>765.471</b>	<b>109.699</b>	<b>14,3</b>	<b>520.058</b>	<b>67,9</b>	<b>135.714</b>	<b>17,7</b>











## 04. Índex de dependència demogràfica. Dones

2013 

Barris	0-15	16-64	65 i més	Índex dependència demogràfica
<b>Ciutat Vella</b>				
Raval	3.086	15.598	3.730	43,7
Barri Gòtic	696	5.553	1.341	36,7
Barceloneta	720	5.095	1.936	52,1
Sant Pere, Santa Caterina i la Ribera	1.143	8.082	2.162	40,9
	<b>5.645</b>	<b>34.328</b>	<b>9.169</b>	<b>43,2</b>
<b>Eixample</b>				
Fort Pienc	1.933	10.853	4.106	55,6
Sagrada Família	2.747	18.074	7.151	54,8
Dreta de l'Eixample	2.641	14.988	5.988	57,6
Antiga Esquerra de l'Eixample	2.323	14.401	5.854	56,8
Nova Esquerra de l'Eixample	3.190	20.055	7.873	55,2
Sant Antoni	2.073	12.736	5.489	59,4
	<b>14.907</b>	<b>91.107</b>	<b>36.461</b>	<b>56,4</b>
<b>Sants-Montjuïc</b>				
Poble Sec - Parc Montjuïc	2.438	13.989	4.402	48,9
Marina del Prat Vermell - Zona Franca	75	348	137	60,9
Marina de Port	2.243	9.952	3.384	56,5
Font de la Guatlla	583	3.532	1.346	54,6
Hostafrancs	853	5.594	1.769	46,9
La Bordeta	1.050	6.354	2.299	52,7
Sants - Badal	1.367	8.556	2.970	50,7
Sants	2.285	14.070	5.256	53,6
	<b>10.894</b>	<b>62.395</b>	<b>21.563</b>	<b>52,0</b>
<b>Les Corts</b>				
Les Corts	2.742	15.415	6.430	59,5
La Maternitat i Sant Ramon	1.398	7.882	3.327	59,9
Pedralbes	945	3.692	1.622	69,5
	<b>5.085</b>	<b>26.989</b>	<b>11.379</b>	<b>61,0</b>
<b>Sarrià-Sant Gervasi</b>				
Vallvidrera, el Tibidabo i les Planes	454	1.473	406	58,4
Sarrià	2.258	7.795	3.144	69,3
Tres Torres	1.439	5.261	1.952	64,5
Sant Gervasi - la Bonanova	2.118	8.145	3.362	67,3
Sant Gervasi - Galvany	3.623	15.369	6.602	66,5
Putxet i el Farró	2.146	9.948	3.689	58,7
	<b>12.038</b>	<b>47.991</b>	<b>19.155</b>	<b>65,0</b>
<b>Gràcia</b>				
Vallcarca i els Penitents	1.076	5.151	2.114	61,9
El Coll	490	2.458	853	54,6
La Salut	812	4.417	1.928	62,0
Vila de Gràcia	2.817	18.257	6.496	51,0
Camp d'en Grassot i Gràcia Nova	2.038	11.795	4.797	57,9
	<b>7.233</b>	<b>42.078</b>	<b>16.188</b>	<b>55,7</b>
<b>Horta-Guinardó</b>				
Baix Guinardó	1.400	8.511	3.913	62,4
Can Baró	572	2.946	1.218	60,8
Guinardó	2.297	12.048	4.887	59,6
Font d'en Fargues	712	3.029	1.214	63,6
El Carmel	2.224	10.265	4.020	60,8
La Teixonera	771	3.780	1.438	58,4
Sant Genís dels Agudells	428	2.056	1.148	76,7
Montbau	310	1.438	1.093	97,6
Vall d'Hebron	354	1.768	797	65,1
La Clota	35	152	64	65,1
Horta	1.619	8.391	4.029	67,3
	<b>10.722</b>	<b>54.384</b>	<b>23.821</b>	<b>63,5</b>
<b>Nou Barris</b>				
Vilapicina i la Torre Llobeta	1.612	8.401	3.785	64,2
Porta	1.522	7.665	3.703	68,2
Turó de la Peira	1.052	4.793	2.408	72,2
Can Peguera	136	689	362	72,3
La Guineueta	947	4.587	2.538	76,0
Canyelles	403	2.361	941	56,9
Les Roquetes	1.228	5.305	1.601	53,3
Verdun	805	4.055	1.684	61,4
Prosperitat	1.728	8.227	3.846	67,8
Trinitat Nova	578	2.355	954	65,1
Torre Baró	214	689	193	59,1
Ciutat Meridiana	901	3.312	1.041	58,6
Vallbona	122	399	156	69,7
	<b>11.248</b>	<b>52.838</b>	<b>23.212</b>	<b>65,2</b>
<b>Sant Andreu</b>				
Trinitat Vella	905	3.266	833	53,2
Baró de Viver	227	776	258	62,5
Bon Pastor	1.127	3.873	1.330	63,4
Sant Andreu	3.801	19.170	6.668	54,6
Sagrera	1.712	9.972	3.629	53,6
Congrés i els Indians	944	4.472	2.198	70,3
Navas	1.296	7.249	3.116	60,9
	<b>10.012</b>	<b>48.778</b>	<b>18.032</b>	<b>57,5</b>
<b>Sant Martí</b>				
Camp de l'Arpa del Clot	2.167	12.934	5.135	56,5
Clot	1.800	9.374	2.867	49,8
Parc i la Llacuna del Poblenou	861	5.112	1.578	47,7
Vila Olímpica del Poblenou	865	3.390	523	40,9
Poblenou	2.683	10.902	3.413	55,9
Diagonal Mar i el Front Marítim del Poblenou	1.281	4.339	1.079	54,4
Besòs i el Maresme	1.617	7.070	2.594	59,6
Provençals del Poblenou	1.442	6.889	2.070	51,0
Sant Martí de Provençals	1.621	8.096	4.077	70,4
La Verneda i la Pau	1.797	9.093	4.298	67,0
	<b>16.134</b>	<b>77.199</b>	<b>27.634</b>	<b>56,7</b>
<b>BARCELONA</b>	<b>103.918</b>	<b>538.087</b>	<b>206.614</b>	<b>57,7</b>

## 04. Índex de dependència demogràfica. Homes

2013 

Barris	0-15	16-64	65 i més	Índex dependència demogràfica	
<b>Ciutat Vella</b>					
Raval	3.389	21.330	2.489	2.469	27,6
Barri Gòtic	759	6.928	1.048	1.048	26,1
Barceloneta	831	5.822	1.166	1.166	34,3
Sant Pere, Santa Caterina i la Ribera	1.205	8.861	1.364	1.364	29,0
	<b>6.184</b>	<b>42.941</b>	<b>6.067</b>	<b>6.047</b>	<b>28,5</b>
<b>Eixample</b>					
Fort Pienc	2.022	10.288	2.550	2.550	44,4
Sagrada Família	2.930	16.485	4.331	4.331	44,0
Dreta de l'Eixample	2.838	13.598	3.380	3.380	45,7
Antiga Esquerra de l'Eixample	2.460	13.446	3.358	3.358	43,3
Nova Esquerra de l'Eixample	3.290	18.423	4.985	4.985	44,9
Sant Antoni	2.159	12.575	3.258	3.259	43,1
	<b>15.699</b>	<b>84.815</b>	<b>21.862</b>	<b>21.863</b>	<b>44,3</b>
<b>Sants-Montjuïc</b>					
Poble Sec - Parc Montjuïc	2.578	14.832	2.803	2.803	36,3
Marina del Prat Vermell - Zona Franca	81	404	93	90	43,1
Marina de Port	2.335	9.728	2.456	2.457	49,2
Font de la Guatlla	601	3.347	885	885	44,4
Hostafrancs	966	5.487	1.223	1.223	39,9
La Bordeta	1.155	5.994	1.594	1.600	45,9
Sants - Badal	1.428	7.986	2.032	2.032	43,3
Sants	2.553	13.509	3.431	3.431	44,3
	<b>11.697</b>	<b>61.287</b>	<b>14.517</b>	<b>14.521</b>	<b>42,8</b>
<b>Les Corts</b>					
Les Corts	2.921	14.026	4.601	4.600	53,6
La Maternitat i Sant Ramon	1.530	7.061	2.455	2.455	56,4
Pedralbes	967	3.347	1.209	1.208	65,0
	<b>5.418</b>	<b>24.434</b>	<b>8.265</b>	<b>8.263</b>	<b>56,0</b>
<b>Sarrià-Sant Gervasi</b>					
Vallvidrera, el Tibidabo i les Planes	469	1.404	285	285	53,7
Sarrià	2.417	7.022	1.951	1.951	62,2
Tres Torres	1.592	4.534	1.362	1.362	65,2
Sant Gervasi - la Bonanova	2.125	7.317	2.167	2.167	58,7
Sant Gervasi - Galvany	3.750	13.191	4.085	4.085	59,4
Putxet i el Farró	2.183	8.628	2.268	2.269	51,6
	<b>12.536</b>	<b>42.096</b>	<b>12.118</b>	<b>12.119</b>	<b>58,6</b>
<b>Gràcia</b>					
Vallcarca i els Penitents	1.141	4.628	1.369	1.369	54,2
El Coll	505	2.299	564	564	46,5
La Salut	887	3.964	1.200	1.200	52,6
Vila de Gràcia	3.091	16.478	3.575	3.577	40,5
Camp d'en Grassot i Gràcia Nova	2.115	10.611	3.050	3.052	48,7
	<b>7.739</b>	<b>37.980</b>	<b>9.758</b>	<b>9.762</b>	<b>46,1</b>
<b>Horta-Guinardó</b>					
Baix Guinardó	1.571	7.885	2.393	2.393	50,3
Can Baró	585	2.787	808	808	50,0
Guinardó	2.347	10.994	3.219	3.219	50,6
Font d'en Fargues	757	2.854	916	916	58,6
El Carmel	2.237	10.132	2.969	3.006	51,4
La Teixonera	797	3.792	1.011	973	47,7
Sant Genís dels Agudells	445	2.065	772	772	58,9
Montbau	329	1.375	589	589	66,8
Vall d'Hebron	374	1.625	625	625	61,5
La Clota	41	167	44	44	50,9
Horta	1.731	8.138	2.639	2.638	53,7
	<b>11.214</b>	<b>51.814</b>	<b>15.985</b>	<b>15.983</b>	<b>52,5</b>
<b>Nou Barris</b>					
Vilapicina i la Torre Llobeta	1.614	7.704	2.411	2.411	52,2
Porta	1.542	7.383	2.612	2.613	56,3
Turó de la Peira	1.077	4.567	1.410	1.410	54,5
Can Peguera	186	704	195	194	54,1
La Guineueta	996	4.255	1.787	1.787	65,4
Canyelles	479	2.205	708	708	53,8
Les Roquetes	1.281	5.228	1.193	1.193	47,3
Verdun	860	3.708	1.184	1.184	55,1
Prosperitat	1.818	7.893	2.808	2.808	58,6
Trinitat Nova	586	2.491	519	523	44,4
Torre Baró	192	777	140	140	42,7
Ciutat Meridiana	924	3.569	780	780	47,7
Vallbona	121	443	89	89	47,4
	<b>11.676</b>	<b>50.927</b>	<b>15.836</b>	<b>15.840</b>	<b>54,0</b>
<b>Sant Andreu</b>					
Trinitat Vella	933	3.844	637	637	40,8
Baró de Viver	216	811	150	150	45,1
Bon Pastor	1.209	4.281	940	939	50,2
Sant Andreu	4.034	17.927	4.685	4.684	48,6
Sagrera	1.832	9.044	2.638	2.638	49,4
Congrés i els Indians	917	4.235	1.254	1.254	51,3
Navas	1.396	6.713	2.021	2.021	50,9
	<b>10.537</b>	<b>46.855</b>	<b>12.325</b>	<b>12.323</b>	<b>48,8</b>
<b>Sant Martí</b>					
Camp de l'Arpa del Clot	2.223	12.169	3.397	3.397	46,2
Clot	1.942	9.171	2.000	2.000	43,0
Parc i la Llacuna del Poblenou	914	4.942	1.108	1.108	40,9
Vila Olímpica del Poblenou	932	3.216	441	441	42,7
Poblenou	2.798	11.190	2.190	2.190	44,6
Diagonal Mar i el Front Marítim del Poblenou	1.350	4.275	800	800	50,3
Besòs i el Maresme	1.742	8.453	1.708	1.708	40,8
Provençals del Poblenou	1.436	6.873	1.450	1.450	42,0
Sant Martí de Provençals	1.702	7.844	2.700	2.700	56,1
La Verneda i la Pau	1.960	8.776	3.187	3.185	58,6
	<b>16.999</b>	<b>76.909</b>	<b>18.981</b>	<b>18.979</b>	<b>46,8</b>
<b>No consta</b>					
<b>BARCELONA</b>	<b>109.699</b>	<b>520.058</b>	<b>135.714</b>	<b>135.700</b>	<b>47,2</b>

## 05. Índex d'envelliment i de sobreenvelliment. Dones

2013

Barris	0-14	65 i més	75 i més	80 i més	Índex d'envelliment	Índex de sobreenvelliment 75 i més	Índex de sobreenvelliment 80 i més
<b>Ciutat Vella</b>							
Raval	2.912	3.730	2.319	1.559	128,1	62,2	41,8
Barri Gòtic	661	1.341	856	608	202,9	63,8	45,3
Barceloneta	678	1.936	1.234	822	285,5	63,7	42,5
Sant Pere, Santa Caterina i la Ribera	1.086	2.162	1.378	1.007	199,1	63,7	46,6
	<b>5.337</b>	<b>9.169</b>	<b>5.787</b>	<b>3.996</b>	<b>171,8</b>	<b>63,1</b>	<b>43,6</b>
<b>Eixample</b>							
Fort Pienc	1.807	4.106	2.406	1.626	227,2	58,6	39,6
Sagrada Família	2.594	7.151	4.406	3.060	275,7	61,6	42,8
Dreta de l'Eixample	2.479	5.988	3.812	2.799	241,5	63,7	46,7
Antiga Esquerra de l'Eixample	2.198	5.854	3.581	2.505	266,3	61,2	42,8
Nova Esquerra de l'Eixample	3.006	7.873	4.581	3.113	261,9	58,2	39,5
Sant Antoni	1.939	5.489	3.391	2.325	283,1	61,8	42,4
	<b>14.023</b>	<b>36.461</b>	<b>22.177</b>	<b>15.428</b>	<b>260,0</b>	<b>60,8</b>	<b>42,3</b>
<b>Sants-Montjuïc</b>							
Poble Sec - Parc Montjuïc	2.297	4.402	2.723	1.809	191,6	61,9	41,1
Marina del Prat Vermell - Zona Franca	72	137	94	63	190,3	68,6	46,0
Marina de Port	2.096	3.384	1.929	1.160	161,5	57,0	34,3
Font de la Guatlla	538	1.346	763	527	250,2	56,7	39,2
Hostafrancs	812	1.769	1.004	694	217,9	56,8	39,2
La Bordeta	1.003	2.299	1.329	830	229,2	57,8	36,1
Sants - Badal	1.293	2.970	1.652	1.093	229,7	55,6	36,8
Sants	2.164	5.256	3.137	2.130	242,9	59,7	40,5
	<b>10.275</b>	<b>21.563</b>	<b>12.631</b>	<b>8.306</b>	<b>209,9</b>	<b>58,6</b>	<b>38,5</b>
<b>Les Corts</b>							
Les Corts	2.576	6.430	3.410	2.264	249,6	53,0	35,2
La Maternitat i Sant Ramon	1.307	3.327	1.722	1.104	254,6	51,8	33,2
Pedralbes	879	1.622	900	598	184,5	55,5	36,9
	<b>4.762</b>	<b>11.379</b>	<b>6.032</b>	<b>3.966</b>	<b>239,0</b>	<b>53,0</b>	<b>34,9</b>
<b>Sarrià-Sant Gervasi</b>							
Vallvidrera, el Tibidabo i les Planes	427	406	228	163	95,1	56,2	40,1
Sarrià	2.139	3.144	1.931	1.355	147,0	61,4	43,1
Tres Torres	1.347	1.952	1.068	707	144,9	54,7	36,2
Sant Gervasi - la Bonanova	1.980	3.362	1.961	1.336	169,8	58,3	39,7
Sant Gervasi - Galvany	3.401	6.602	3.874	2.668	194,1	58,7	40,4
Putxet i el Farró	1.999	3.689	2.051	1.422	184,5	55,6	38,5
	<b>11.293</b>	<b>19.155</b>	<b>11.113</b>	<b>7.651</b>	<b>169,6</b>	<b>58,0</b>	<b>39,9</b>
<b>Gràcia</b>							
Vallcarca i els Penitents	1.017	2.114	1.202	801	207,9	56,9	37,9
El Coll	457	853	414	243	186,7	48,5	28,5
La Salut	768	1.928	1.072	718	251,0	55,6	37,2
Vila de Gràcia	2.700	6.496	4.180	2.979	240,6	64,3	45,9
Camp d'en Grassot i Gràcia Nova	1.917	4.797	2.727	1.814	250,2	56,8	37,8
	<b>6.859</b>	<b>16.188</b>	<b>9.595</b>	<b>6.555</b>	<b>236,0</b>	<b>59,3</b>	<b>40,5</b>
<b>Horta-Guinardó</b>							
Baix Guinardó	1.324	3.913	2.450	1.656	295,5	62,6	42,3
Can Baró	538	1.218	694	439	226,4	57,0	36,0
Guinardó	2.163	4.887	2.844	1.877	225,9	58,2	38,4
Font d'en Fargues	679	1.214	651	424	178,8	53,6	34,9
El Carmel	2.099	4.020	2.023	1.150	191,5	50,3	28,6
La Teixonera	721	1.438	769	465	199,4	53,5	32,3
Sant Genís dels Agudells	405	1.148	687	398	283,5	59,8	34,7
Montbau	294	1.093	794	532	371,8	72,6	48,7
Vall d'Hebron	322	797	398	241	247,5	49,9	30,2
La Clota	33	64	41	22	193,9	64,1	34,4
Horta	1.518	4.029	2.305	1.484	265,4	57,2	36,8
	<b>10.096</b>	<b>23.821</b>	<b>13.656</b>	<b>8.688</b>	<b>235,9</b>	<b>57,3</b>	<b>36,5</b>
<b>Nou Barris</b>							
Vilapicina i la Torre Llobeta	1.517	3.785	2.233	1.444	249,5	59,0	38,2
Porta	1.427	3.703	2.096	1.265	259,5	56,6	34,2
Turó de la Peira	1.006	2.408	1.772	1.178	239,4	73,6	48,9
Can Peguera	130	362	237	159	278,5	65,5	43,9
La Guineueta	906	2.538	1.390	822	280,1	54,8	32,4
Canyelles	379	941	450	265	248,3	47,8	28,2
Les Roquetes	1.162	1.601	857	522	137,8	53,5	32,6
Verdun	763	1.684	935	573	220,7	55,5	34,0
Prosperitat	1.636	3.846	1.996	1.161	235,1	51,9	30,2
Trinitat Nova	539	954	689	497	177,0	72,2	52,1
Torre Baró	198	193	101	63	97,5	52,3	32,6
Ciutat Meridiana	844	1.041	463	254	123,3	44,5	24,4
Vallbona	117	156	112	77	133,3	71,8	49,4
	<b>10.624</b>	<b>23.212</b>	<b>13.331</b>	<b>8.280</b>	<b>218,5</b>	<b>57,4</b>	<b>35,7</b>
<b>Sant Andreu</b>							
Trinitat Vella	859	833	439	263	97,0	52,7	31,6
Baró de Viver	208	258	159	107	124,0	61,6	41,5
Bon Pastor	1.072	1.330	740	447	124,1	55,6	33,6
Sant Andreu	3.599	6.668	3.655	2.345	185,3	54,8	35,2
Sagrera	1.622	3.629	1.928	1.187	223,7	53,1	32,7
Congrés i els Indians	886	2.198	1.526	1.086	248,1	69,4	49,4
Navas	1.221	3.116	1.743	1.120	255,2	55,9	35,9
	<b>9.467</b>	<b>18.032</b>	<b>10.190</b>	<b>6.555</b>	<b>190,5</b>	<b>56,5</b>	<b>36,4</b>
<b>Sant Martí</b>							
Camp de l'Arpa del Clot	2.046	5.135	2.923	1.964	251,0	56,9	38,2
Clot	1.684	2.867	1.626	1.062	170,2	56,7	37,0
Parc i la Llacuna del Poblenou	820	1.578	914	599	192,4	57,9	38,0
Vila Olímpica del Poblenou	802	523	237	150	65,2	45,3	28,7
Poblenou	2.580	3.413	2.099	1.409	132,3	61,5	41,3
Diagonal Mar i el Front Marítim del Poblenou	1.239	1.079	537	337	87,1	49,8	31,2
Besòs i el Maresme	1.540	2.594	1.733	1.032	168,4	66,8	39,8
Provençals del Poblenou	1.370	2.070	1.216	755	151,1	58,7	36,5
Sant Martí de Provençals	1.525	4.077	2.271	1.493	267,3	55,7	36,6
La Verneda i la Pau	1.675	4.298	2.337	1.405	256,6	54,4	32,7
	<b>15.281</b>	<b>27.634</b>	<b>15.893</b>	<b>10.206</b>	<b>180,8</b>	<b>57,5</b>	<b>36,9</b>
<b>BARCELONA</b>	<b>98.017</b>	<b>206.614</b>	<b>120.405</b>	<b>79.631</b>	<b>210,8</b>	<b>58,3</b>	<b>38,5</b>

## 05. Índex d'envelliment i de sobreenvelliment. Homes

2013



Barris	0-14	65 i més	75 i més	80 i més	Índex d'envelliment	Índex de sobreenvelliment 75 i més	Índex de sobreenvelliment 80 i més
<b>Ciutat Vella</b>							
Raval	3.196	2.489	1.190	651	77,9	47,8	26,2
Barri Gòtic	715	1.048	510	302	146,6	48,7	28,8
Barceloneta	786	1.166	625	363	148,3	53,6	31,1
Sant Pere, Santa Caterina i la Ribera	1.131	1.364	668	402	120,6	49,0	29,5
	<b>5.828</b>	<b>6.067</b>	<b>2.993</b>	<b>1.718</b>	<b>104,1</b>	<b>49,3</b>	<b>28,3</b>
<b>Eixample</b>							
Fort Pienc	1.890	2.550	1.277	774	134,9	50,1	30,4
Sagrada Família	2.744	4.331	2.291	1.463	157,8	52,9	33,8
Dreta de l'Eixample	2.662	3.380	1.647	1.103	127,0	48,7	32,6
Antiga Esquerra de l'Eixample	2.323	3.358	1.778	1.103	144,6	52,9	32,8
Nova Esquerra de l'Eixample	3.115	4.985	2.430	1.445	160,0	48,7	29,0
Sant Antoni	2.034	3.258	1.716	1.035	160,2	52,7	31,8
	<b>14.768</b>	<b>21.862</b>	<b>11.139</b>	<b>6.923</b>	<b>148,0</b>	<b>51,0</b>	<b>31,7</b>
<b>Sants-Montjuïc</b>							
Poble Sec - Parc Montjuïc	2.424	2.803	1.384	806	115,6	49,4	28,8
Marina del Prat Vermell - Zona Franca	75	93	52	32	124,0	55,9	34,4
Marina de Port	2.194	2.456	1.256	692	111,9	51,1	28,2
Font de la Guatlla	565	885	425	248	156,6	48,0	28,0
Hostafrancs	906	1.223	599	361	135,0	49,0	29,5
La Bordeta	1.078	1.594	788	453	147,9	49,4	28,4
Sants - Badal	1.344	2.032	967	570	151,2	47,6	28,1
Sants	2.401	3.431	1.728	1.035	142,9	50,4	30,2
	<b>10.987</b>	<b>14.517</b>	<b>7.199</b>	<b>4.197</b>	<b>132,1</b>	<b>49,6</b>	<b>28,9</b>
<b>Les Corts</b>							
Les Corts	2.736	4.601	2.137	1.225	168,2	46,4	26,6
La Maternitat i Sant Ramon	1.431	2.455	1.136	655	171,6	46,3	26,7
Pedralbes	900	1.209	615	378	134,3	50,9	31,3
	<b>5.067</b>	<b>8.265</b>	<b>3.888</b>	<b>2.258</b>	<b>163,1</b>	<b>47,0</b>	<b>27,3</b>
<b>Sarrià-Sant Gervasi</b>							
Vallvidrera, el Tibidabo i les Planes	439	285	124	70	64,9	43,5	24,6
Sarrià	2.285	1.951	963	586	85,4	49,4	30,0
Tres Torres	1.487	1.362	664	369	91,6	48,8	27,1
Sant Gervasi - la Bonanova	1.997	2.167	1.100	662	108,5	50,8	30,5
Sant Gervasi - Galvany	3.522	4.085	2.145	1.345	116,0	52,5	32,9
Putxet i el Farró	2.054	2.268	1.069	661	110,4	47,1	29,1
	<b>11.784</b>	<b>12.118</b>	<b>6.065</b>	<b>3.693</b>	<b>102,8</b>	<b>50,0</b>	<b>30,5</b>
<b>Gràcia</b>							
Vallcarca i els Penitents	1.075	1.369	662	372	127,3	48,4	27,2
El Coll	476	564	256	139	118,5	45,4	24,6
La Salut	827	1.200	557	326	145,1	46,4	27,2
Vila de Gràcia	2.961	3.575	1.846	1.141	120,7	51,6	31,9
Camp d'en Grassot i Gràcia Nova	2.003	3.050	1.483	889	152,3	48,6	29,1
	<b>7.342</b>	<b>9.758</b>	<b>4.804</b>	<b>2.867</b>	<b>132,9</b>	<b>49,2</b>	<b>29,4</b>
<b>Horta-Guinardó</b>							
Baix Guinardó	1.471	2.393	1.265	790	162,7	52,9	33,0
Can Baró	552	808	392	237	146,4	48,5	29,3
Guinardó	2.205	3.219	1.609	930	146,0	50,0	28,9
Font d'en Fargues	712	916	391	213	128,7	42,7	23,3
El Carmel	2.116	2.969	1.328	636	140,3	44,7	21,4
La Teixonera	758	1.011	481	257	133,4	47,6	25,4
Sant Genís dels Agudells	414	772	459	236	186,5	59,5	30,6
Montbau	309	589	419	255	190,6	71,1	43,3
Vall d'Hebron	340	625	280	152	183,8	44,8	24,3
La Clota	39	44	28	15	112,8	63,6	34,1
Horta	1.645	2.639	1.283	722	160,4	48,6	27,4
	<b>10.561</b>	<b>15.985</b>	<b>7.935</b>	<b>4.443</b>	<b>151,4</b>	<b>49,6</b>	<b>27,8</b>
<b>Nou Barris</b>							
Vilapicina i la Torre Llobeta	1.519	2.411	1.243	700	158,7	51,6	29,0
Porta	1.446	2.612	1.369	745	180,6	52,4	28,5
Turó de la Peira	1.005	1.410	996	659	140,3	70,6	46,7
Can Peguera	173	195	112	67	112,7	57,4	34,4
La Guineueta	930	1.787	903	499	192,2	50,5	27,9
Canyelles	447	708	302	155	158,4	42,7	21,9
Les Roquetes	1.213	1.193	515	257	98,4	43,2	21,5
Verdun	812	1.184	615	321	145,8	51,9	27,1
Prosperitat	1.731	2.808	1.342	676	162,2	47,8	24,1
Trinitat Nova	548	519	296	188	94,7	57,0	36,2
Torre Baró	175	140	63	22	80,0	45,0	15,7
Ciutat Meridiana	871	780	322	151	89,6	41,3	19,4
Vallbona	117	89	46	27	76,1	51,7	30,3
	<b>10.987</b>	<b>15.836</b>	<b>8.124</b>	<b>4.467</b>	<b>144,1</b>	<b>51,3</b>	<b>28,2</b>
<b>Sant Andreu</b>							
Trinitat Vella	872	637	275	155	73,1	43,2	24,3
Baró de Viver	202	150	63	42	74,3	42,0	28,0
Bon Pastor	1.147	940	426	227	82,0	45,3	24,1
Sant Andreu	3.820	4.685	2.059	1.171	122,6	43,9	25,0
Sagrera	1.726	2.638	1.251	695	152,8	47,4	26,3
Congrés i els Indians	869	1.254	725	497	144,3	57,8	39,6
Navas	1.322	2.021	981	550	152,9	48,5	27,2
	<b>9.958</b>	<b>12.325</b>	<b>5.780</b>	<b>3.337</b>	<b>123,8</b>	<b>46,9</b>	<b>27,1</b>
<b>Sant Martí</b>							
Camp de l'Arpa del Clot	2.082	3.397	1.595	953	163,2	47,0	28,1
Clot	1.801	2.000	929	542	111,0	46,5	27,1
Parc i la Llacuna del Poblenou	861	1.108	513	312	128,7	46,3	28,2
Vila Olímpica del Poblenou	865	441	142	71	51,0	32,2	16,1
Poblenou	2.682	2.190	1.119	684	81,7	51,1	31,2
Diagonal Mar i el Front Marítim del Poblenou	1.310	800	320	158	61,1	40,0	19,8
Besòs i el Maresme	1.649	1.708	1.052	623	103,6	61,6	36,5
Provençals del Poblenou	1.358	1.450	733	415	106,8	50,6	28,6
Sant Martí de Provençals	1.601	2.700	1.379	767	168,6	51,1	28,4
La Verneda i la Pau	1.857	3.187	1.537	846	171,6	48,2	26,5
	<b>16.066</b>	<b>18.981</b>	<b>9.319</b>	<b>5.371</b>	<b>118,1</b>	<b>49,1</b>	<b>28,3</b>
<b>BARCELONA</b>	<b>103.348</b>	<b>135.714</b>	<b>67.246</b>	<b>39.274</b>	<b>131,3</b>	<b>49,5</b>	<b>28,9</b>

## 06. Solitud de la gent gran 65 anys i més i 75 anys i més. Dones



Barris	2013					
	Població 65 i més	Viuen soles 65 i més	Índex Solitud 65 i +	Població 75 i més	Viuen soles 75 i més	Índex Solitud 75 i +
<b>Ciutat Vella</b>						
Raval	3.730	1.403	37,6	2.319	1.019	43,9
Barri Gòtic	1.341	449	33,5	856	323	37,7
Barceloneta	1.936	761	39,3	1.234	564	45,7
Sant Pere, Santa Caterina i la Ribera	2.162	868	40,1	1.378	649	47,1
	<b>9.169</b>	<b>3.481</b> ▼	<b>38,0</b>	<b>5.787</b>	<b>2.555</b>	<b>44,2</b>
<b>Eixample</b>						
Fort Pienc	4.106	1.332	32,4	2.406	920	38,2
Sagrada Família	7.151	2.582	36,1	4.406	1.850	42,0
Dreta de l'Eixample	5.988	1.958	32,7	3.812	1.377	36,1
Antiga Esquerra de l'Eixample	5.854	2.087	35,7	3.581	1.474	41,2
Nova Esquerra de l'Eixample	7.873	2.777	35,3	4.581	1.932	42,2
Sant Antoni	5.489	2.084	38,0	3.391	1.507	44,4
	<b>36.461</b>	<b>12.820</b> ▼	<b>35,2</b>	<b>22.177</b>	<b>9.060</b>	<b>40,9</b>
<b>Sants-Montjuïc</b>						
Poble Sec - Parc Montjuïc	4.402	1.594	36,2	2.723	1.188	43,6
Marina del Prat Vermell - Zona Franca	137	52	38,0	94	41	43,6
Marina de Port	3.384	1.064	31,4	1.929	744	38,6
Font de la Guatlla	1.346	433	32,2	763	280	36,7
Hostafrancs	1.769	595	33,6	1.004	409	40,7
La Bordeta	2.299	674	29,3	1.329	451	33,9
Sants - Badal	2.970	940	31,6	1.652	650	39,3
Sants	5.256	1.860	35,4	3.137	1.334	42,5
	<b>21.563</b>	<b>7.212</b> ▼	<b>33,4</b>	<b>12.631</b>	<b>5.097</b>	<b>40,4</b>
<b>Les Corts</b>						
Les Corts	6.430	2.053	31,9	3.410	1.350	39,6
La Maternitat i Sant Ramon	3.327	972	29,2	1.722	649	37,7
Pedralbes	1.622	435	26,8	900	288	32,0
	<b>11.379</b>	<b>3.460</b> ▼	<b>30,4</b>	<b>6.032</b>	<b>2.287</b>	<b>37,9</b>
<b>Sarrià-Sant Gervasi</b>						
Vallvidrera, el Tibidabo i les Planes	406	86	21,2	228	47	20,6
Sarrià	3.144	877	27,9	1.931	619	32,1
Tres Torres	1.952	506	25,9	1.068	331	31,0
Sant Gervasi - la Bonanova	3.362	953	28,3	1.961	656	33,5
Sant Gervasi - Galvany	6.602	2.279	34,5	3.874	1.564	40,4
Putxet i el Farró	3.689	1.380	37,4	2.051	903	44,0
	<b>19.155</b>	<b>6.081</b> ▼	<b>31,7</b>	<b>11.113</b>	<b>4.120</b>	<b>37,1</b>
<b>Gràcia</b>						
Vallcarca i els Penitents	2.114	682	32,3	1.202	438	36,4
El Coll	853	289	33,9	414	171	41,3
La Salut	1.928	645	33,5	1.072	436	40,7
Vila de Gràcia	6.496	2.462	37,9	4.180	1.783	42,7
Camp d'en Grassot i Gràcia Nova	4.797	1.692	35,3	2.727	1.149	42,1
	<b>16.188</b>	<b>5.770</b> ▼	<b>35,6</b>	<b>9.595</b>	<b>3.977</b>	<b>41,4</b>
<b>Horta-Guinardó</b>						
Baix Guinardó	3.913	1.237	31,6	2.450	894	36,5
Can Baró	1.218	416	34,2	694	292	42,1
Guinardó	4.887	1.693	34,6	2.844	1.205	42,4
Font d'en Fargues	1.214	310	25,5	651	190	29,2
El Carmel	4.020	1.220	30,3	2.023	822	40,6
La Teixonera	1.438	451	31,4	769	295	38,4
Sant Genís dels Agudells	1.148	332	28,9	687	228	33,2
Montbau	1.093	327	29,9	794	264	33,2
Vall d'Hebron	797	244	30,6	398	157	39,4
La Clota	64	17	26,6	41	13	31,7
Horta	4.029	1.205	29,9	2.305	827	35,9
	<b>23.821</b>	<b>7.452</b> ▼	<b>31,3</b>	<b>13.656</b>	<b>5.187</b>	<b>38,0</b>
<b>Nou Barris</b>						
Vilapicina i la Torre Llobeta	3.785	1.267	33,5	2.233	863	38,6
Porta	3.703	1.165	31,5	2.096	828	39,5
Turó de la Peira	2.408	917	38,1	1.772	782	44,1
Can Peguera	362	116	32,0	237	85	35,9
La Guineueta	2.538	731	28,8	1.390	505	36,3
Canyelles	941	268	28,5	450	147	32,7
Les Roquetes	1.601	510	31,9	857	367	42,8
Verdun	1.684	547	32,5	935	369	39,5
Prosperitat	3.846	1.223	31,8	1.996	833	41,7
Trinitat Nova	954	373	39,1	689	305	44,3
Torre Baró	193	44	22,8	101	32	31,7
Ciutat Meridiana	1.041	305	29,3	463	189	40,8
Vallbona	156	20	12,8	112	12	10,7
	<b>23.212</b>	<b>7.486</b> ▼	<b>32,3</b>	<b>13.331</b>	<b>5.317</b>	<b>39,9</b>
<b>Sant Andreu</b>						
Trinitat Vella	833	224	26,9	439	160	36,4
Baró de Viver	258	82	31,8	159	69	43,4
Bon Pastor	1.330	360	27,1	740	250	33,8
Sant Andreu	6.668	2.081	31,2	3.655	1.445	39,5
Sagrera	3.629	1.083	29,8	1.928	737	38,2
Congrés i els Indians	2.198	871	39,6	1.526	681	44,6
Navas	3.116	1.073	34,4	1.743	731	41,9
	<b>18.032</b>	<b>5.774</b> ▼	<b>32,0</b>	<b>10.190</b>	<b>4.073</b>	<b>40,0</b>
<b>Sant Martí</b>						
Camp de l'Arpa del Clot	5.135	1.734	33,8	2.923	1.200	41,1
Clot	2.867	907	31,6	1.626	615	37,8
Parc i la Llacuna del Poblenou	1.578	473	30,0	914	341	37,3
Vila Olímpica del Poblenou	523	149	28,5	237	85	35,9
Poblenou	3.413	1.168	34,2	2.099	876	41,7
Diagonal Mar i el Front Marítim del Poblenou	1.079	258	23,9	537	163	30,4
Besòs i el Maresme	2.594	912	35,2	1.733	701	40,5
Provençals del Poblenou	2.070	616	29,8	1.216	455	37,4
Sant Martí de Provençals	4.077	1.268	31,1	2.271	893	39,3
La Verneda i la Pau	4.298	1.229	28,6	2.337	827	35,4
	<b>27.634</b>	<b>8.714</b> ▼	<b>31,5</b>	<b>15.893</b>	<b>6.156</b>	<b>38,7</b>
<b>BARCELONA</b>	<b>206.614</b>	<b>68.250</b> ▼	<b>33,0</b>	<b>120.405</b>	<b>47.829</b>	<b>39,7</b>

## 06. Solitud de la gent gran 65 anys i més i 75 anys i més. Homes



Barris	2013					
	Població 65 i més	Viuen sols 65 i més	Índex Solitud 65 i +	Població 75 i més	Viuen sols 75 i més	Índex Solitud 75 i +
<b>Ciutat Vella</b>						
Raval	2.489	657	26,4	1.190	339	28,5
Barri Gòtic	1.048	234	22,3	510	115	22,5
Barceloneta	1.166	244	20,9	625	138	22,1
Sant Pere, Santa Caterina i la Ribera	1.364	329	24,1	668	159	23,8
	<b>6.067</b>	<b>1.464</b> ▼	<b>24,1</b>	<b>2.993</b>	<b>751</b>	<b>25,1</b>
<b>Eixample</b>						
Fort Pienc	2.550	345	13,5	1.277	201	15,7
Sagrada Família	4.331	692	16,0	2.291	413	18,0
Dreta de l'Eixample	3.380	652	19,3	1.647	328	19,9
Antiga Esquerra de l'Eixample	3.358	541	16,1	1.778	306	17,2
Nova Esquerra de l'Eixample	4.985	756	15,2	2.430	402	16,5
Sant Antoni	3.258	524	16,1	1.716	293	17,1
	<b>21.862</b>	<b>3.510</b> ▼	<b>16,1</b>	<b>11.139</b>	<b>1.943</b>	<b>17,4</b>
<b>Sants-Montjuïc</b>						
Poble Sec - Parc Montjuïc	2.803	503	17,9	1.384	268	19,4
Marina del Prat Vermell - Zona Franca	93	17	18,3	52	10	19,2
Marina de Port	2.456	369	15,0	1.256	218	17,4
Font de la Guatlla	885	147	16,6	425	76	17,9
Hostafrancs	1.223	195	15,9	599	121	20,2
La Bordeta	1.594	198	12,4	788	106	13,5
Sants - Badal	2.032	298	14,7	967	180	18,6
Sants	3.431	533	15,5	1.728	309	17,9
	<b>14.517</b>	<b>2.260</b> ▼	<b>15,6</b>	<b>7.199</b>	<b>1.288</b>	<b>17,9</b>
<b>Les Corts</b>						
Les Corts	4.601	622	13,5	2.137	335	15,7
La Maternitat i Sant Ramon	2.455	301	12,3	1.136	162	14,3
Pedralbes	1.209	125	10,3	615	70	11,4
	<b>8.265</b>	<b>1.048</b>	<b>12,7</b>	<b>3.888</b>	<b>567</b>	<b>14,6</b>
<b>Sarrià-Sant Gervasi</b>						
Vallvidrera, el Tibidabo i les Planes	285	37	13,0	124	7	5,6
Sarrià	1.951	225	11,5	963	106	11,0
Tres Torres	1.362	156	11,5	664	82	12,3
Sant Gervasi - la Bonanova	2.167	286	13,2	1.100	157	14,3
Sant Gervasi - Galvaní	4.085	580	14,2	2.145	340	15,9
Putxet i el Farró	2.268	339	14,9	1.069	162	15,2
	<b>12.118</b>	<b>1.623</b>	<b>13,4</b>	<b>6.065</b>	<b>854</b>	<b>14,1</b>
<b>Gràcia</b>						
Vallcarca i els Penitents	1.369	206	15,0	662	118	17,8
El Coll	564	76	13,5	256	32	12,5
La Salut	1.200	158	13,2	557	84	15,1
Vila de Gràcia	3.575	652	18,2	1.846	358	19,4
Camp d'en Grassot i Gràcia Nova	3.050	444	14,6	1.483	234	15,8
	<b>9.758</b>	<b>1.536</b>	<b>15,7</b>	<b>4.804</b>	<b>826</b>	<b>17,2</b>
<b>Horta-Guinardó</b>						
Baix Guinardó	2.393	306	12,8	1.265	175	13,8
Can Baró	808	115	14,2	392	70	17,9
Guinardó	3.219	435	13,5	1.609	248	15,4
Font d'en Fargues	916	90	9,8	391	44	11,3
El Carmel	2.969	333	11,2	1.328	196	14,8
La Teixonera	1.011	130	12,9	481	71	14,8
Sant Genís dels Agudells	772	104	13,5	459	66	14,4
Montbau	589	96	16,3	419	70	16,7
Vall d'Hebron	625	89	14,2	280	51	18,2
La Clota	44	6	13,6	28	5	17,9
Horta	2.639	308	11,7	1.283	181	14,1
	<b>15.985</b>	<b>2.012</b> ▼	<b>12,6</b>	<b>7.935</b>	<b>1.177</b>	<b>14,8</b>
<b>Nou Barris</b>						
Vilapicina i la Torre Llobeta	2.411	284	11,8	1.243	175	14,1
Porta	2.612	347	13,3	1.369	214	15,6
Turó de la Peira	1.410	206	14,6	996	157	15,8
Can Peguera	195	25	12,8	112	9	8,0
La Guineueta	1.787	207	11,6	903	149	16,5
Canyelles	708	94	13,3	302	56	18,5
Les Roquetes	1.193	164	13,7	515	85	16,5
Verdun	1.184	174	14,7	615	105	17,1
Prosperitat	2.808	395	14,1	1.342	239	17,8
Trinitat Nova	519	102	19,7	296	50	16,9
Torre Baró	140	21	15,0	63	12	19,0
Ciutat Meridiana	780	93	11,9	322	45	14,0
Vallbona	89	7	7,9	46	2	4,3
	<b>15.836</b>	<b>2.119</b> ▼	<b>13,4</b>	<b>8.124</b>	<b>1.298</b>	<b>16,0</b>
<b>Sant Andreu</b>						
Trinitat Vella	637	84	13,2	275	49	17,8
Baró de Viver	150	36	24,0	63	20	31,7
Bon Pastor	940	128	13,6	426	72	16,9
Sant Andreu	4.685	606	12,9	2.059	327	15,9
Sagrera	2.638	316	12,0	1.251	197	15,7
Congrés i els Indians	1.254	181	14,4	725	123	17,0
Navas	2.021	256	12,7	981	125	12,7
	<b>12.325</b>	<b>1.607</b> ▼	<b>13,0</b>	<b>5.780</b>	<b>913</b>	<b>15,8</b>
<b>Sant Martí</b>						
Camp de l'Arpa del Clot	3.397	516	15,2	1.595	284	17,8
Clot	2.000	281	14,1	929	146	15,7
Parc i la Llacuna del Poblenou	1.108	171	15,4	513	79	15,4
Vila Olímpica del Poblenou	441	63	14,3	142	22	15,5
Poblenou	2.190	333	15,2	1.119	198	17,7
Diagonal Mar i el Front Marítim del Poblenou	800	91	11,4	320	35	10,9
Besòs i el Maresme	1.708	265	15,5	1.052	172	16,3
Provençals del Poblenou	1.450	187	12,9	733	104	14,2
Sant Martí de Provençals	2.700	328	12,1	1.379	197	14,3
La Verneda i la Pau	3.187	354	11,1	1.537	211	13,7
	<b>18.981</b>	<b>2.589</b> ▼	<b>13,6</b>	<b>9.319</b>	<b>1.448</b>	<b>15,5</b>
<b>No consta</b>						
<b>BARCELONA</b>	<b>135.714</b>	<b>19.768</b> ▼	<b>14,6</b>	<b>67.246</b>	<b>11.065</b>	<b>16,5</b>



## 07. Lloc de naixement de la població. Dones



Barris	2013						
	TOTAL	Catalunya	%	Resta Espanya	%	Estranger	%
<b>Ciutat Vella</b>							
Raval	22.414	7.833	34,9	3.117	13,9	11.464	51,1
Barri Gòtic	7.590	3.053	40,2	1.229	16,2	3.308	43,6
Barceloneta	7.751	3.927	50,7	1.329	17,1	2.495	32,2
Sant Pere, Santa Caterina i la Ribera	11.387	4.612	40,5	1.974	17,3	4.801	42,2
	<b>49.142</b>	<b>19.425</b>	<b>39,5</b>	<b>7.649</b>	<b>15,6</b>	<b>22.068</b>	<b>44,9</b>
<b>Eixample</b>							
Fort Pienc	16.892	9.677	57,3	3.216	19,0	3.999	23,7
Sagrada Família	27.972	16.133	57,7	5.246	18,8	6.593	23,6
Dreta de l'Eixample	23.617	14.265	60,4	3.670	15,5	5.682	24,1
Antiga Esquerra de l'Eixample	22.578	13.475	59,7	3.544	15,7	5.559	24,6
Nova Esquerra de l'Eixample	31.118	18.561	59,6	5.603	18,0	6.954	22,3
Sant Antoni	20.298	11.880	58,5	3.600	17,7	4.818	23,7
	<b>142.475</b>	<b>83.991</b>	<b>59,0</b>	<b>24.879</b>	<b>17,5</b>	<b>33.605</b>	<b>23,6</b>
<b>Sants-Montjuïc</b>							
Poble Sec - Parc Montjuïc	20.829	10.085	48,4	3.527	16,9	7.217	34,6
Marina del Prat Vermell - Zona Franca	560	409	73,0	68	12,1	83	14,8
Marina de Port	15.579	8.803	56,5	3.788	24,3	2.988	19,2
Font de la Guatlla	5.461	2.890	52,9	1.271	23,3	1.300	23,8
Hostafrancs	8.216	4.566	55,6	1.531	18,6	2.119	25,8
La Bordeta	9.703	5.853	60,3	2.138	22,0	1.712	17,6
Sants - Badal	12.893	7.086	55,0	2.875	22,3	2.932	22,7
Sants	21.611	13.173	61,0	3.778	17,5	4.660	21,6
	<b>94.852</b>	<b>52.865</b>	<b>55,7</b>	<b>18.976</b>	<b>20,0</b>	<b>23.011</b>	<b>24,3</b>
<b>Les Corts</b>							
Les Corts	24.587	16.167	65,8	4.707	19,1	3.713	15,1
La Maternitat i Sant Ramon	12.607	7.752	61,5	2.879	22,8	1.976	15,7
Pedralbes	6.259	3.943	63,0	938	15,0	1.378	22,0
	<b>43.453</b>	<b>27.862</b>	<b>64,1</b>	<b>8.524</b>	<b>19,6</b>	<b>7.067</b>	<b>16,3</b>
<b>Sarrià-Sant Gervasi</b>							
Vallvidrera, el Tibidabo i les Planes	2.333	1.610	69,0	306	13,1	417	17,9
Sarrià	13.197	9.398	71,2	1.642	12,4	2.157	16,3
Tres Torres	8.652	6.237	72,1	1.096	12,7	1.319	15,2
Sant Gervasi - la Bonanova	13.625	9.782	71,8	1.768	13,0	2.075	15,2
Sant Gervasi - Galvany	25.594	17.974	70,2	3.338	13,0	4.282	16,7
Putxet i el Farró	15.783	10.881	68,9	2.049	13,0	2.853	18,1
	<b>79.184</b>	<b>55.882</b>	<b>70,6</b>	<b>10.199</b>	<b>12,9</b>	<b>13.103</b>	<b>16,5</b>
<b>Gràcia</b>							
Vallcarca i els Penitents	8.341	5.243	62,9	1.581	19,0	1.517	18,2
El Coll	3.801	2.215	58,3	860	22,6	726	19,1
La Salut	7.157	4.738	66,2	1.272	17,8	1.147	16,0
Vila de Gràcia	27.570	16.976	61,6	4.431	16,1	6.163	22,4
Camp d'en Grassot i Gràcia Nova	18.630	12.277	65,9	3.208	17,2	3.145	16,9
	<b>65.499</b>	<b>41.449</b>	<b>63,3</b>	<b>11.352</b>	<b>17</b>	<b>12.698</b>	<b>19,4</b>
<b>Horta-Guinardó</b>							
Baix Guinardó	13.824	8.282	59,9	2.969	21,5	2.573	18,6
Can Baró	4.736	2.763	58,3	1.153	24,3	820	17,3
Guinardó	19.232	11.521	59,9	3.817	19,8	3.894	20,2
Font d'en Fargues	4.955	3.442	69,5	1.077	21,7	436	8,8
El Carmel	16.509	8.019	48,6	5.566	33,7	2.924	17,7
La Teixonera	5.989	2.969	49,6	1.871	31,2	1.149	19,2
Sant Genís dels Agudells	3.632	1.847	50,9	1.142	31,4	643	17,7
Montbau	2.841	1.644	57,9	778	27,4	419	14,7
Vall d'Hebron	2.919	1.616	55,4	853	29,2	450	15,4
La Clota	251	151	60,2	56	22,3	44	17,5
Horta	14.039	8.486	60,4	3.681	26,2	1.872	13,3
	<b>88.927</b>	<b>50.740</b>	<b>57,1</b>	<b>22.963</b>	<b>25,8</b>	<b>15.224</b>	<b>17,1</b>
<b>Nou Barris</b>							
Vilapicina i la Torre Llobeta	13.798	7.674	55,6	3.572	25,9	2.552	18,5
Porta	12.890	6.486	50,3	3.825	29,7	2.579	20,0
Turó de la Peira	8.253	3.625	43,9	2.079	25,2	2.549	30,9
Can Peguera	1.187	802	67,6	267	22,5	118	9,9
La Guineueta	8.072	4.536	56,2	2.550	31,6	986	12,2
Canyelles	3.705	2.111	57,0	1.288	34,8	306	8,3
Les Roquetes	8.134	3.792	46,6	2.241	27,6	2.101	25,8
Verdun	6.544	3.068	46,9	1.968	30,1	1.508	23,0
Prosperitat	13.801	6.598	47,8	4.545	32,9	2.658	19,3
Trinitat Nova	3.887	2.106	54,2	922	23,7	859	22,1
Torre Baró	1.096	650	59,3	282	25,7	164	15,0
Ciutat Meridiana	5.254	1.973	37,6	1.370	26,1	1.911	36,4
Vallbona	677	394	58,2	183	27,0	100	14,8
	<b>87.298</b>	<b>43.815</b>	<b>50,2</b>	<b>25.092</b>	<b>28,7</b>	<b>18.391</b>	<b>21,1</b>
<b>Sant Andreu</b>							
Trinitat Vella	5.004	2.127	42,5	1.164	23,3	1.713	34,2
Baró de Viver	1.261	865	68,6	223	17,7	173	13,7
Bon Pastor	6.330	3.962	62,6	1.267	20,0	1.101	17,4
Sant Andreu	29.639	19.312	65,2	6.905	23,3	3.422	11,5
Sagrera	15.313	8.408	54,9	3.902	25,5	3.003	19,6
Congrés i els Indians	7.614	4.634	60,9	1.583	20,8	1.397	18,3
Navas	11.661	6.886	59,1	2.526	21,7	2.249	19,3
	<b>76.822</b>	<b>46.194</b>	<b>60,1</b>	<b>17.570</b>	<b>22,9</b>	<b>13.058</b>	<b>17,0</b>
<b>Sant Martí</b>							
Camp de l'Arpa del Clot	20.236	12.064	59,6	3.888	19,2	4.284	21,2
Clot	14.041	8.458	60,2	3.033	21,6	2.550	18,2
Parc i la Llacuna del Poblenou	7.551	4.084	54,1	1.691	22,4	1.776	23,5
Vila Olímpica del Poblenou	4.778	2.908	60,9	841	17,6	1.029	21,5
Poblenou	16.998	11.050	65,0	2.603	15,3	3.345	19,7
Diagonal Mar i el Front Marítim del Poblenou	6.699	4.065	60,7	1.255	18,7	1.379	20,6
Besòs i el Maresme	11.281	5.590	49,6	2.908	25,8	2.783	24,7
Provençals del Poblenou	10.401	6.431	61,8	2.268	21,8	1.702	16,4
Sant Martí de Provençals	13.794	7.903	57,3	3.816	27,7	2.075	15,0
La Verneda i la Pau	15.188	7.893	52,0	4.969	32,7	2.326	15,3
	<b>120.967</b>	<b>70.446</b>	<b>58,2</b>	<b>27.272</b>	<b>22,5</b>	<b>23.249</b>	<b>19,2</b>
<b>BARCELONA</b>	<b>848.619</b>	<b>492.669</b>	<b>58,1</b>	<b>174.476</b>	<b>20,6</b>	<b>181.474</b>	<b>21,4</b>



## 07. Lloc de naixement de la població. Homes



2013

Barris	TOTAL	Catalunya	%	Resta Espanya	%	Estranger	%
<b>Ciutat Vella</b>							
Raval	27.208	7.835	28,8	2.817	10,4	16.556	60,8
Barri Gòtic	8.735	3.128	35,8	1.268	14,5	4.339	49,7
Barceloneta	7.819	3.708	47,4	1.074	13,7	3.037	38,8
Sant Pere, Santa Caterina i la Ribera	11.430	4.446	38,9	1.596	14,0	5.388	47,1
	<b>55.192</b>	<b>19.117</b>	<b>34,6</b>	<b>6.755</b>	<b>12,2</b>	<b>29.320</b>	<b>53,1</b>
<b>Eixample</b>							
Fort Pienc	14.860	8.828	59,4	2.258	15,2	3.774	25,4
Sagrada Família	23.746	14.582	61,4	3.515	14,8	5.649	23,8
Dreta de l'Eixample	19.816	12.670	63,9	2.413	12,2	4.733	23,9
Antiga Esquerra de l'Eixample	19.264	11.780	61,2	2.461	12,8	5.023	26,1
Nova Esquerra de l'Eixample	26.698	16.844	63,1	3.829	14,3	6.025	22,6
Sant Antoni	17.992	10.571	58,8	2.548	14,2	4.873	27,1
	<b>122.376</b>	<b>75.275</b>	<b>61,5</b>	<b>17.024</b>	<b>13,9</b>	<b>30.077</b>	<b>24,6</b>
<b>Sants-Montjuïc</b>							
Poble Sec - Parc Montjuïc	20.213	9.359	46,3	2.754	13,6	8.100	40,1
Marina del Prat Vermell - Zona Franca	578	424	73,4	74	12,8	80	13,8
Marina de Port	14.519	8.695	59,9	3.088	21,3	2.736	18,8
Font de la Guatlla	4.833	2.718	56,2	957	19,8	1.158	24,0
Hostafrancs	7.676	4.350	56,7	1.145	14,9	2.181	28,4
La Bordeta	8.743	5.548	63,5	1.594	18,2	1.601	18,3
Sants - Badal	11.446	6.675	58,3	2.176	19,0	2.595	22,7
Sants	19.493	11.930	61,2	2.889	14,8	4.674	24,0
	<b>87.501</b>	<b>49.699</b>	<b>56,8</b>	<b>14.677</b>	<b>16,8</b>	<b>23.125</b>	<b>26,4</b>
<b>Les Corts</b>							
Les Corts	21.548	15.031	69,8	3.272	15,2	3.245	15,1
La Maternitat i Sant Ramon	11.046	7.204	65,2	2.169	19,6	1.673	15,1
Pedralbes	5.523	3.727	67,5	697	12,6	1.099	19,9
	<b>38.117</b>	<b>25.962</b>	<b>68,1</b>	<b>6.138</b>	<b>16,1</b>	<b>6.017</b>	<b>15,8</b>
<b>Sarrià-Sant Gervasi</b>							
Vallvidrera, el Tibidabo i les Planes	2.158	1.598	74,1	229	10,6	331	15,3
Sarrià	11.390	8.621	75,7	1.046	9,2	1.723	15,1
Tres Torres	7.488	5.808	77,6	817	10,9	863	11,5
Sant Gervasi - la Bonanova	11.609	8.851	76,2	1.137	9,8	1.621	14,0
Sant Gervasi - Galvany	21.026	15.831	75,3	2.098	10,0	3.097	14,7
Putxet i el Farró	13.079	9.487	72,5	1.299	9,9	2.293	17,5
	<b>66.750</b>	<b>50.196</b>	<b>75,2</b>	<b>6.626</b>	<b>9,9</b>	<b>9.928</b>	<b>14,9</b>
<b>Gràcia</b>							
Vallcarca i els Penitents	7.138	4.893	68,5	1.015	14,2	1.230	17,2
El Coll	3.368	2.153	63,9	607	18,0	608	18,1
La Salut	6.051	4.233	70,0	824	13,6	994	16,4
Vila de Gràcia	23.144	14.633	63,2	2.888	12,5	5.623	24,3
Camp d'en Grassot i Gràcia Nova	15.776	10.836	68,7	2.154	13,7	2.786	17,7
	<b>55.477</b>	<b>36.748</b>	<b>66,2</b>	<b>7.488</b>	<b>13</b>	<b>11.241</b>	<b>20,3</b>
<b>Horta-Guinardó</b>							
Baix Guinardó	11.849	7.754	65,4	1.881	15,9	2.214	18,7
Can Baró	4.180	2.642	63,2	807	19,3	731	17,5
Guinardó	16.560	10.657	64,4	2.713	16,4	3.190	19,3
Font d'en Fargues	4.527	3.335	73,7	780	17,2	412	9,1
El Carmel	15.338	8.227	53,6	4.315	28,1	2.796	18,2
La Teixonera	5.600	3.122	55,8	1.420	25,4	1.058	18,9
Sant Genís dels Agudells	3.282	1.923	58,6	755	23,0	604	18,4
Montbau	2.293	1.465	63,9	452	19,7	376	16,4
Vall d'Hebron	2.624	1.566	59,7	698	26,6	360	13,7
La Clota	252	159	63,1	37	14,7	56	22,2
Horta	12.508	8.115	64,9	2.609	20,9	1.784	14,3
	<b>79.013</b>	<b>48.965</b>	<b>62,0</b>	<b>16.467</b>	<b>20,8</b>	<b>13.581</b>	<b>17,2</b>
<b>Nou Barris</b>							
Vilapicina i la Torre Llobeta	11.729	7.019	59,8	2.568	21,9	2.142	18,3
Porta	11.537	6.300	54,6	2.894	25,1	2.343	20,3
Turó de la Peira	7.054	3.599	51,0	1.333	18,9	2.122	30,1
Can Peguera	1.085	815	75,1	178	16,4	92	8,5
La Guineueta	7.038	4.393	62,4	1.868	26,5	777	11,0
Canyelles	3.392	2.132	62,9	1.021	30,1	239	7,0
Les Roquetes	7.702	3.897	50,6	1.854	24,1	1.951	25,3
Verdun	5.752	3.029	52,7	1.447	25,2	1.276	22,2
Prosperitat	12.519	6.603	52,7	3.573	28,5	2.343	18,7
Trinitat Nova	3.596	2.040	56,7	599	16,7	957	26,6
Torre Baró	1.109	664	59,9	287	25,9	158	14,2
Ciutat Meridiana	5.273	2.055	39,0	1.084	20,6	2.134	40,5
Vallbona	653	411	62,9	134	20,5	108	16,5
	<b>78.439</b>	<b>42.957</b>	<b>54,8</b>	<b>18.840</b>	<b>24,0</b>	<b>16.642</b>	<b>21,2</b>
<b>Sant Andreu</b>							
Trinitat Vella	5.414	2.223	41,1	945	17,5	2.246	41,5
Baró de Viver	1.177	868	73,7	159	13,5	150	12,7
Bon Pastor	6.430	4.034	62,7	1.044	16,2	1.352	21,0
Sant Andreu	26.646	18.327	68,8	5.338	20,0	2.981	11,2
Sagrera	13.514	8.093	59,9	2.946	21,8	2.475	18,3
Congrés i els Indians	6.406	4.178	65,2	1.032	16,1	1.196	18,7
Navas	10.130	6.405	63,2	1.766	17,4	1.959	19,3
	<b>69.717</b>	<b>44.128</b>	<b>63,3</b>	<b>13.230</b>	<b>19,0</b>	<b>12.359</b>	<b>17,7</b>
<b>Sant Martí</b>							
Camp de l'Arpa del Clot	17.789	11.256	63,3	2.761	15,5	3.772	21,2
Clot	13.113	8.270	63,1	2.269	17,3	2.574	19,6
Parc i la Llacuna del Poblenou	6.964	3.917	56,2	1.258	18,1	1.789	25,7
Vila Olímpica del Poblenou	4.589	2.921	63,7	690	15,0	978	21,3
Poblenou	16.178	10.507	64,9	2.092	12,9	3.579	22,1
Diagonal Mar i el Front Marítim del Poblenou	6.425	4.041	62,9	1.034	16,1	1.350	21,0
Besòs i el Maresme	11.903	5.612	47,1	2.162	18,2	4.129	34,7
Provençals del Poblenou	9.759	6.142	62,9	1.838	18,8	1.779	18,2
Sant Martí de Provençals	12.246	7.562	61,8	2.823	23,1	1.861	15,2
La Verneda i la Pau	13.923	7.991	57,4	3.913	28,1	2.019	14,5
	<b>112.889</b>	<b>68.219</b>	<b>60,4</b>	<b>20.840</b>	<b>18,5</b>	<b>23.830</b>	<b>21,1</b>
<b>BARCELONA</b>	<b>765.471</b>	<b>461.266</b>	<b>60,3</b>	<b>128.085</b>	<b>16,7</b>	<b>176.120</b>	<b>23,0</b>

## 08. Nacionalitat de la població. Dones

2013



Barris	Població TOTAL	Població Nacionalitat Estrangera	Població Nacionalitat Estrangera/Població Total
<b>Ciutat Vella</b>			
Raval	22.414	9.804	43,7
Barri Gòtic	7.590	2.849	37,5
Barceloneta	7.751	2.185	28,2
Sant Pere, Santa Caterina i la Ribera	11.387	4.177	36,7
	<b>49.142</b>	<b>19.015</b>	<b>38,7</b>
<b>Eixample</b>			
Fort Pienc	16.892	3.231	19,1
Sagrada Família	27.972	4.933	17,6
Dreta de l'Eixample	23.617	4.473	18,9
Antiga Esquerra de l'Eixample	22.578	4.186	18,5
Nova Esquerra de l'Eixample	31.118	5.238	16,8
Sant Antoni	20.298	3.665	18,1
	<b>142.475</b>	<b>25.726</b>	<b>18,1</b>
<b>Sants-Montjuïc</b>			
Poble Sec - Parc Montjuïc	20.829	5.759	27,6
Marina del Prat Vermell - Zona Franca	560	63	11,3
Marina de Port	15.579	2.067	13,3
Font de la Guatlla	5.461	994	18,2
Hostafrancs	8.216	1.693	20,6
La Bordeta	9.703	1.253	12,9
Sants - Badal	12.893	2.224	17,2
Sants	21.611	3.555	16,4
	<b>94.852</b>	<b>17.608</b>	<b>18,6</b>
<b>Les Corts</b>			
Les Corts	24.587	2.633	10,7
La Maternitat i Sant Ramon	12.607	1.396	11,1
Pedralbes	6.259	1.036	16,6
	<b>43.453</b>	<b>5.065</b>	<b>11,7</b>
<b>Sarrià-Sant Gervasi</b>			
Vallvidrera, el Tibidabo i les Planes	2.333	318	13,6
Sarrià	13.197	1.587	12,0
Tres Torres	8.652	962	11,1
Sant Gervasi - la Bonanova	13.625	1.450	10,6
Sant Gervasi - Galvany	25.594	2.961	11,6
Putxet i el Farró	15.783	2.037	12,9
	<b>79.184</b>	<b>9.315</b>	<b>11,8</b>
<b>Gràcia</b>			
Vallcarca i els Penitents	8.341	1.077	12,9
El Coll	3.801	560	14,7
La Salut	7.157	836	11,7
Vila de Gràcia	27.570	4.999	18,1
Camp d'en Grassot i Gràcia Nova	18.630	2.374	12,7
	<b>65.499</b>	<b>9.846</b>	<b>15,0</b>
<b>Horta-Guinardó</b>			
Baix Guinardó	13.824	1.873	13,5
Can Baró	4.736	639	13,5
Guinardó	19.232	2.849	14,8
Font d'en Fargues	4.955	306	6,2
El Carmel	16.509	2.239	13,6
La Teixonera	5.989	833	13,9
Sant Genís dels Agudells	3.632	455	12,5
Montbau	2.841	306	10,8
Vall d'Hebron	2.919	318	10,9
La Clota	251	46	18,3
Horta	14.039	1.392	9,9
	<b>88.927</b>	<b>11.256</b>	<b>12,7</b>
<b>Nou Barris</b>			
Vilapicina i la Torre Llobeta	13.798	1.762	12,8
Porta	12.890	1.926	14,9
Turó de la Peira	8.253	1.905	23,1
Can Peguera	1.187	70	5,9
La Guineueta	8.072	638	7,9
Canyelles	3.705	212	5,7
Les Roquetes	8.134	1.711	21,0
Verdun	6.544	1.198	18,3
Prosperitat	13.801	2.029	14,7
Trinitat Nova	3.887	652	16,8
Torre Baró	1.096	112	10,2
Ciutat Meridiana	5.254	1.535	29,2
Vallbona	677	80	11,8
	<b>87.298</b>	<b>13.830</b>	<b>15,8</b>
<b>Sant Andreu</b>			
Trinitat Vella	5.004	1.394	27,9
Baró de Viver	1.261	133	10,5
Bon Pastor	6.330	834	13,2
Sant Andreu	29.639	2.295	7,7
Sagrada	15.313	2.020	13,2
Congrés i els Indians	7.614	1.005	13,2
Navas	11.661	1.602	13,7
	<b>76.822</b>	<b>9.283</b>	<b>12,1</b>
<b>Sant Martí</b>			
Camp de l'Arpa del Clot	20.236	3.081	15,2
Clot	14.041	1.906	13,6
Parc i la Llacuna del Poblenou	7.551	1.452	19,2
Vila Olímpica del Poblenou	4.778	797	16,7
Poblenou	16.998	2.767	16,3
Diagonal Mar i el Front Marítim del Poblenou	6.699	1.113	16,6
Besòs i el Maresme	11.281	2.334	20,7
Provençals del Poblenou	10.401	1.307	12,6
Sant Martí de Provençals	13.794	1.512	11,0
La Verneda i la Pau	15.188	1.685	11,1
	<b>120.967</b>	<b>17.954</b>	<b>14,8</b>
<b>BARCELONA</b>	<b>848.619</b>	<b>138.898</b>	<b>16,4</b>

## 08. Nacionalitat de la població. Homes

2013



Barris	Població TOTAL	Població Nacionalitat Estrangera	Població Nacionalitat Estrangera/Població Total
<b>Ciutat Vella</b>			
Raval	27.208	15.335	56,4
Barri Gòtic	8.735	3.934	45,0
Barceloneta	7.819	2.724	34,8
Sant Pere, Santa Caterina i la Ribera	11.430	4.814	42,1
	<b>55.192</b>	<b>26.807</b>	<b>48,6</b>
<b>Eixample</b>			
Fort Pienc	14.860	3.267	22,0
Sagrada Família	23.746	4.519	19,0
Dreta de l'Eixample	19.816	3.931	19,8
Antiga Esquerra de l'Eixample	19.264	4.073	21,1
Nova Esquerra de l'Eixample	26.698	4.784	17,9
Sant Antoni	17.992	4.017	22,3
	<b>122.376</b>	<b>24.591</b>	<b>20,1</b>
<b>Sants-Montjuïc</b>			
Poble Sec - Parc Montjuïc	20.213	7.019	34,7
Marina del Prat Vermell - Zona Franca	578	69	11,9
Marina de Port	14.519	2.116	14,6
Font de la Guatlla	4.833	953	19,7
Hostafrancs	7.676	1.884	24,5
La Bordeta	8.743	1.294	14,8
Sants - Badal	11.446	2.149	18,8
Sants	19.493	3.921	20,1
	<b>87.501</b>	<b>19.405</b>	<b>22,2</b>
<b>Les Corts</b>			
Les Corts	21.548	2.565	11,9
La Maternitat i Sant Ramon	11.046	1.241	11,2
Pedralbes	5.523	904	16,4
	<b>38.117</b>	<b>4.710</b>	<b>12,4</b>
<b>Sarrià-Sant Gervasi</b>			
Vallvidrera, el Tibidabo i les Planes	2.158	270	12,5
Sarrià	11.390	1.429	12,5
Tres Torres	7.488	665	8,9
Sant Gervasi - la Bonanova	11.609	1.270	10,9
Sant Gervasi - Galvany	21.026	2.295	10,9
Putxet i el Farró	13.079	1.757	13,4
	<b>66.750</b>	<b>7.686</b>	<b>11,5</b>
<b>Gràcia</b>			
Vallcarca i els Penitents	7.138	949	13,3
El Coll	3.368	514	15,3
La Salut	6.051	799	13,2
Vila de Gràcia	23.144	4.805	20,8
Camp d'en Grassot i Gràcia Nova	15.776	2.205	14,0
	<b>55.477</b>	<b>9.272</b>	<b>16,7</b>
<b>Horta-Guinardó</b>			
Baix Guinardó	11.849	1.692	14,3
Can Baró	4.180	617	14,8
Guinardó	16.560	2.464	14,9
Font d'en Fargues	4.527	301	6,6
El Carmel	15.338	2.275	14,8
La Teixonera	5.600	837	14,9
Sant Genís dels Agudells	3.282	449	13,7
Montbau	2.293	276	12,0
Vall d'Hebron	2.624	256	9,8
La Clota	252	58	23,0
Horta	12.508	1.461	11,7
	<b>79.013</b>	<b>10.686</b>	<b>13,5</b>
<b>Nou Barris</b>			
Vilapicina i la Torre Llobeta	11.729	1.648	14,1
Porta	11.537	1.936	16,8
Turó de la Peira	7.054	1.713	24,3
Can Peguera	1.085	65	6,0
La Guineueta	7.038	547	7,8
Canyelles	3.392	161	4,7
Les Roquetes	7.702	1.639	21,3
Verdun	5.752	1.062	18,5
Prosperitat	12.519	1.902	15,2
Trinitat Nova	3.596	790	22,0
Torre Baró	1.109	131	11,8
Ciutat Meridiana	5.273	1.870	35,5
Vallbona	653	99	15,2
	<b>78.439</b>	<b>13.563</b>	<b>17,3</b>
<b>Sant Andreu</b>			
Trinitat Vella	5.414	2.010	37,1
Baró de Viver	1.177	114	9,7
Bon Pastor	6.430	1.132	17,6
Sant Andreu	26.646	2.175	8,2
Sagrera	13.514	1.831	13,5
Congrés i els Indians	6.406	928	14,5
Navas	10.130	1.514	14,9
	<b>69.717</b>	<b>9.704</b>	<b>13,9</b>
<b>Sant Martí</b>			
Camp de l'Arpa del Clot	17.789	2.951	16,6
Clot	13.113	2.097	16,0
Parc i la Llacuna del Poblenou	6.964	1.511	21,7
Vila Olímpica del Poblenou	4.589	805	17,5
Poblenou	16.178	3.070	19,0
Diagonal Mar i el Front Marítim del Poblenou	6.425	1.199	18,7
Besòs i el Maresme	11.903	3.809	32,0
Provençals del Poblenou	9.759	1.414	14,5
Sant Martí de Provençals	12.246	1.460	11,9
La Verneda i la Pau	13.923	1.586	11,4
	<b>112.889</b>	<b>19.902</b>	<b>17,6</b>
<b>BARCELONA</b>	<b>765.471</b>	<b>146.326</b>	<b>19,1</b>

## 09. Nivell d'instrucció de la població de 16 anys i més. Dones

2013



Barris	Població 16 i més	Sense estudis	Taxa sense estudis	Estudis universitaris/CFGS	Taxa universitaris/ CFGS
<b>Ciutat Vella</b>					
Raval	19.328	1.903	9,8	4.468	23,1
Barri Gòtic	6.894	484	7,0	2.634	38,2
Barceloneta	7.031	968	13,8	1.651	23,5
Sant Pere, Santa Caterina i la Ribera	10.244	876	8,6	3.858	37,7
	<b>43.497</b>	<b>4.231</b>	<b>9,7</b>	<b>12.611</b>	<b>29,0</b>
<b>Eixample</b>					
Fort Pienc	14.959	843	5,6	5.123	34,2
Sagrada Família	25.225	1.600	6,3	8.077	32,0
Dreta de l'Eixample	20.974	908	4,3	9.468	45,1
Antiga Esquerra de l'Eixample	20.255	945	4,7	8.450	41,7
Nova Esquerra de l'Eixample	27.925	1.493	5,3	10.068	36,1
Sant Antoni	18.225	1.295	7,1	5.707	31,3
	<b>127.563</b>	<b>7.084</b>	<b>5,6</b>	<b>46.893</b>	<b>36,8</b>
<b>Sants-Montjuïc</b>					
Poble Sec - Parc Montjuïc	18.391	1.799	9,8	4.333	23,6
Marina del Prat Vermell - Zona Franca	485	110	22,7	24	4,9
Marina de Port	13.336	1.695	12,7	1.800	13,5
Font de la Guatlla	4.878	407	8,3	1.314	26,9
Hostafrancs	7.363	627	8,5	1.874	25,5
La Bordeta	8.653	798	9,2	1.757	20,3
Sants - Badal	11.526	1.106	9,6	2.591	22,5
Sants	19.326	1.542	8,0	5.478	28,3
	<b>83.958</b>	<b>8.084</b>	<b>9,6</b>	<b>19.171</b>	<b>22,8</b>
<b>Les Corts</b>					
Les Corts	21.844	1.200	5,5	7.884	36,1
La Maternitat i Sant Ramon	11.209	785	7,0	3.687	32,9
Pedralbes	5.314	182	3,4	2.268	42,7
	<b>38.367</b>	<b>2.167</b>	<b>5,6</b>	<b>13.839</b>	<b>36,1</b>
<b>Sarrià-Sant Gervasi</b>					
Vallvidrera, el Tibidabo i les Planes	1.879	129	6,9	760	40,4
Sarrià	10.938	505	4,6	5.010	45,8
Tres Torres	7.212	238	3,3	3.294	45,7
Sant Gervasi - la Bonanova	11.506	436	3,8	4.997	43,4
Sant Gervasi - Galvany	21.971	686	3,1	9.702	44,2
Putxet i el Farró	13.637	519	3,8	6.103	44,8
	<b>67.143</b>	<b>2.513</b>	<b>3,7</b>	<b>29.866</b>	<b>44,5</b>
<b>Gràcia</b>					
Vallcarca i els Penitents	7.265	456	6,3	2.725	37,5
El Coll	3.310	295	8,9	954	28,8
La Salut	6.344	378	6,0	2.352	37,1
Vila de Gràcia	24.753	1.453	5,9	10.268	41,5
Camp d'en Grassot i Gràcia Nova	16.591	938	5,7	6.006	36,2
	<b>58.263</b>	<b>3.520</b>	<b>6,0</b>	<b>22.305</b>	<b>38,3</b>
<b>Horta-Guinardó</b>					
Baix Guinardó	12.424	1.021	8,2	3.441	27,7
Can Baró	4.164	486	11,7	972	23,3
Guinardó	16.935	1.324	7,8	4.366	25,8
Font d'en Fargues	4.243	324	7,6	1.191	28,1
El Carmel	14.285	2.564	17,9	1.560	10,9
La Teixonera	5.218	779	14,9	780	14,9
Sant Genís dels Agudells	3.204	489	15,3	561	17,5
Montbau	2.531	355	14,0	567	22,4
Vall d'Hebron	2.565	221	8,6	744	29,0
La Clota	216	30	13,9	57	26,4
Horta	12.417	1.529	12,3	2.637	21,2
	<b>78.202</b>	<b>9.122</b>	<b>11,7</b>	<b>16.876</b>	<b>21,6</b>
<b>Nou Barris</b>					
Vilapicina i la Torre Llobeta	12.186	1.278	10,5	2.448	20,1
Porta	11.368	1.584	13,9	1.731	15,2
Turó de la Peira	7.201	1.079	15,0	871	12,1
Can Peguera	1.051	211	20,1	78	7,4
La Guineueta	7.125	955	13,4	1.098	15,4
Canyelles	3.302	530	16,1	366	11,1
Les Roquetes	6.906	1.378	20,0	538	7,8
Verdun	5.739	1.006	17,5	574	10,0
Prosperitat	12.073	2.275	18,8	1.246	10,3
Trinitat Nova	3.309	678	20,5	209	6,3
Torre Baró	882	200	22,7	62	7,0
Ciutat Meridiana	4.353	677	15,6	249	5,7
Vallbona	555	104	18,7	55	9,9
	<b>76.050</b>	<b>11.955</b>	<b>15,7</b>	<b>9.525</b>	<b>12,5</b>
<b>Sant Andreu</b>					
Trinitat Vella	4.099	661	16,1	408	10,0
Baró de Viver	1.034	207	20,0	55	5,3
Bon Pastor	5.202	734	14,1	658	12,6
Sant Andreu	25.837	2.264	8,8	5.924	22,9
Sagrada	13.601	1.163	8,6	2.820	20,7
Congrés i els Indians	6.670	638	9,6	1.489	22,3
Navas	10.365	832	8,0	2.335	22,5
	<b>66.808</b>	<b>6.499</b>	<b>9,7</b>	<b>13.689</b>	<b>20,5</b>
<b>Sant Martí</b>					
Camp de l'Arpa del Clot	18.067	1.376	7,6	4.732	26,2
Clot	12.241	983	8,0	2.917	23,8
Parc i la Llacuna del Poblenou	6.690	503	7,5	2.080	31,1
Vila Olímpica del Poblenou	3.913	202	5,2	2.016	51,5
Poblenou	14.315	1.273	8,9	4.205	29,4
Diagonal Mar i el Front Marítim del Poblenou	5.418	418	7,7	2.140	39,5
Besòs i el Maresme	9.664	1.764	18,3	950	9,8
Provençals del Poblenou	8.959	943	10,5	1.865	20,8
Sant Martí de Provençals	12.173	1.497	12,3	1.988	16,3
La Verneda i la Pau	13.391	2.087	15,6	1.591	11,9
	<b>104.831</b>	<b>11.046</b>	<b>10,5</b>	<b>24.484</b>	<b>23,4</b>
<b>BARCELONA</b>	<b>744.682</b>	<b>66.221</b>	<b>8,9</b>	<b>209.259</b>	<b>28,1</b>

## 09. Nivell d'instrucció de la població de 16 anys i més. Homes

2013



Barris	Població 16 i més	Sense estudis	Taxa sense estudis	Estudis universitaris/CFGS	Taxa universitaris/ CFGS
<b>Ciutat Vella</b>					
Raval	23.817	1.519	6,4	4.328	18,2
Barri Gòtic	7.975	413	5,2	2.475	31,0
Barceloneta	6.988	567	8,1	1.425	20,4
Sant Pere, Santa Caterina i la Ribera	10.225	594	5,8	3.333	32,6
	<b>49.005</b>	<b>3.093</b>	<b>6,3</b>	<b>11.561</b>	<b>23,6</b>
<b>Eixample</b>					
Fort Pienc	12.838	524	4,1	4.369	34,0
Sagrada Família	20.816	915	4,4	6.554	31,5
Dreta de l'Eixample	16.978	501	3,0	8.299	48,9
Antiga Esquerra de l'Eixample	16.803	555	3,3	7.465	44,4
Nova Esquerra de l'Eixample	23.407	857	3,7	8.824	37,7
Sant Antoni	15.833	678	4,3	4.909	31,0
	<b>106.675</b>	<b>4.030</b>	<b>3,8</b>	<b>40.420</b>	<b>37,9</b>
<b>Sants-Montjuïc</b>					
Poble Sec - Parc Montjuïc	17.635	1.088	6,2	3.482	19,7
Marina del Prat Vermell - Zona Franca	497	94	18,9	14	2,8
Marina de Port	12.184	1.131	9,3	1.329	10,9
Font de la Guatlà	4.232	236	5,6	1.002	23,7
Hostafrancs	6.710	393	5,9	1.527	22,8
La Bordeta	7.588	462	6,1	1.362	17,9
Sants - Badal	10.018	656	6,5	2.006	20,0
Sants	16.940	928	5,5	4.341	25,6
	<b>75.804</b>	<b>4.988</b>	<b>6,6</b>	<b>15.063</b>	<b>19,9</b>
<b>Les Corts</b>					
Les Corts	18.627	713	3,8	7.387	39,7
La Maternitat i Sant Ramon	9.516	452	4,7	3.308	34,8
Pedralbes	4.556	149	3,3	2.487	54,6
	<b>32.699</b>	<b>1.314</b>	<b>4,0</b>	<b>13.182</b>	<b>40,3</b>
<b>Sarrià-Sant Gervasi</b>					
Vallvidrera, el Tibidabo i les Planes	1.689	78	4,6	665	39,4
Sarrià	8.973	332	3,7	4.620	51,5
Tres Torres	5.895	171	2,9	3.320	56,3
Sant Gervasi - la Bonanova	9.484	304	3,2	4.755	50,1
Sant Gervasi - Galvany	17.276	533	3,1	9.297	53,8
Putxet i el Farró	10.896	322	3,0	5.287	48,5
	<b>54.213</b>	<b>1.740</b>	<b>3,2</b>	<b>27.944</b>	<b>51,5</b>
<b>Gràcia</b>					
Vallcarca i els Penitents	5.997	250	4,2	2.165	36,1
El Coll	2.863	170	5,9	741	25,9
La Salut	5.164	277	5,4	1.865	36,1
Vila de Gràcia	20.053	767	3,8	7.681	38,3
Camp d'en Grassot i Gràcia Nova	13.661	569	4,2	4.885	35,8
	<b>47.738</b>	<b>2.033</b>	<b>4,3</b>	<b>17.337</b>	<b>36,3</b>
<b>Horta-Guinardó</b>					
Baix Guinardó	10.278	555	5,4	2.781	27,1
Can Baró	3.595	285	7,9	743	20,7
Guinardó	14.213	781	5,5	3.461	24,4
Font d'en Fargues	3.770	215	5,7	1.004	26,6
El Carmel	13.101	1.663	12,7	1.135	8,7
La Teixonera	4.803	511	10,6	557	11,6
Sant Genís dels Agudells	2.837	278	9,8	447	15,8
Montbau	1.964	169	8,6	382	19,5
Vall d'Hebron	2.250	143	6,4	547	24,3
La Clota	211	23	10,9	30	14,2
Horta	10.777	942	8,7	1.860	17,3
	<b>67.799</b>	<b>5.565</b>	<b>8,2</b>	<b>12.947</b>	<b>19,1</b>
<b>Nou Barris</b>					
Vilapicina i la Torre Llobeta	10.115	745	7,4	1.723	17,0
Porta	9.994	989	9,9	1.191	11,9
Turó de la Peira	5.977	584	9,8	633	10,6
Can Peguera	899	121	13,5	46	5,1
La Guineueta	6.040	566	9,4	813	13,5
Canyelles	2.913	349	12,0	223	7,7
Les Roquetes	6.421	912	14,2	364	5,7
Verdun	4.892	597	12,2	364	7,4
Prosperitat	10.701	1.372	12,8	857	8,0
Trinitat Nova	3.010	371	12,3	151	5,0
Torre Baró	917	166	18,1	44	4,8
Ciutat Meridiana	4.349	510	11,7	180	4,1
Vallbona	532	59	11,1	39	7,3
	<b>66.760</b>	<b>7.341</b>	<b>11,0</b>	<b>6.628</b>	<b>9,9</b>
<b>Sant Andreu</b>					
Trinitat Vella	4.481	512	11,4	279	6,2
Baró de Viver	961	116	12,1	57	5,9
Bon Pastor	5.221	503	9,6	505	9,7
Sant Andreu	22.612	1.390	6,1	4.276	18,9
Sagrera	11.682	679	5,8	2.099	18,0
Congrés i els Indians	5.489	317	5,8	1.092	19,9
Navas	8.734	473	5,4	1.871	21,4
	<b>59.180</b>	<b>3.990</b>	<b>6,7</b>	<b>10.179</b>	<b>17,2</b>
<b>Sant Martí</b>					
Camp de l'Arpa del Clot	15.564	772	5,0	3.815	24,5
Clot	11.171	598	5,4	2.389	21,4
Parc i la Llacuna del Poblenou	6.048	306	5,1	1.769	29,2
Vila Olímpica del Poblenou	3.656	131	3,6	1.907	52,2
Poblenou	13.378	775	5,8	3.550	26,5
Diagonal Mar i el Front Marítim del Poblenou	5.075	232	4,6	1.970	38,8
Besòs i el Maresme	10.160	1.136	11,2	727	7,2
Provençals del Poblenou	8.323	616	7,4	1.544	18,6
Sant Martí de Provençals	10.544	799	7,6	1.567	14,9
La Verneda i la Pau	11.963	1.299	10,9	1.159	9,7
	<b>95.882</b>	<b>6.664</b>	<b>7,0</b>	<b>20.397</b>	<b>21,3</b>
<b>BARCELONA</b>	<b>655.755</b>	<b>40.758</b>	<b>6,2</b>	<b>175.658</b>	<b>26,8</b>

## 10. Nivell d'ingressos de la població de 60 anys i més.

2013



Barris	Població de 60 i més	Població de 60 i més anys amb Ingressos < 1 IPREM	%	Població de 60 i més anys amb Ingressos > 1 IPREM < 2 IPREM	%
<b>Ciutat Vella</b>					
Raval	7.924	2.760	34,8	2.074	26,2
Barri Gòtic	3.095	861	27,8	718	23,2
Barceloneta	3.743	1.205	32,2	1.255	33,5
Sant Pere, Santa Caterina i la Ribera	4.418	1.245	28,2	1.258	28,5
	<b>19.180</b>	<b>6.071</b>	<b>31,7</b>	<b>5.305</b>	<b>27,7</b>
<b>Eixample</b>					
Fort Pienc	8.492	1.387	16,3	2.012	23,7
Sagrada Família	14.478	2.798	19,3	4.093	28,3
Dreta de l'Eixample	11.861	1.528	12,9	2.080	17,5
Antiga Esquerra de l'Eixample	11.516	1.776	15,4	2.156	18,7
Nova Esquerra de l'Eixample	16.542	2.611	15,8	3.714	22,5
Sant Antoni	10.855	2.143	19,7	2.859	26,3
	<b>73.744</b>	<b>12.243</b>	<b>16,6</b>	<b>16.914</b>	<b>22,9</b>
<b>Sants-Montjuïc</b>					
Poble Sec - Parc Montjuïc	9.057	2.546	28,1	3.079	34,0
Marina del Prat Vermell - Zona Franca	278	93	33,5	99	35,6
Marina de Port	7.352	2.221	30,2	2.980	40,5
Font de la Guatlla	2.868	628	21,9	922	32,1
Hostafrancs	3.921	993	25,3	1.191	30,4
La Bordeta	5.050	1.207	23,9	1.832	36,3
Sants - Badal	6.598	1.652	25,0	2.287	34,7
Sants	10.871	2.413	22,2	3.442	31,7
	<b>45.995</b>	<b>11.753</b>	<b>25,6</b>	<b>15.832</b>	<b>34,4</b>
<b>Les Corts</b>					
Les Corts	14.309	2.115	14,8	3.193	22,3
La Maternitat i Sant Ramon	7.524	1.360	18,1	1.850	24,6
Pedralbes	3.600	262	7,3	381	10,6
	<b>25.433</b>	<b>3.737</b>	<b>14,7</b>	<b>5.424</b>	<b>21,3</b>
<b>Sarrià-Sant Gervasi</b>					
Vallvidrera, el Tibidabo i les Planes	909	127	14,0	145	16,0
Sarrià	6.386	744	11,7	976	15,3
Tres Torres	4.184	303	7,2	366	8,7
Sant Gervasi - la Bonanova	6.896	716	10,4	903	13,1
Sant Gervasi - Galvany	13.267	1.153	8,7	1.436	10,8
Putxet i el Farró	7.722	928	12,0	1.293	16,7
	<b>39.364</b>	<b>3.971</b>	<b>10,1</b>	<b>5.119</b>	<b>13,0</b>
<b>Gràcia</b>					
Vallcarca i els Penitents	4.406	760	17,2	1.112	25,2
El Coll	1.830	484	26,4	626	34,2
La Salut	3.988	636	15,9	860	21,6
Vila de Gràcia	12.581	2.616	20,8	3.319	26,4
Camp d'en Grassot i Gràcia Nova	10.097	1.709	16,9	2.388	23,7
	<b>32.902</b>	<b>6.205</b>	<b>18,9</b>	<b>8.305</b>	<b>25,2</b>
<b>Horta-Guinardó</b>					
Baix Guinardó	7.722	1.596	20,7	2.394	31,0
Can Baró	2.548	659	25,9	904	35,5
Guinardó	10.122	2.341	23,1	3.158	31,2
Font d'en Fargues	2.790	552	19,8	683	24,5
El Carmel	8.804	3.013	34,2	3.641	41,4
La Teixonera	3.107	920	29,6	1.067	34,3
Sant Genís dels Agudells	2.283	596	26,1	840	36,8
Montbau	1.851	347	18,7	586	31,7
Vall d'Hebron	1.750	350	20,0	578	33,0
La Clota	125	39	31,2	34	27,2
Horta	8.183	1.981	24,2	2.843	34,7
	<b>49.285</b>	<b>12.394</b>	<b>25,1</b>	<b>16.728</b>	<b>33,9</b>
<b>Nou Barris</b>					
Vilapicina i la Torre Llobeta	7.720	1.832	23,7	2.754	35,7
Porta	7.605	2.125	27,9	3.056	40,2
Turó de la Peira	4.356	1.324	30,4	1.861	42,7
Can Peguera	652	267	41,0	225	34,5
La Guineueta	5.281	1.159	21,9	2.096	39,7
Canyelles	2.203	654	29,7	898	40,8
Les Roquetes	3.576	1.271	35,5	1.423	39,8
Verdun	3.446	1.192	34,6	1.339	38,9
Prosperitat	8.042	2.505	31,1	3.234	40,2
Trinitat Nova	1.811	682	37,7	652	36,0
Torre Baró	450	213	47,3	137	30,4
Ciutat Meridiana	2.292	904	39,4	895	39,0
Vallbona	298	96	32,2	81	27,2
	<b>47.732</b>	<b>14.224</b>	<b>29,8</b>	<b>18.651</b>	<b>39,1</b>
<b>Sant Andreu</b>					
Trinitat Vella	1.921	699	36,4	711	37,0
Baró de Viver	507	204	40,2	185	36,5
Bon Pastor	2.810	788	28,0	1.192	42,4
Sant Andreu	15.137	3.124	20,6	5.398	35,7
Sagrada	8.369	1.773	21,2	2.946	35,2
Congrés i els Indians	4.125	944	22,9	1.418	34,4
Navas	6.500	1.414	21,8	2.161	33,2
	<b>39.369</b>	<b>8.946</b>	<b>22,7</b>	<b>14.011</b>	<b>35,6</b>
<b>Sant Martí</b>					
Camp de l'Arpa del Clot	10.926	2.345	21,5	3.523	32,2
Clot	6.605	1.585	24,0	2.283	34,6
Parc i la Llacuna del Poblenou	3.568	713	20,0	1.117	31,3
Vila Olímpica del Poblenou	1.515	162	10,7	260	17,2
Poblenou	7.015	1.779	25,4	2.372	33,8
Diagonal Mar i el Front Marítim del Poblenou	2.404	541	22,5	859	35,7
Besòs i el Maresme	5.365	1.700	31,7	1.982	36,9
Provençals del Poblenou	4.607	1.286	27,9	1.628	35,3
Sant Martí de Provençals	8.207	2.045	24,9	3.166	38,6
La Verneda i la Pau	9.260	2.642	28,5	3.665	39,6
	<b>59.472</b>	<b>14.798</b>	<b>24,9</b>	<b>20.855</b>	<b>35,1</b>
<b>No consta</b>		<b>10</b>		<b>5</b>	
<b>BARCELONA</b>	<b>432.476</b>	<b>94.352</b>	<b>21,8</b>	<b>127.149</b>	<b>29,4</b>

# 11. Pensions no contributives de la Seguretat Social. Dones

2013



Barris	Població Total	Població de 65 i més	PNC Jubilació	PNC Invalidesa	PNC jubilació Taxa per 1000 hab de 65 i més	PNC jubilació i invalidesa Taxa per 1000 hab
<b>Ciutat Vella</b>						
Raval	22.414	3.730	283	394	75,9	30,2
Barri Gòtic	7.590	1.341	81	87	60,4	22,1
Barceloneta	7.751	1.936	60	79	31,0	17,9
Sant Pere, Santa Caterina i la Ribera	11.387	2.162	104	93	48,1	17,3
	<b>49.142</b>	<b>9.169</b>	<b>528</b>	<b>653</b>	<b>57,6</b>	<b>24,0</b>
<b>Eixample</b>						
Fort Pienc	16.892	4.106	93	40	22,6	7,9
Sagrada Família	27.972	7.151	169	111	23,6	10,0
Dreta de l'Eixample	23.617	5.988	149	77	24,9	9,6
Antiga Esquerra de l'Eixample	22.578	5.854	163	63	27,8	10,0
Nova Esquerra de l'Eixample	31.118	7.873	180	92	22,9	8,7
Sant Antoni	20.298	5.489	139	72	25,3	10,4
	<b>142.475</b>	<b>36.461</b>	<b>893</b>	<b>455</b>	<b>24,5</b>	<b>9,5</b>
<b>Sants-Montjuïc</b>						
Poble Sec - Parc Montjuïc	20.829	4.402	144	156	32,7	14,4
Marina del Prat Vermell - Zona Franca	560	137	5	11	36,5	28,6
Marina de Port	15.579	3.384	128	135	37,8	16,9
Font de la Guatlla	5.461	1.346	27	84	20,1	20,3
Hostafrancs	8.216	1.769	72	99	40,7	20,8
La Bordeta	9.703	2.299	60	41	26,1	10,4
Sants - Badal	12.893	2.970	63	73	21,2	10,5
Sants	21.611	5.256	123	108	23,4	10,7
	<b>94.852</b>	<b>21.563</b>	<b>622</b>	<b>707</b>	<b>28,8</b>	<b>14,0</b>
<b>Les Corts</b>						
Les Corts	24.587	6.430	136	62	21,2	8,1
La Maternitat i Sant Ramon	12.607	3.327	68	24	20,4	7,3
Pedralbes	6.259	1.622	17	12	10,5	4,6
	<b>43.453</b>	<b>11.379</b>	<b>221</b>	<b>98</b>	<b>19,4</b>	<b>7,3</b>
<b>Sarrià-Sant Gervasi</b>						
Vallvidrera, el Tibidabo i les Planes	2.333	406	15	9	36,9	10,3
Sarrià	13.197	3.144	68	24	21,6	7,0
Tres Torres	8.652	1.952	35	5	17,9	4,6
Sant Gervasi - la Bonanova	13.625	3.362	90	24	26,8	8,4
Sant Gervasi - Galvany	25.594	6.602	155	41	23,5	7,7
Putxet i el Farró	15.783	3.689	90	30	24,4	7,6
	<b>79.184</b>	<b>19.155</b>	<b>453</b>	<b>133</b>	<b>23,6</b>	<b>7,4</b>
<b>Gràcia</b>						
Vallcarca i els Penitents	8.341	2.114	43	32	20,3	9,0
El Coll	3.801	853	23	18	27,0	10,8
La Salut	7.157	1.928	46	66	23,9	15,6
Vila de Gràcia	27.570	6.496	209	142	32,2	12,7
Camp d'en Grassot i Gràcia Nova	18.630	4.797	103	88	21,5	10,3
	<b>65.499</b>	<b>16.188</b>	<b>424</b>	<b>346</b>	<b>26,2</b>	<b>11,8</b>
<b>Horta-Guinardó</b>						
Baix Guinardó	13.824	3.913	83	42	21,2	9,0
Can Baró	4.736	1.218	25	24	20,5	10,3
Guinardó	19.232	4.887	120	65	24,6	9,6
Font d'en Fargues	4.955	1.214	26	17	21,4	8,7
El Carmel	16.509	4.020	134	113	33,3	15,0
La Teixonera	5.989	1.438	36	34	25,0	11,7
Sant Genís dels Agudells	3.632	1.148	21	20	18,3	11,3
Montbau	2.841	1.093	26	20	23,8	16,2
Vall d'Hebron	2.919	797	18	11	22,6	9,9
La Clota	251	64	4	5	62,5	35,9
Horta	14.039	4.029	93	79	23,1	12,3
	<b>88.927</b>	<b>23.821</b>	<b>586</b>	<b>430</b>	<b>24,6</b>	<b>11,4</b>
<b>Nou Barris</b>						
Vilapicina i la Torre Llobeta	13.798	3.785	86	49	22,7	9,8
Porta	12.890	3.703	92	88	24,8	14,0
Turó de la Peira	8.253	2.408	59	46	24,5	12,7
Can Peguera	1.187	362	21	36	58,0	48,0
La Guineueta	8.072	2.538	41	44	16,2	10,5
Canyelles	3.705	941	32	32	34,0	17,3
Les Roquetes	8.134	1.601	46	87	28,7	16,4
Verdun	6.544	1.684	54	54	32,1	16,5
Prosperitat	13.801	3.846	109	86	28,3	14,1
Trinitat Nova	3.887	954	33	48	34,6	20,8
Torre Baró	1.096	193	21	39	108,8	54,7
Ciutat Meridiana	5.254	1.041	39	50	37,5	16,9
Vallbona	677	156	13	13	83,3	38,4
	<b>87.298</b>	<b>23.212</b>	<b>646</b>	<b>672</b>	<b>27,8</b>	<b>15,1</b>
<b>Sant Andreu</b>						
Trinitat Vella	5.004	833	34	41	40,8	15,0
Baró de Viver	1.261	258	15	22	58,1	29,3
Bon Pastor	6.330	1.330	39	74	29,3	17,9
Sant Andreu	29.639	6.668	145	103	21,7	8,4
Sagrera	15.313	3.629	78	58	21,5	8,9
Congrés i els Indians	7.614	2.198	39	27	17,7	8,7
Navas	11.661	3.116	79	37	25,4	9,9
	<b>76.822</b>	<b>18.032</b>	<b>429</b>	<b>362</b>	<b>23,8</b>	<b>10,3</b>
<b>Sant Martí</b>						
Camp de l'Arpa del Clot	20.236	5.135	126	104	24,5	11,4
Clot	14.041	2.867	88	53	30,7	10,0
Parc i la Llacuna del Poblenou	7.551	1.578	40	50	25,3	11,9
Vila Olímpica del Poblenou	4.778	523	6	6	11,5	2,5
Poblenou	16.998	3.413	78	73	22,9	8,9
Diagonal Mar i el Front Marítim del Poblenou	6.699	1.079	18	32	16,7	7,5
Besòs i el Maresme	11.281	2.594	88	117	33,9	18,2
Provençals del Poblenou	10.401	2.070	58	51	28,0	10,5
Sant Martí de Provençals	13.794	4.077	80	71	19,6	10,9
La Verneda i la Pau	15.188	4.298	101	93	23,5	12,8
	<b>120.967</b>	<b>27.634</b>	<b>683</b>	<b>650</b>	<b>24,7</b>	<b>11,0</b>
<b>No consta</b>						
			2	8		
<b>BARCELONA</b>	<b>848.619</b>	<b>206.614</b>	<b>5.487</b>	<b>4.514</b>	<b>26,6</b>	<b>11,8</b>

Departament de Recerca i Coneixement

Departament de Recerca i Coneixement

Font: Elaboració pròpia a partir de les dades proporcionades pel Departament de Benestar Social i Família de la Generalitat de Barcelona

## 11. Pensions no contributives de la Seguretat Social. Homes

2013



Barris	Població Total	Població de 65 i més	PNC Jubilació	PNC Invalidesa	PNC jubilació Taxa per 1000 hab de 65 i més	PNC jubilació i invalidesa Taxa per 1000 hab
<b>Ciutat Vella</b>						
Raval	27.208	2.489	224	416	90,0	23,5
Barri Gòtic	8.735	1.048	84	108	80,2	22,0
Barceloneta	7.819	1.166	46	90	39,5	17,4
Sant Pere, Santa Caterina i la Ribera	11.430	1.364	76	120	55,7	17,1
	<b>55.192</b>	<b>6.067</b>	<b>430</b>	<b>734</b>	<b>70,9</b>	<b>21,1</b>
<b>Eixample</b>						
Fort Pienc	14.860	2.550	36	32	14,1	4,6
Sagrada Família	23.746	4.331	59	87	13,6	6,1
Dreta de l'Eixample	19.816	3.380	52	81	15,4	6,7
Antiga Esquerra de l'Eixample	19.264	3.358	56	59	16,7	6,0
Nova Esquerra de l'Eixample	26.698	4.985	67	105	13,4	6,4
Sant Antoni	17.992	3.258	48	88	14,7	7,6
	<b>122.376</b>	<b>21.862</b>	<b>318</b>	<b>452</b>	<b>14,5</b>	<b>6,3</b>
<b>Sants-Montjuïc</b>						
Poble Sec - Parc Montjuïc	20.213	2.803	79	144	28,2	11,0
Marina del Prat Vermell - Zona Franca	578	93	3	18	32,3	36,3
Marina de Port	14.519	2.456	41	113	16,7	10,6
Font de la Guatlla	4.833	885	12	72	13,6	17,4
Hostafrancs	7.676	1.223	44	78	36,0	15,9
La Bordeta	8.743	1.594	18	29	11,3	5,4
Sants - Badal	11.446	2.032	21	41	10,3	5,4
Sants	19.493	3.431	48	96	14,0	7,4
	<b>87.501</b>	<b>14.517</b>	<b>266</b>	<b>591</b>	<b>18,3</b>	<b>9,8</b>
<b>Les Corts</b>						
Les Corts	21.548	4.601	49	53	10,6	4,7
La Maternitat i Sant Ramon	11.046	2.455	18	29	7,3	4,3
Pedralbes	5.523	1.209	10	10	8,3	3,6
	<b>38.117</b>	<b>8.265</b>	<b>77</b>	<b>92</b>	<b>9,3</b>	<b>4,4</b>
<b>Sarrià-Sant Gervasi</b>						
Vallvidrera, el Tibidabo i les Planes	2.158	285	9	9	31,6	8,3
Sarrià	11.390	1.951	31	47	15,9	6,8
Tres Torres	7.488	1.362	10	4	7,3	1,9
Sant Gervasi - la Bonanova	11.609	2.167	19	33	8,8	4,5
Sant Gervasi - Galvany	21.026	4.085	43	21	10,5	3,0
Putxet i el Farró	13.079	2.268	27	28	11,9	4,2
	<b>66.750</b>	<b>12.118</b>	<b>139</b>	<b>142</b>	<b>11,5</b>	<b>4,2</b>
<b>Gràcia</b>						
Vallcarca i els Penitents	7.138	1.369	18	16	13,1	4,8
El Coll	3.368	564	9	11	16,0	5,9
La Salut	6.051	1.200	12	62	10,0	12,2
Vila de Gràcia	23.144	3.575	93	118	26,0	9,1
Camp d'en Grassot i Gràcia Nova	15.776	3.050	36	108	11,8	9,1
	<b>55.477</b>	<b>9.758</b>	<b>168</b>	<b>315</b>	<b>17,2</b>	<b>8,7</b>
<b>Horta-Guinardó</b>						
Baix Guinardó	11.849	2.393	33	31	13,8	5,4
Can Baró	4.180	808	13	35	16,1	11,5
Guinardó	16.560	3.219	50	67	15,5	7,1
Font d'en Fargues	4.527	916	5	23	5,5	6,2
El Carmel	15.338	2.969	22	106	7,4	8,3
La Teixonera	5.600	1.011	13	19	12,9	5,7
Sant Genís dels Agudells	3.282	772	7	16	9,1	7,0
Montbau	2.293	589	3	15	5,1	7,8
Vall d'Hebron	2.624	625	4	13	6,4	6,5
La Clota	252	44	3	3	68,2	23,8
Horta	12.508	2.639	18	55	6,8	5,8
	<b>79.013</b>	<b>15.985</b>	<b>171</b>	<b>383</b>	<b>10,7</b>	<b>7,0</b>
<b>Nou Barris</b>						
Vilapicina i la Torre Llobeta	11.729	2.411	20	51	8,3	6,1
Porta	11.537	2.612	19	66	7,3	7,4
Turó de la Peira	7.054	1.410	10	32	7,1	6,0
Can Peguera	1.085	195	5	24	25,6	26,7
La Guineueta	7.038	1.787	6	40	3,4	6,5
Canyelles	3.392	708	14	23	19,8	10,9
Les Roquetes	7.702	1.193	6	68	5,0	9,6
Verdun	5.752	1.184	8	50	6,8	10,1
Prosperitat	12.519	2.808	16	48	5,7	5,1
Trinitat Nova	3.596	519	7	55	13,5	17,2
Torre Baró	1.109	140	5	30	35,7	31,6
Ciutat Meridiana	5.273	780	11	31	14,1	8,0
Vallbona	653	89	5	12	56,2	26,0
	<b>78.439</b>	<b>15.836</b>	<b>132</b>	<b>530</b>	<b>8,3</b>	<b>8,4</b>
<b>Sant Andreu</b>						
Trinitat Vella	5.414	637	14	48	22,0	11,5
Baró de Viver	1.177	150	4	24	26,7	23,8
Bon Pastor	6.430	940	9	45	9,6	8,4
Sant Andreu	26.646	4.685	32	87	6,8	4,5
Sagrada	13.514	2.638	21	40	8,0	4,5
Congrés i els Indians	6.406	1.254	13	33	10,4	7,2
Navas	10.130	2.021	22	35	10,9	5,6
	<b>69.717</b>	<b>12.325</b>	<b>115</b>	<b>312</b>	<b>9,3</b>	<b>6,1</b>
<b>Sant Martí</b>						
Camp de l'Arpa del Clot	17.789	3.397	37	93	10,9	7,3
Clot	13.113	2.000	27	38	13,5	5,0
Parc i la Llacuna del Poblenou	6.964	1.108	17	72	15,3	12,8
Vila Olímpica del Poblenou	4.589	441	3	6	6,8	2,0
Poblenou	16.178	2.190	26	74	11,9	6,2
Diagonal Mar i el Front Marítim del Poblenou	6.425	800	2	17	2,5	3,0
Besòs i el Maresme	11.903	1.708	17	91	10,0	9,1
Provençals del Poblenou	9.759	1.450	21	42	14,5	6,5
Sant Martí de Provençals	12.246	2.700	20	83	7,4	8,4
La Verneda i la Pau	13.923	3.187	13	67	4,1	5,7
	<b>112.889</b>	<b>18.981</b>	<b>183</b>	<b>583</b>	<b>9,6</b>	<b>6,8</b>
<b>No consta</b>						
			<b>2</b>	<b>3</b>		
<b>BARCELONA</b>	<b>765.471</b>	<b>135.714</b>	<b>2.001</b>	<b>4.137</b>	<b>14,7</b>	<b>8,0</b>





# PERSONES AMB DISCAPACITAT

## Població amb certificat de discapacitat. Dones

2013



Districtes	Població total a Barcelona	Població amb certificat de discapacitat	Posició	Prevalença de discapacitació	Posició
Ciutat Vella	49.142	4.239	9	8,6	5
Eixample	142.475	12.054	1	8,5	6
Sants-Montjuïc	94.852	8.795	3	9,3	2
Les Corts	43.453	3.477	10	8,0	9
Sarrià-Sant Gervasi	79.184	4.743	8	6,0	10
Gràcia	65.499	5.253	7	8,0	8
Horta-Guinardó	88.927	7.717	5	8,7	4
Nou Barris	87.298	8.729	4	10,0	1
Sant Andreu	76.822	6.805	6	8,9	3
Sant Martí	120.967	10.148	2	8,4	7
No consta		198	11		
<b>BARCELONA</b>	<b>848.619</b>	<b>72.158</b>		<b>8,5</b>	

## Població amb certificat de discapacitat. Homes

2013



Districtes	Població total a Barcelona	Població amb certificat de discapacitat	Posició	Prevalença de discapacitació	Posició
Ciutat Vella	55.192	4.513	7	8,2	5
Eixample	122.376	9.242	1	7,6	8
Sants-Montjuïc	87.501	7.805	4	8,9	2
Les Corts	38.117	2.709	10	7,1	9
Sarrià-Sant Gervasi	66.750	3.795	9	5,7	10
Gràcia	55.477	4.239	8	7,6	7
Horta-Guinardó	79.013	6.738	5	8,5	4
Nou Barris	78.439	8.265	3	10,5	1
Sant Andreu	69.717	6.049	6	8,7	3
Sant Martí	112.889	9.068	2	8,0	6
No consta		213	11		
<b>BARCELONA</b>	<b>765.471</b>	<b>62.636</b>		<b>8,2</b>	

## 12. Població amb certificat de discapacitat. Dones

2013



Barris	Població total a Barcelona	Població amb certificat de discapacitat	Prevalença de discapacitat
<b>Ciutat Vella</b>			
Raval	22.414	1.912	8,5
Barri Gòtic	7.590	673	8,9
Barceloneta	7.751	748	9,7
Sant Pere, Santa Caterina i la Ribera	11.387	906	8,0
	<b>49.142</b>	<b>4.239</b>	<b>8,6</b>
<b>Eixample</b>			
Fort Pienc	16.892	1.248	7,4
Sagrada Família	27.972	2.326	8,3
Dreta de l'Eixample	23.617	1.960	8,3
Antiga Esquerra de l'Eixample	22.578	1.902	8,4
Nova Esquerra de l'Eixample	31.118	2.720	8,7
Sant Antoni	20.298	1.898	9,4
	<b>142.475</b>	<b>12.054</b>	<b>8,5</b>
<b>Sants-Montjuïc</b>			
Poble Sec - Parc Montjuïc	20.829	1.852	8,9
Marina del Prat Vermell - Zona Franca	560	91	16,3
Marina de Port	15.579	1.774	11,4
Font de la Guatlla	5.461	647	11,8
Hostafrancs	8.216	742	9,0
La Bordeta	9.703	834	8,6
Sants - Badal	12.893	1.049	8,1
Sants	21.611	1.806	8,4
	<b>94.852</b>	<b>8.795</b>	<b>9,3</b>
<b>Les Corts</b>			
Les Corts	24.587	1.943	7,9
La Maternitat i Sant Ramon	12.607	1.111	8,8
Pedralbes	6.259	423	6,8
	<b>43.453</b>	<b>3.477</b>	<b>8,0</b>
<b>Sarrià-Sant Gervasi</b>			
Vallvidrera, el Tibidabo i les Planes	2.333	129	5,5
Sarrià	13.197	770	5,8
Tres Torres	8.652	404	4,7
Sant Gervasi - la Bonanova	13.625	909	6,7
Sant Gervasi - Galvany	25.594	1.524	6,0
Putxet i el Farró	15.783	1.007	6,4
	<b>79.184</b>	<b>4.743</b>	<b>6,0</b>
<b>Gràcia</b>			
Vallcarca i els Penitents	8.341	640	7,7
El Coll	3.801	362	9,5
La Salut	7.157	600	8,4
Vila de Gràcia	27.570	2.123	7,7
Camp d'en Grassot i Gràcia Nova	18.630	1.528	8,2
	<b>65.499</b>	<b>5.253</b>	<b>8,0</b>
<b>Horta-Guinardó</b>			
Baix Guinardó	13.824	1.141	8,3
Can Baró	4.736	398	8,4
Guinardó	19.232	1.549	8,1
Font d'en Fargues	4.955	388	7,8
El Carmel	16.509	1.568	9,5
La Teixonera	5.989	522	8,7
Sant Genís dels Agudells	3.632	346	9,5
Montbau	2.841	347	12,2
Vall d'Hebron	2.919	240	8,2
La Clota	251	23	9,2
Horta	14.039	1.195	8,5
	<b>88.927</b>	<b>7.717</b>	<b>8,7</b>
<b>Nou Barris</b>			
Vilapicina i la Torre Llobeta	13.798	1.260	9,1
Porta	12.890	1.222	9,5
Turó de la Peira	8.253	798	9,7
Can Peguera	1.187	181	15,2
La Guineueta	8.072	930	11,5
Canyelles	3.705	466	12,6
Les Roquetes	8.134	777	9,6
Verdun	6.544	655	10,0
Prosperitat	13.801	1.197	8,7
Trinitat Nova	3.887	449	11,6
Torre Baró	1.096	170	15,5
Ciutat Meridiana	5.254	526	10,0
Vallbona	677	98	14,5
	<b>87.298</b>	<b>8.729</b>	<b>10,0</b>
<b>Sant Andreu</b>			
Trinitat Vella	5.004	379	7,6
Baró de Viver	1.261	174	13,8
Bon Pastor	6.330	560	8,8
Sant Andreu	29.639	2.621	8,8
Sagrera	15.313	1.323	8,6
Congrés i els Indians	7.614	735	9,7
Navas	11.661	1.013	8,7
	<b>76.822</b>	<b>6.805</b>	<b>8,9</b>
<b>Sant Martí</b>			
Camp de l'Arpa del Clot	20.236	1.685	8,3
Clot	14.041	1.085	7,7
Parc i la Llacuna del Poblenou	7.551	612	8,1
Vila Olímpica del Poblenou	4.778	238	5,0
Poblenou	16.998	1.286	7,6
Diagonal Mar i el Front Marítim del Poblenou	6.699	353	5,3
Besòs i el Maresme	11.281	1.077	9,5
Provençals del Poblenou	10.401	859	8,3
Sant Martí de Provençals	13.794	1.354	9,8
La Verneda i la Pau	15.188	1.599	10,5
	<b>120.967</b>	<b>10.148</b>	<b>8,4</b>
<b>No consta</b>		<b>198</b>	
<b>BARCELONA</b>	<b>848.619</b>	<b>72.158</b>	<b>8,5</b>

Departament de Barcelona

Departament de Recerca i Coneixement

Font: Elaboració pròpia a partir de les dades del Departament de Benestar i Família de la Generalitat de Catalunya

Per obtenir dades més desagregades podeu consultar el informe de persones amb discapacitat penjat al web

## 12. Població amb certificat de discapacitat. Homes

2013



Barris	Població total a Barcelona	Població amb certificat de discapacitat	Prevalença de discapacitació
<b>Ciutat Vella</b>			
Raval	27.208	2.107	7,7
Barri Gòtic	8.735	771	8,8
Barceloneta	7.819	767	9,8
Sant Pere, Santa Caterina i la Ribera	11.430	868	7,6
	<b>55.192</b>	<b>4.513</b>	<b>8,2</b>
<b>Eixample</b>			
Fort Pienc	14.860	1.002	6,7
Sagrada Família	23.746	1.848	7,8
Dreta de l'Eixample	19.816	1.407	7,1
Antiga Esquerra de l'Eixample	19.264	1.353	7,0
Nova Esquerra de l'Eixample	26.698	2.133	8,0
Sant Antoni	17.992	1.499	8,3
	<b>122.376</b>	<b>9.242</b>	<b>7,6</b>
<b>Sants-Montjuïc</b>			
Poble Sec - Parc Montjuïc	20.213	1.635	8,1
Marina del Prat Vermell - Zona Franca	578	106	18,3
Marina de Port	14.519	1.632	11,2
Font de la Guatlla	4.833	537	11,1
Hostafrancs	7.676	650	8,5
La Bordeta	8.743	776	8,9
Sants - Badal	11.446	932	8,1
Sants	19.493	1.537	7,9
	<b>87.501</b>	<b>7.805</b>	<b>8,9</b>
<b>Les Corts</b>			
Les Corts	21.548	1.525	7,1
La Maternitat i Sant Ramon	11.046	871	7,9
Pedralbes	5.523	313	5,7
	<b>38.117</b>	<b>2.709</b>	<b>7,1</b>
<b>Sarrià-Sant Gervasi</b>			
Vallvidrera, el Tibidabo i les Planes	2.158	98	4,5
Sarrià	11.390	654	5,7
Tres Torres	7.488	337	4,5
Sant Gervasi - la Bonanova	11.609	719	6,2
Sant Gervasi - Galvany	21.026	1.226	5,8
Putxet i el Farró	13.079	761	5,8
	<b>66.750</b>	<b>3.795</b>	<b>5,7</b>
<b>Gràcia</b>			
Vallcarca i els Penitents	7.138	530	7,4
El Coll	3.368	260	7,7
La Salut	6.051	536	8,9
Vila de Gràcia	23.144	1.729	7,5
Camp d'en Grassot i Gràcia Nova	15.776	1.184	7,5
	<b>55.477</b>	<b>4.239</b>	<b>7,6</b>
<b>Horta-Guinardó</b>			
Baix Guinardó	11.849	877	7,4
Can Baró	4.180	355	8,5
Guinardó	16.560	1.325	8,0
Font d'en Fargues	4.527	331	7,3
El Carmel	15.338	1.444	9,4
La Teixonera	5.600	508	9,1
Sant Genís dels Agudells	3.282	298	9,1
Montbau	2.293	269	11,7
Vall d'Hebron	2.624	203	7,7
La Clota	252	15	6,0
Horta	12.508	1.113	8,9
	<b>79.013</b>	<b>6.738</b>	<b>8,5</b>
<b>Nou Barris</b>			
Vilapicina i la Torre Llobeta	11.729	1.005	8,6
Porta	11.537	1.156	10,0
Turó de la Peira	7.054	727	10,3
Can Peguera	1.085	151	13,9
La Guineueta	7.038	845	12,0
Canyelles	3.392	434	12,8
Les Roquetes	7.702	829	10,8
Verdun	5.752	633	11,0
Prosperitat	12.519	1.253	10,0
Trinitat Nova	3.596	431	12,0
Torre Baró	1.109	177	16,0
Ciutat Meridiana	5.273	535	10,1
Vallbona	653	89	13,6
	<b>78.439</b>	<b>8.265</b>	<b>10,5</b>
<b>Sant Andreu</b>			
Trinitat Vella	5.414	435	8,0
Baró de Viver	1.177	154	13,1
Bon Pastor	6.430	591	9,2
Sant Andreu	26.646	2.288	8,6
Sagrera	13.514	1.139	8,4
Congrés i els Indians	6.406	627	9,8
Navas	10.130	815	8,0
	<b>69.717</b>	<b>6.049</b>	<b>8,7</b>
<b>Sant Martí</b>			
Camp de l'Arpa del Clot	17.789	1.449	8,1
Clot	13.113	898	6,8
Parc i la Llacuna del Poblenou	6.964	597	8,6
Vila Olímpica del Poblenou	4.589	193	4,2
Poblenou	16.178	1.099	6,8
Diagonal Mar i el Front Marítim del Poblenou	6.425	337	5,2
Besòs i el Maresme	11.903	1.041	8,7
Provençals del Poblenou	9.759	739	7,6
Sant Martí de Provençals	12.246	1.189	9,7
La Verneda i la Pau	13.923	1.526	11,0
	<b>112.889</b>	<b>9.068</b>	<b>8,0</b>
<b>No consta</b>		<b>213</b>	
<b>BARCELONA</b>	<b>765.471</b>	<b>62.636</b>	<b>8,2</b>

BARCELONA

765.471

62.636

8,2

Departament de Recerca i Coneixement

Font: Elaboració pròpia a partir de les dades del Departament de Benestar i Família de la Generalitat de Catalunya

Per obtenir dades més desagregades podeu consultar el informe de persones amb discapacitat penjat al web

## 12. Persones amb discapacitat segons el tipus de discapacitat. Dones

2013



Barris	Físics Motrius	Físics No Motrius	Malaltia Mental	Intel·lectual	Visuals	Auditiu	No consten	TOTAL
<b>Ciutat Vella</b>								
Raval	595	484	464	121	164	79	5	1.912
Barri Gòtic	222	160	161	34	60	36	0	673
Barceloneta	288	183	145	43	51	37	1	748
Sant Pere, Santa Caterina i la Ribera	326	214	173	68	69	55	1	906
	<b>1.431</b>	<b>1.041</b>	<b>943</b>	<b>266</b>	<b>344</b>	<b>207</b>	<b>7</b>	<b>4.239</b>
<b>Eixample</b>								
Fort Pienc	535	233	258	46	102	74	0	1.248
Sagrada Família	948	454	511	105	188	118	2	2.326
Dreta de l'Eixample	797	348	443	88	187	96	1	1.960
Antiga Esquerra de l'Eixample	753	375	403	74	185	111	1	1.902
Nova Esquerra de l'Eixample	1.078	524	592	126	245	153	2	2.720
Sant Antoni	796	369	387	80	166	99	1	1.898
	<b>4.907</b>	<b>2.303</b>	<b>2.594</b>	<b>519</b>	<b>1.073</b>	<b>651</b>	<b>7</b>	<b>12.054</b>
<b>Sants-Montjuïc</b>								
Poble Sec - Parc Montjuïc	680	422	374	99	168	109	0	1.852
Marina del Prat Vermell - Zona Franca	35	23	16	9	6	2	0	91
Marina de Port	741	397	354	85	111	85	1	1.774
Font de la Guatlla	228	122	122	90	48	37	0	647
Hostafrancs	318	125	177	28	54	38	2	742
La Bordeta	345	174	153	37	73	52	0	834
Sants - Badal	425	190	215	42	105	72	0	1.049
Sants	738	413	362	87	130	75	1	1.806
	<b>3.510</b>	<b>1.866</b>	<b>1.773</b>	<b>477</b>	<b>695</b>	<b>470</b>	<b>4</b>	<b>8.795</b>
<b>Les Corts</b>								
Les Corts	768	391	449	75	145	113	2	1.943
La Maternitat i Sant Ramon	452	228	230	47	100	54	0	1.111
Pedralbes	184	82	93	30	24	10	0	423
	<b>1.404</b>	<b>701</b>	<b>772</b>	<b>152</b>	<b>269</b>	<b>177</b>	<b>2</b>	<b>3.477</b>
<b>Sarrià-Sant Gervasi</b>								
Vallvidrera, el Tibidabo i les Planes	30	39	28	12	10	10	0	129
Sarrià	330	143	159	44	71	23	0	770
Tres Torres	175	60	80	24	27	38	0	404
Sant Gervasi - la Bonanova	324	210	208	52	70	44	1	909
Sant Gervasi - Galvany	637	291	302	77	138	79	0	1.524
Putxet i el Farró	372	196	234	50	97	56	2	1.007
	<b>1.868</b>	<b>939</b>	<b>1.011</b>	<b>259</b>	<b>413</b>	<b>250</b>	<b>3</b>	<b>4.743</b>
<b>Gràcia</b>								
Vallcarca i els Penitents	251	140	133	26	41	49	0	640
El Coll	135	69	95	19	30	14	0	362
La Salut	227	102	135	56	47	33	0	600
Vila de Gràcia	794	439	492	118	182	98	0	2.123
Camp d'en Grassot i Gràcia Nova	623	282	317	71	135	100	0	1.528
	<b>2.030</b>	<b>1.032</b>	<b>1.172</b>	<b>290</b>	<b>435</b>	<b>294</b>	<b>0</b>	<b>5.253</b>
<b>Horta-Guinardó</b>								
Baix Guinardó	491	229	203	48	107	63	0	1.141
Can Baró	155	58	106	22	32	25	0	398
Guinardó	604	325	337	74	121	86	2	1.549
Font d'en Fargues	153	74	92	24	23	22	0	388
El Carmel	607	350	312	98	109	88	4	1.568
La Teixonera	204	125	92	34	37	29	1	522
Sant Genís dels Agudells	141	70	74	15	26	20	0	346
Montbau	128	77	70	29	27	16	0	347
Vall d'Hebron	94	49	58	8	21	10	0	240
La Clota	6	7	6	3		1	0	23
Horta	473	247	242	69	104	60	0	1.195
	<b>3.056</b>	<b>1.611</b>	<b>1.592</b>	<b>424</b>	<b>607</b>	<b>420</b>	<b>7</b>	<b>7.717</b>
<b>Nou Barris</b>								
Vilapicina i la Torre Llobeta	503	248	252	56	123	77	1	1.260
Porta	512	228	267	56	90	67	2	1.222
Turó de la Peira	338	169	143	36	73	39	0	798
Can Peguera	68	38	44	13	13	5	0	181
La Guineueta	370	177	207	55	75	46	0	930
Canyelles	194	85	101	23	37	26	0	466
Les Roquetes	284	175	175	44	56	42	1	777
Verdun	230	135	143	39	67	40	1	655
Prosperitat	463	262	263	52	100	56	1	1.197
Trinitat Nova	169	108	89	27	38	18	0	449
Torre Baró	66	31	26	25	17	5	0	170
Ciutat Meridiana	200	105	102	40	48	30	1	526
Vallbona	29	23	33	7	3	3	0	98
	<b>3.426</b>	<b>1.784</b>	<b>1.845</b>	<b>473</b>	<b>740</b>	<b>454</b>	<b>7</b>	<b>8.729</b>
<b>Sant Andreu</b>								
Trinitat Vella	147	88	66	33	28	16	1	379
Baró de Viver	53	36	46	13	17	9	0	174
Bon Pastor	198	115	136	38	47	25	1	560
Sant Andreu	1.071	552	520	117	214	145	2	2.621
Sagrera	514	279	281	63	108	78	0	1.323
Congrés i els Indians	309	133	155	36	64	37	1	735
Navas	455	190	196	49	65	58	0	1.013
	<b>2.747</b>	<b>1.393</b>	<b>1.400</b>	<b>349</b>	<b>543</b>	<b>368</b>	<b>5</b>	<b>6.805</b>
<b>Sant Martí</b>								
Camp de l'Arpa del Clot	689	312	359	78	142	105	0	1.685
Clot	406	216	246	72	88	55	2	1.085
Parc i la Llacuna del Poblenou	233	120	135	43	46	35	0	612
Vila Olímpica del Poblenou	90	49	46	12	26	15	0	238
Poblenou	517	272	267	76	97	55	2	1.286
Diagonal Mar i el Front Marítim del Poblenou	128	72	82	21	28	21	1	353
Besòs i el Maresme	397	226	234	76	84	58	2	1.077
Provençals del Poblenou	322	213	171	56	54	41	2	859
Sant Martí de Provençals	550	289	270	61	113	69	2	1.354
La Verneda i la Pau	622	352	304	82	131	105	3	1.599
	<b>3.954</b>	<b>2.121</b>	<b>2.114</b>	<b>577</b>	<b>809</b>	<b>559</b>	<b>14</b>	<b>10.148</b>
<b>No consta</b>								
	<b>74</b>	<b>40</b>	<b>46</b>	<b>18</b>	<b>15</b>	<b>5</b>	<b>0</b>	<b>198</b>
<b>BARCELONA</b>	<b>28.407</b>	<b>14.831</b>	<b>15.262</b>	<b>3.804</b>	<b>5.943</b>	<b>3.855</b>	<b>56</b>	<b>72.158</b>

## 12. Persones amb discapacitat segons el tipus de discapacitat. Homes

2013



Barris	Físics Motrius	Físics No Motrius	Malaltia Mental	Intel·lectual	Visuals	Auditius	No consten	TOTAL
<b>Ciutat Vella</b>								
Raval	507	704	496	165	143	89	3	2.107
Barri Gòtic	190	289	160	52	49	31	0	771
Barceloneta	192	255	151	76	55	38	0	767
Sant Pere, Santa Caterina i la Ribera	222	260	186	89	82	25	4	868
	<b>1.111</b>	<b>1.508</b>	<b>993</b>	<b>382</b>	<b>329</b>	<b>183</b>	<b>7</b>	<b>4.513</b>
<b>Eixample</b>								
Fort Pienc	285	279	189	94	82	71	2	1.002
Sagrada Família	538	519	391	141	153	104	2	1.848
Dreta de l'Eixample	413	371	316	103	113	87	4	1.407
Antiga Esquerra de l'Eixample	404	393	271	89	117	76	3	1.353
Nova Esquerra de l'Eixample	638	613	445	136	183	118	0	2.133
Sant Antoni	439	428	263	116	170	82	1	1.499
	<b>2.717</b>	<b>2.603</b>	<b>1.875</b>	<b>679</b>	<b>818</b>	<b>538</b>	<b>12</b>	<b>9.242</b>
<b>Sants-Montjuïc</b>								
Poble Sec - Parc Montjuïc	489	479	319	131	119	94	4	1.635
Marina del Prat Vermell - Zona Franca	45	17	18	20	5	1	0	106
Marina de Port	491	522	280	139	88	112	0	1.632
Font de la Guatlila	143	114	88	129	41	22	0	537
Hostafrancs	199	183	143	53	39	32	1	650
La Bordeta	242	231	152	61	42	47	1	776
Sants - Badal	299	258	170	66	74	64	1	932
Sants	457	426	280	164	119	90	1	1.537
	<b>2.365</b>	<b>2.230</b>	<b>1.450</b>	<b>763</b>	<b>527</b>	<b>462</b>	<b>8</b>	<b>7.805</b>
<b>Les Corts</b>								
Les Corts	477	447	303	111	119	66	2	1.525
La Maternitat i Sant Ramon	289	282	153	55	53	38	1	871
Pedralbes	95	90	62	25	22	19	0	313
	<b>861</b>	<b>819</b>	<b>518</b>	<b>191</b>	<b>194</b>	<b>123</b>	<b>3</b>	<b>2.709</b>
<b>Sarrià-Sant Gervasi</b>								
Vallvidrera, el Tibidabo i les Planes	25	28	17	17	10	1	0	98
Sarrià	183	178	130	81	48	34	0	654
Tres Torres	114	82	69	23	29	19	1	337
Sant Gervasi - la Bonanova	211	209	148	73	43	35	0	719
Sant Gervasi - Galvany	387	347	236	90	90	74	2	1.226
Putxet i el Farró	225	214	163	63	56	39	1	761
	<b>1.145</b>	<b>1.058</b>	<b>763</b>	<b>347</b>	<b>276</b>	<b>202</b>	<b>4</b>	<b>3.795</b>
<b>Gràcia</b>								
Vallcarca i els Penitents	168	142	113	46	35	26	0	530
El Coll	87	68	58	20	15	12	0	260
La Salut	158	146	96	79	25	31	1	536
Vila de Gràcia	486	456	398	165	142	80	2	1.729
Camp d'en Grassot i Gràcia Nova	347	336	229	123	79	70	0	1.184
	<b>1.246</b>	<b>1.148</b>	<b>894</b>	<b>433</b>	<b>296</b>	<b>219</b>	<b>3</b>	<b>4.239</b>
<b>Horta-Guinardó</b>								
Baix Guinardó	279	231	181	49	95	40	2	877
Can Baró	115	90	76	30	29	14	1	355
Guinardó	420	389	248	112	99	57	0	1.325
Font d'en Fargues	109	100	62	31	18	11	0	331
El Carmel	483	399	281	126	84	70	1	1.444
La Teixonera	161	145	93	44	30	35	0	508
Sant Genís dels Agudells	90	95	47	25	21	20	0	298
Montbau	79	77	53	26	21	13	0	269
Vall d'Hebron	51	63	44	22	13	10	0	203
La Clota	6	4	3	2	0	0	0	15
Horta	345	338	224	87	70	46	3	1.113
	<b>2.138</b>	<b>1.931</b>	<b>1.312</b>	<b>554</b>	<b>480</b>	<b>316</b>	<b>7</b>	<b>6.738</b>
<b>Nou Barris</b>								
Vilapicina i la Torre Llobeta	293	299	166	113	74	60	0	1.005
Porta	362	348	201	107	78	59	1	1.156
Turó de la Peira	250	214	113	53	53	43	1	727
Can Peguera	36	44	34	20	10	7	0	151
La Guineueta	264	255	162	71	49	43	1	845
Canyelles	145	123	89	33	24	19	1	434
Les Roquetes	252	247	148	90	48	44	0	829
Verdun	191	192	111	59	47	31	2	633
Prosperitat	404	389	202	84	105	69	0	1.253
Trinitat Nova	131	110	88	49	29	24	0	431
Torre Baró	57	50	38	25	4	3	0	177
Ciutat Meridiana	165	148	96	51	44	30	1	535
Vallbona	27	29	21	7	2	3	0	89
	<b>2.577</b>	<b>2.448</b>	<b>1.469</b>	<b>762</b>	<b>567</b>	<b>435</b>	<b>7</b>	<b>8.265</b>
<b>Sant Andreu</b>								
Trinitat Vella	129	106	99	60	23	18	0	435
Baró de Viver	43	34	36	18	14	9	0	154
Bon Pastor	167	169	119	70	41	25	0	591
Sant Andreu	762	648	397	178	175	126	2	2.288
Sagrera	363	315	189	105	105	62	0	1.139
Congrés i els Indians	195	169	126	58	48	31	0	627
Navas	277	215	135	61	78	48	1	815
	<b>1.936</b>	<b>1.656</b>	<b>1.101</b>	<b>550</b>	<b>484</b>	<b>319</b>	<b>3</b>	<b>6.049</b>
<b>Sant Martí</b>								
Camp de l'Arpa del Clot	417	398	280	133	137	84	0	1.449
Clot	291	260	136	78	74	59	0	898
Parc i la Llacuna del Poblenou	154	169	157	44	37	35	1	597
Vila Olímpica del Poblenou	76	46	24	24	11	11	1	193
Poblenou	339	320	184	110	79	66	1	1.099
Diagonal Mar i el Front Marítim del Poblenou	111	97	46	37	25	21	0	337
Besòs i el Maresme	285	287	198	119	77	74	1	1.041
Provençals del Poblenou	226	230	115	66	59	43	0	739
Sant Martí de Provençals	349	346	242	93	88	69	2	1.189
La Verneda i la Pau	477	443	258	135	114	97	2	1.526
	<b>2.725</b>	<b>2.596</b>	<b>1.640</b>	<b>839</b>	<b>701</b>	<b>559</b>	<b>8</b>	<b>9.068</b>
<b>No consta</b>								
	<b>70</b>	<b>57</b>	<b>40</b>	<b>18</b>	<b>16</b>	<b>12</b>	<b>0</b>	<b>213</b>
<b>BARCELONA</b>	<b>18.891</b>	<b>18.054</b>	<b>12.055</b>	<b>5.518</b>	<b>4.688</b>	<b>3.368</b>	<b>62</b>	<b>62.636</b>

### 13. Persones amb discapacitat segons el grau de discapacitat. Dones



2013

Barris	33-64%	65-74%	75 i més	TOTAL
<b>Ciutat Vella</b>				
Raval	788	673	451	1.912
Barri Gòtic	311	215	147	673
Barceloneta	350	217	181	748
Sant Pere, Santa Caterina i la Ribera	418	300	188	906
	<b>1.867</b>	<b>1.405</b>	<b>967</b>	<b>4.239</b>
<b>Eixample</b>				
Fort Pienc	593	300	355	1.248
Sagrada Família	1.079	612	635	2.326
Dreta de l'Eixample	838	528	594	1.960
Antiga Esquerra de l'Eixample	885	515	502	1.902
Nova Esquerra de l'Eixample	1.321	671	728	2.720
Sant Antoni	918	476	504	1.898
	<b>5.634</b>	<b>3.102</b>	<b>3.318</b>	<b>12.054</b>
<b>Sants-Montjuïc</b>				
Poble Sec - Parc Montjuïc	854	560	438	1.852
Marina del Prat Vermell - Zona Franca	39	27	25	91
Marina de Port	916	480	378	1.774
Font de la Guatlà	280	161	206	647
Hostafrancs	352	233	157	742
La Bordeta	430	205	199	834
Sants - Badal	519	259	271	1.049
Sants	873	470	463	1.806
	<b>4.263</b>	<b>2.395</b>	<b>2.137</b>	<b>8.795</b>
<b>Les Corts</b>				
Les Corts	943	473	527	1.943
La Maternitat i Sant Ramon	515	265	331	1.111
Pedralbes	180	97	146	423
	<b>1.638</b>	<b>835</b>	<b>1.004</b>	<b>3.477</b>
<b>Sarrià-Sant Gervasi</b>				
Vallvidrera, el Tibidabo i les Planes	58	28	43	129
Sarrià	333	176	261	770
Tres Torres	186	98	120	404
Sant Gervasi - la Bonanova	419	230	260	909
Sant Gervasi - Galvany	691	370	463	1.524
Putxet i el Farró	452	260	295	1.007
	<b>2.139</b>	<b>1.162</b>	<b>1.442</b>	<b>4.743</b>
<b>Gràcia</b>				
Vallcarca i els Penitents	299	172	169	640
El Coll	173	103	86	362
La Salut	233	153	214	600
Vila de Gràcia	984	545	594	2.123
Camp d'en Grassot i Gràcia Nova	726	377	425	1.528
	<b>2.415</b>	<b>1.350</b>	<b>1.488</b>	<b>5.253</b>
<b>Horta-Guinardó</b>				
Baix Guinardó	575	244	322	1.141
Can Baró	187	116	95	398
Guinardó	753	426	370	1.549
Font d'en Fargues	191	101	96	388
El Carmel	848	436	284	1.568
La Teixonera	272	135	115	522
Sant Genís dels Agudells	173	86	87	346
Montbau	135	93	119	347
Vall d'Hebron	107	63	70	240
La Clota	10	7	6	23
Horta	616	277	302	1.195
	<b>3.867</b>	<b>1.984</b>	<b>1.866</b>	<b>7.717</b>
<b>Nou Barris</b>				
Vilapicina i la Torre Llobeta	625	280	355	1.260
Porta	626	303	293	1.222
Turó de la Peira	389	219	190	798
Can Peguera	88	46	47	181
La Guineueta	457	241	232	930
Canyelles	267	110	89	466
Les Roquetes	408	214	155	777
Verdun	319	187	149	655
Prosperitat	631	316	250	1.197
Trinitat Nova	228	120	101	449
Torre Baró	92	45	33	170
Ciutat Meridiana	275	151	100	526
Vallbona	49	26	23	98
	<b>4.454</b>	<b>2.258</b>	<b>2.017</b>	<b>8.729</b>
<b>Sant Andreu</b>				
Trinitat Vella	188	113	78	379
Baró de Viver	84	52	38	174
Bon Pastor	263	180	117	560
Sant Andreu	1.318	617	686	2.621
Sagrera	692	338	293	1.323
Congrés i els Indians	361	179	195	735
Navas	498	278	237	1.013
	<b>3.404</b>	<b>1.757</b>	<b>1.644</b>	<b>6.805</b>
<b>Sant Martí</b>				
Camp de l'Arpa del Clot	791	463	431	1.685
Clot	551	265	269	1.085
Parc i la Llacuna del Poblenou	298	172	142	612
Vila Olímpica del Poblenou	113	69	56	238
Poblenou	651	320	315	1.286
Diagonal Mar i el Front Marítim del Poblenou	170	93	90	353
Besòs i el Maresme	504	312	261	1.077
Provençals del Poblenou	450	221	188	859
Sant Martí de Provençals	646	377	331	1.354
La Verneda i la Pau	794	423	382	1.599
	<b>4.968</b>	<b>2.715</b>	<b>2.465</b>	<b>10.148</b>
<b>No consta</b>				
	<b>87</b>	<b>66</b>	<b>45</b>	<b>198</b>
<b>BARCELONA</b>	<b>34.736</b>	<b>19.029</b>	<b>18.393</b>	<b>72.158</b>



Departament de Recerca i Coneixement

Font: Elaboració pròpia a partir de les dades del Departament de Benestar i Família de la Generalitat de Catalunya.

Per obtenir dades més desagregades podeu consultar el informe de persones amb discapacitat penjat al web

### 13. Persones amb discapacitat segons el grau de discapacitat. Homes

2013



Barris	33-64%	65-74%	75 i més	TOTAL
<b>Ciutat Vella</b>				
Raval	959	739	409	2.107
Barri Gòtic	353	285	133	771
Barceloneta	354	247	166	767
Sant Pere, Santa Caterina i la Ribera	405	283	180	868
	<b>2.071</b>	<b>1.554</b>	<b>888</b>	<b>4.513</b>
<b>Eixample</b>				
Fort Pienc	494	290	218	1.002
Sagrada Família	852	506	490	1.848
Dreta de l'Eixample	653	419	335	1.407
Antiga Esquerra de l'Eixample	608	400	345	1.353
Nova Esquerra de l'Eixample	1.051	597	485	2.133
Sant Antoni	721	392	386	1.499
	<b>4.379</b>	<b>2.604</b>	<b>2.259</b>	<b>9.242</b>
<b>Sants-Montjuïc</b>				
Poble Sec - Parc Montjuïc	844	439	352	1.635
Marina del Prat Vermell - Zona Franca	34	33	39	106
Marina de Port	894	388	350	1.632
Font de la Guatlla	245	126	166	537
Hostafrancs	298	207	145	650
La Bordeta	416	185	175	776
Sants - Badal	507	253	172	932
Sants	785	407	345	1.537
	<b>4.023</b>	<b>2.038</b>	<b>1.744</b>	<b>7.805</b>
<b>Les Corts</b>				
Les Corts	772	374	379	1.525
La Maternitat i Sant Ramon	440	235	196	871
Pedralbes	139	84	90	313
	<b>1.351</b>	<b>693</b>	<b>665</b>	<b>2.709</b>
<b>Sarrià-Sant Gervasi</b>				
Vallvidrera, el Tibidabo i les Planes	48	26	24	98
Sarrià	285	182	187	654
Tres Torres	153	91	93	337
Sant Gervasi - la Bonanova	327	221	171	719
Sant Gervasi - Galvany	535	334	357	1.226
Putxet i el Farró	353	216	192	761
	<b>1.701</b>	<b>1.070</b>	<b>1.024</b>	<b>3.795</b>
<b>Gràcia</b>				
Vallcarca i els Penitents	257	148	125	530
El Coll	133	61	66	260
La Salut	228	124	184	536
Vila de Gràcia	830	533	366	1.729
Camp d'en Grassot i Gràcia Nova	605	301	278	1.184
	<b>2.053</b>	<b>1.167</b>	<b>1.019</b>	<b>4.239</b>
<b>Horta-Guinardó</b>				
Baix Guinardó	425	246	206	877
Can Baró	173	101	81	355
Guinardó	677	357	291	1.325
Font d'en Fargues	162	86	83	331
El Carmel	812	361	271	1.444
La Teixonera	287	123	98	508
Sant Genís dels Agudells	161	69	68	298
Montbau	115	74	80	269
Vall d'Hebron	108	50	45	203
La Clota	6	6	3	15
Horta	586	291	236	1.113
	<b>3.512</b>	<b>1.764</b>	<b>1.462</b>	<b>6.738</b>
<b>Nou Barris</b>				
Vilapicina i la Torre Llobeta	515	252	238	1.005
Porta	619	285	252	1.156
Turó de la Peira	376	201	150	727
Can Peguera	77	45	29	151
La Guineueta	444	226	175	845
Canyelles	233	125	76	434
Les Roquetes	463	225	141	829
Verdun	357	173	103	633
Prosperitat	736	308	209	1.253
Trinitat Nova	216	131	84	431
Torre Baró	85	54	38	177
Ciutat Meridiana	299	135	101	535
Vallbona	42	23	24	89
	<b>4.462</b>	<b>2.183</b>	<b>1.620</b>	<b>8.265</b>
<b>Sant Andreu</b>				
Trinitat Vella	235	126	74	435
Baró de Viver	86	32	36	154
Bon Pastor	310	168	113	591
Sant Andreu	1.256	568	464	2.288
Sagrera	605	282	252	1.139
Congrés i els Indians	292	177	158	627
Navas	425	199	191	815
	<b>3.209</b>	<b>1.552</b>	<b>1.288</b>	<b>6.049</b>
<b>Sant Martí</b>				
Camp de l'Arpa del Clot	733	394	322	1.449
Clot	504	205	189	898
Parc i la Llacuna del Poblenou	302	175	120	597
Vila Olímpica del Poblenou	104	42	47	193
Poblenou	575	283	241	1.099
Diagonal Mar i el Front Marítim del Poblenou	199	79	59	337
Besòs i el Maresme	534	281	226	1.041
Provençals del Poblenou	386	184	169	739
Sant Martí de Provençals	611	329	249	1.189
La Verneda i la Pau	840	358	328	1.526
	<b>4.788</b>	<b>2.330</b>	<b>1.950</b>	<b>9.068</b>
<b>No consta</b>				
	<b>119</b>	<b>57</b>	<b>37</b>	<b>213</b>
<b>BARCELONA</b>	<b>31.668</b>	<b>17.012</b>	<b>13.956</b>	<b>62.636</b>



Departament de Recerca i Coneixement

Font: Elaboració pròpia a partir de les dades del Departament de Benestar i Família de la Generalitat de Catalunya.

Per obtenir dades més desagregades podeu consultar el informe de persones amb discapacitat penjat al web

## 14. Persones amb discapacitat segons la franja d'edat. Dones

2013



Barris	Fins a 4 anys	De 5 a 15 anys	De 16 a 44 anys	De 45 a 64 anys	De 65 a 74 anys	75 anys i més	No consta	TOTAL
<b>Ciutat Vella</b>								
Raval	4	39	267	636	345	618	3	1.912
Barri Gòtic	0	8	77	211	118	257	2	673
Barceloneta	0	5	101	255	141	246	0	748
Sant Pere, Santa Caterina i la Ribera	1	10	122	283	173	317	0	906
	<b>5</b>	<b>62</b>	<b>567</b>	<b>1.385</b>	<b>777</b>	<b>1.438</b>	<b>5</b>	<b>4.239</b>
<b>Eixample</b>								
Fort Pienc	1	11	107	345	249	535	0	1.248
Sagrada Família	3	26	226	625	413	1.033	0	2.326
Dreta de l'Eixample	3	22	160	483	322	968	2	1.960
Antiga Esquerra de l'Eixample	3	21	149	465	335	927	2	1.902
Nova Esquerra de l'Eixample	5	27	246	725	528	1.186	3	2.720
Sant Antoni	5	13	158	504	351	864	3	1.898
	<b>20</b>	<b>120</b>	<b>1.046</b>	<b>3.147</b>	<b>2.198</b>	<b>5.513</b>	<b>10</b>	<b>12.054</b>
<b>Sants-Montjuïc</b>								
Poble Sec - Parc Montjuïc	3	30	217	563	351	687	1	1.852
Marina del Prat Vermell - Zona Franca	0	0	21	34	14	22	0	91
Marina de Port	3	27	225	588	382	548	1	1.774
Font de la Guatlilla	0	10	88	202	128	219	0	647
Hostafrancs	2	8	89	237	148	258	0	742
La Bordeta	2	15	68	265	171	313	0	834
Sants - Badal	5	11	114	306	207	406	0	1.049
Sants	4	18	208	512	327	735	2	1.806
	<b>19</b>	<b>119</b>	<b>1.030</b>	<b>2.707</b>	<b>1.728</b>	<b>3.188</b>	<b>4</b>	<b>8.795</b>
<b>Les Corts</b>								
Les Corts	6	22	161	540	413	801	0	1.943
La Maternitat i Sant Ramon	2	14	93	317	215	470	0	1.111
Pedralbes	2	7	47	79	65	223	0	423
	<b>10</b>	<b>43</b>	<b>301</b>	<b>936</b>	<b>693</b>	<b>1.494</b>	<b>0</b>	<b>3.477</b>
<b>Sarrià-Sant Gervasi</b>								
Vallvidrera, el Tibidabo i les Planes	0	6	19	38	25	41	0	129
Sarrià	4	9	78	150	136	390	3	770
Tres Torres	4	9	32	97	54	207	1	404
Sant Gervasi - la Bonanova	5	5	72	222	130	465	10	909
Sant Gervasi - Galvany	6	21	119	319	252	805	2	1.524
Putxet i el Farró	4	11	96	280	178	438	0	1.007
	<b>23</b>	<b>61</b>	<b>416</b>	<b>1.106</b>	<b>775</b>	<b>2.346</b>	<b>16</b>	<b>4.743</b>
<b>Gràcia</b>								
Vallcarca i els Penitents	1	4	66	198	117	254	0	640
El Coll	1	5	53	113	73	117	0	362
La Salut	1	14	61	183	106	235	0	600
Vila de Gràcia	5	24	209	600	360	925	0	2.123
Camp d'en Grassot i Gràcia Nova	5	18	118	418	290	676	3	1.528
	<b>13</b>	<b>65</b>	<b>507</b>	<b>1.512</b>	<b>946</b>	<b>2.207</b>	<b>3</b>	<b>5.253</b>
<b>Horta-Guinardó</b>								
Baix Guinardó	3	12	100	321	196	509	0	1.141
Can Baró	0	3	57	129	60	149	0	398
Guinardó	4	23	159	437	311	610	5	1.549
Font d'en Fargues	0	6	58	105	79	140	0	388
El Carmel	3	27	217	494	403	424	0	1.568
La Teixonera	1	6	70	166	110	169	0	522
Sant Genís dels Agudells	2	6	25	90	75	148	0	346
Montbau	1	5	23	69	53	195	1	347
Vall d'Hebron	0	1	35	63	54	87	0	240
La Clota	1	0	4	7	5	6	0	23
Horta	3	13	164	345	252	416	2	1.195
	<b>18</b>	<b>102</b>	<b>912</b>	<b>2.226</b>	<b>1.598</b>	<b>2.853</b>	<b>8</b>	<b>7.717</b>
<b>Nou Barris</b>								
Vilapicina i la Torre Llobeta	2	18	102	322	244	570	2	1.260
Porta	3	13	146	332	266	461	1	1.222
Turó de la Peira	2	9	83	184	111	409	0	798
Can Peguera	1	3	21	70	25	61	0	181
La Guineueta	4	8	100	250	191	377	0	930
Canyelles	1	2	52	168	113	130	0	466
Les Roquetes	0	13	114	277	166	207	0	777
Verdun	0	8	82	203	151	209	2	655
Prosperitat	0	15	159	326	299	398	0	1.197
Trinitat Nova	0	4	60	154	64	166	1	449
Torre Baró	1	2	38	65	30	34	0	170
Ciutat Meridiana	0	11	83	180	138	113	1	526
Vallbona	0	2	12	37	11	35	1	98
	<b>14</b>	<b>108</b>	<b>1.052</b>	<b>2.568</b>	<b>1.809</b>	<b>3.170</b>	<b>8</b>	<b>8.729</b>
<b>Sant Andreu</b>								
Trinitat Vella	3	9	73	122	80	92	0	379
Baró de Viver	2	1	41	63	27	40	0	174
Bon Pastor	2	12	89	189	104	164	0	560
Sant Andreu	2	40	305	781	477	1.015	1	2.621
Sagrera	0	20	161	441	245	456	0	1.323
Congrés i els Indians	2	11	64	196	102	359	1	735
Navas	2	11	115	292	179	414	0	1.013
	<b>13</b>	<b>104</b>	<b>848</b>	<b>2.084</b>	<b>1.214</b>	<b>2.540</b>	<b>2</b>	<b>6.805</b>
<b>Sant Martí</b>								
Camp de l'Arpa del Clot	4	26	183	483	343	646	0	1.685
Clot	2	21	143	387	186	346	0	1.085
Parc i la Llacuna del Poblenou	0	12	66	213	102	218	1	612
Vila Olímpica del Poblenou	6	7	33	83	38	71	0	238
Poblenou	5	27	127	403	228	495	1	1.286
Diagonal Mar i el Front Marítim del Poblenou	3	10	46	113	69	112	0	353
Besòs i el Maresme	2	24	148	374	152	377	0	1.077
Provençals del Poblenou	2	18	109	297	148	285	0	859
Sant Martí de Provençals	2	18	131	369	273	561	0	1.354
La Verneda i la Pau	1	16	185	463	364	570	0	1.599
	<b>27</b>	<b>179</b>	<b>1.171</b>	<b>3.185</b>	<b>1.903</b>	<b>3.681</b>	<b>2</b>	<b>10.148</b>
<b>No consta</b>								
		<b>2</b>	<b>33</b>	<b>48</b>	<b>39</b>	<b>72</b>	<b>4</b>	<b>198</b>
<b>BARCELONA</b>	<b>162</b>	<b>965</b>	<b>7.883</b>	<b>20.904</b>	<b>13.680</b>	<b>28.502</b>	<b>62</b>	<b>72.158</b>



## 14. Persones amb discapacitat segons la franja d'edat. Homes

2013



Barris	Fins a 4 anys	De 5 a 15 anys	De 16 a 44 anys	De 45 a 64 anys	De 65 a 74 anys	75 anys i més	No consta	TOTAL
<b>Ciutat Vella</b>								
Raval	6	46	371	801	428	455	0	2.107
Barri Gòtic	0	11	115	275	154	216	0	771
Barceloneta	1	19	134	307	143	163	0	767
Sant Pere, Santa Caterina i la Ribera	3	16	170	293	178	208	0	868
	<b>10</b>	<b>92</b>	<b>790</b>	<b>1.676</b>	<b>903</b>	<b>1.042</b>	<b>0</b>	<b>4.513</b>
<b>Eixample</b>								
Fort Pienc	1	45	154	294	205	303	0	1.002
Sagrada Família	5	53	284	530	381	594	1	1.848
Dreta de l'Eixample	2	43	185	416	266	493	2	1.407
Antiga Esquerra de l'Eixample	4	28	161	391	266	503	0	1.353
Nova Esquerra de l'Eixample	9	46	341	626	403	707	1	2.133
Sant Antoni	4	46	218	434	270	527	0	1.499
	<b>25</b>	<b>261</b>	<b>1.343</b>	<b>2.691</b>	<b>1.791</b>	<b>3.127</b>	<b>4</b>	<b>9.242</b>
<b>Sants-Montjuïc</b>								
Poble Sec - Parc Montjuïc	4	52	259	580	321	419	0	1.635
Marina del Prat Vermell - Zona Franca	0	1	51	33	8	13	0	106
Marina de Port	3	33	285	570	333	408	0	1.632
Font de la Guatlla	1	12	138	166	107	113	0	537
Hostafrancs	1	15	108	233	122	171	0	650
La Bordeta	2	17	115	257	179	206	0	776
Sants - Badal	2	22	145	313	195	254	1	932
Sants	5	37	262	487	283	463	0	1.537
	<b>18</b>	<b>189</b>	<b>1.363</b>	<b>2.639</b>	<b>1.548</b>	<b>2.047</b>	<b>1</b>	<b>7.805</b>
<b>Les Corts</b>								
Les Corts	9	37	217	407	337	518	0	1.525
La Maternitat i Sant Ramon	2	14	108	229	183	335	0	871
Pedralbes	1	3	48	73	55	133	0	313
	<b>12</b>	<b>54</b>	<b>373</b>	<b>709</b>	<b>575</b>	<b>986</b>	<b>0</b>	<b>2.709</b>
<b>Sarrià-Sant Gervasi</b>								
Vallvidrera, el Tibidabo i les Planes	1	4	22	34	18	19	0	98
Sarrià	3	19	116	193	95	227	1	654
Tres Torres	2	10	58	72	73	122	0	337
Sant Gervasi - la Bonanova	5	21	110	185	120	277	1	719
Sant Gervasi - Galvany	4	32	177	297	193	521	2	1.226
Putxet i el Farró	7	21	128	200	169	236	0	761
	<b>22</b>	<b>107</b>	<b>611</b>	<b>981</b>	<b>668</b>	<b>1.402</b>	<b>4</b>	<b>3.795</b>
<b>Gràcia</b>								
Vallcarca i els Penitents	1	14	104	151	100	160	0	530
El Coll	0	7	44	80	63	66	0	260
La Salut	0	25	132	127	89	163	0	536
Vila de Gràcia	4	37	305	546	303	533	1	1.729
Camp d'en Grassot i Gràcia Nova	6	37	178	341	241	380	1	1.184
	<b>11</b>	<b>120</b>	<b>763</b>	<b>1.245</b>	<b>796</b>	<b>1.302</b>	<b>2</b>	<b>4.239</b>
<b>Horta-Guinardó</b>								
Baix Guinardó	1	25	125	259	178	289	0	877
Can Baró	1	14	59	100	79	102	0	355
Guinardó	6	39	205	390	262	423	0	1.325
Font d'en Fargues	1	14	56	88	84	88	0	331
El Carmel	3	50	292	463	339	297	0	1.444
La Teixonera	2	16	87	166	126	111	0	508
Sant Genís dels Agudells	2	12	45	86	58	95	0	298
Montbau	1	8	36	67	36	121	0	269
Vall d'Hebron	1	9	37	59	45	52	0	203
La Clota	0	1	3	3	1	7	0	15
Horta	4	23	195	331	275	285	0	1.113
	<b>22</b>	<b>211</b>	<b>1.140</b>	<b>2.012</b>	<b>1.483</b>	<b>1.870</b>	<b>0</b>	<b>6.738</b>
<b>Nou Barris</b>								
Vilapicina i la Torre Llobeta	3	34	157	278	189	344	0	1.005
Porta	2	42	166	332	250	364	0	1.156
Turó de la Peira	0	18	81	237	89	302	0	727
Can Peguera	0	1	42	57	21	30	0	151
La Guineueta	2	16	119	268	167	273	0	845
Canyelles	1	7	83	164	100	78	1	434
Les Roquetes	3	21	171	318	189	127	0	829
Verdun	3	19	97	215	138	161	0	633
Prosperitat	4	24	194	390	323	318	0	1.253
Trinitat Nova	3	16	81	202	54	75	0	431
Torre Baró	0	5	56	72	23	21	0	177
Ciutat Meridiana	5	17	113	179	126	95	0	535
Vallbona	0	2	26	30	16	15	0	89
	<b>26</b>	<b>222</b>	<b>1.386</b>	<b>2.742</b>	<b>1.685</b>	<b>2.203</b>	<b>1</b>	<b>8.265</b>
<b>Sant Andreu</b>								
Trinitat Vella	3	34	89	173	80	56	0	435
Baró de Viver	2	11	49	61	21	10	0	154
Bon Pastor	1	25	130	189	142	104	0	591
Sant Andreu	7	70	391	750	491	578	1	2.288
Sagrera	7	37	188	342	242	323	0	1.139
Congrés i els Indians	5	13	100	191	103	215	0	627
Navas	1	24	123	253	164	250	0	815
	<b>26</b>	<b>214</b>	<b>1.070</b>	<b>1.959</b>	<b>1.243</b>	<b>1.536</b>	<b>1</b>	<b>6.049</b>
<b>Sant Martí</b>								
Camp de l'Arpa del Clot	5	40	223	493	318	370	0	1.449
Clot	5	40	130	330	171	222	0	898
Parc i la Llacuna del Poblenou	2	15	123	224	110	123	0	597
Vila Olímpica del Poblenou	4	12	41	63	26	47	0	193
Poblenou	6	57	172	362	192	310	0	1.099
Diagonal Mar i el Front Marítim del Poblenou	1	25	60	91	83	77	0	337
Besòs i el Maresme	1	52	208	384	136	260	0	1.041
Provençals del Poblenou	2	20	125	283	124	185	0	739
Sant Martí de Provençals	5	23	190	364	258	349	0	1.189
La Verneda i la Pau	2	40	254	448	368	414	0	1.526
	<b>33</b>	<b>324</b>	<b>1.526</b>	<b>3.042</b>	<b>1.786</b>	<b>2.357</b>	<b>0</b>	<b>9.068</b>
<b>No consta</b>								
		<b>3</b>	<b>37</b>	<b>78</b>	<b>43</b>	<b>52</b>		<b>213</b>
<b>BARCELONA</b>	<b>205</b>	<b>1.797</b>	<b>10.402</b>	<b>19.774</b>	<b>12.521</b>	<b>17.924</b>	<b>13</b>	<b>62.636</b>





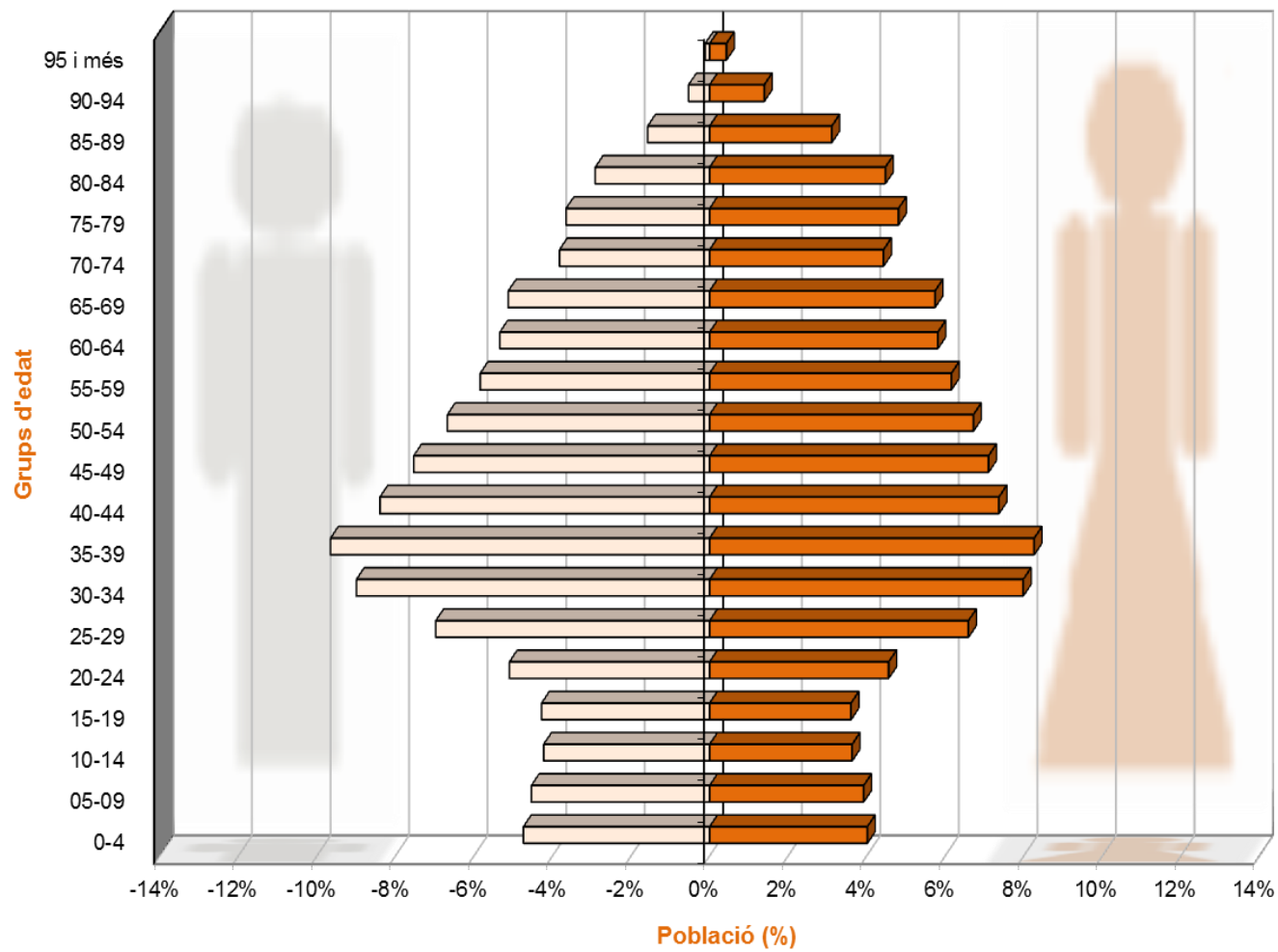
**Ajuntament  
de Barcelona**

**Qualitat de Vida, Igualtat i Esports**  
*Departament de Recerca i Coneixement*

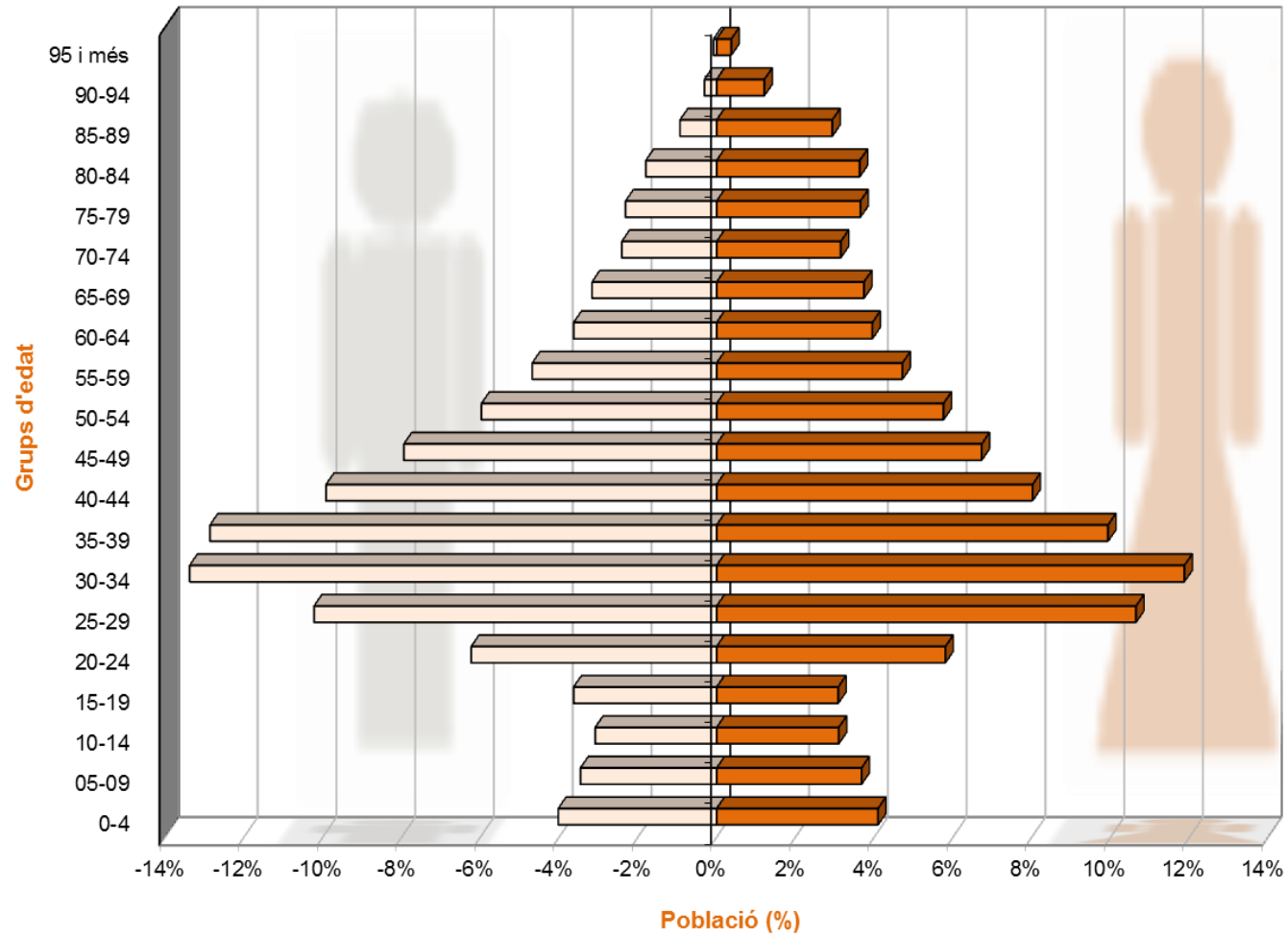


# **PIRÀMIDES D'EDAT BARCELONA i DISTRICTES**

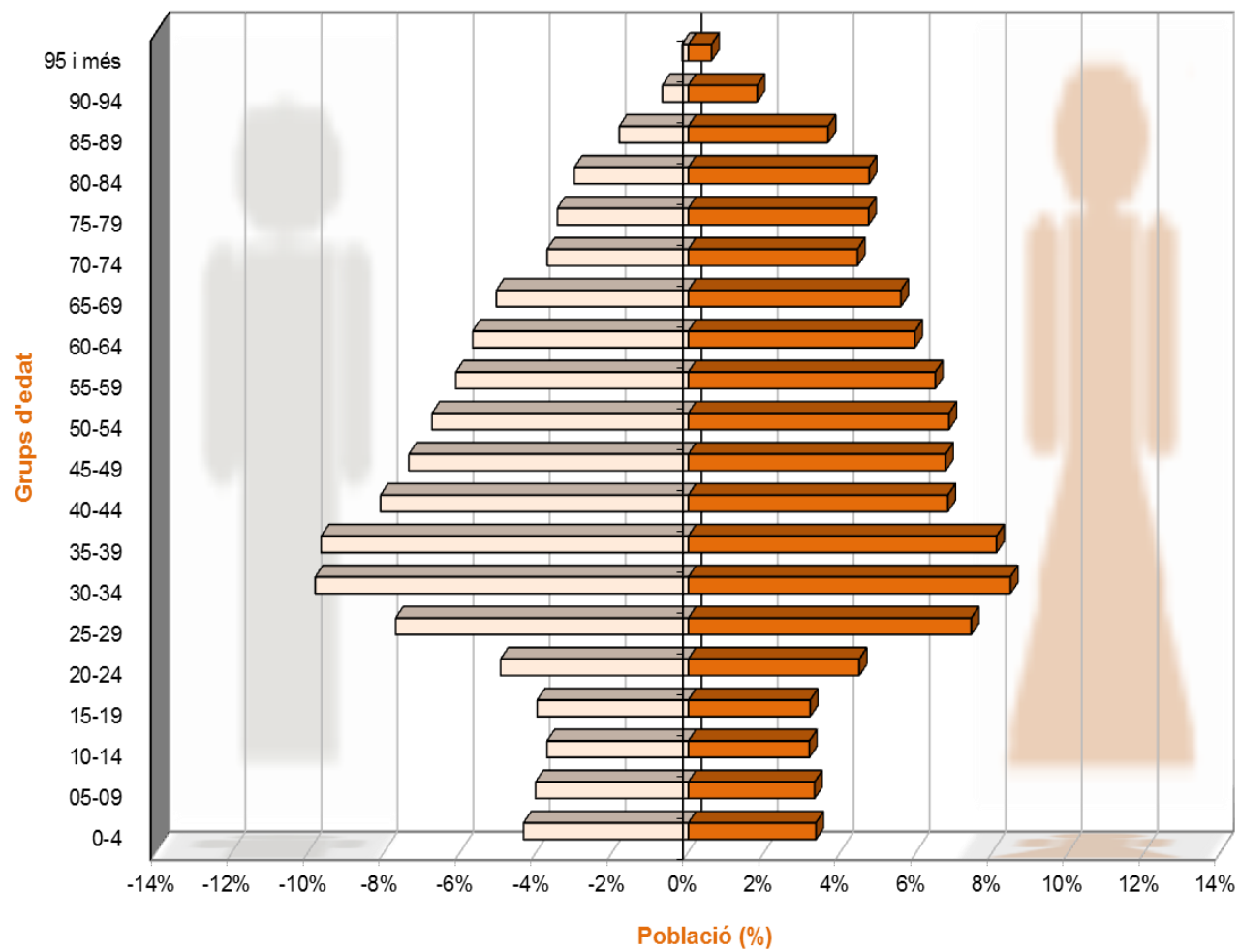
## Piràmide d'edats de la població de Barcelona - 2013



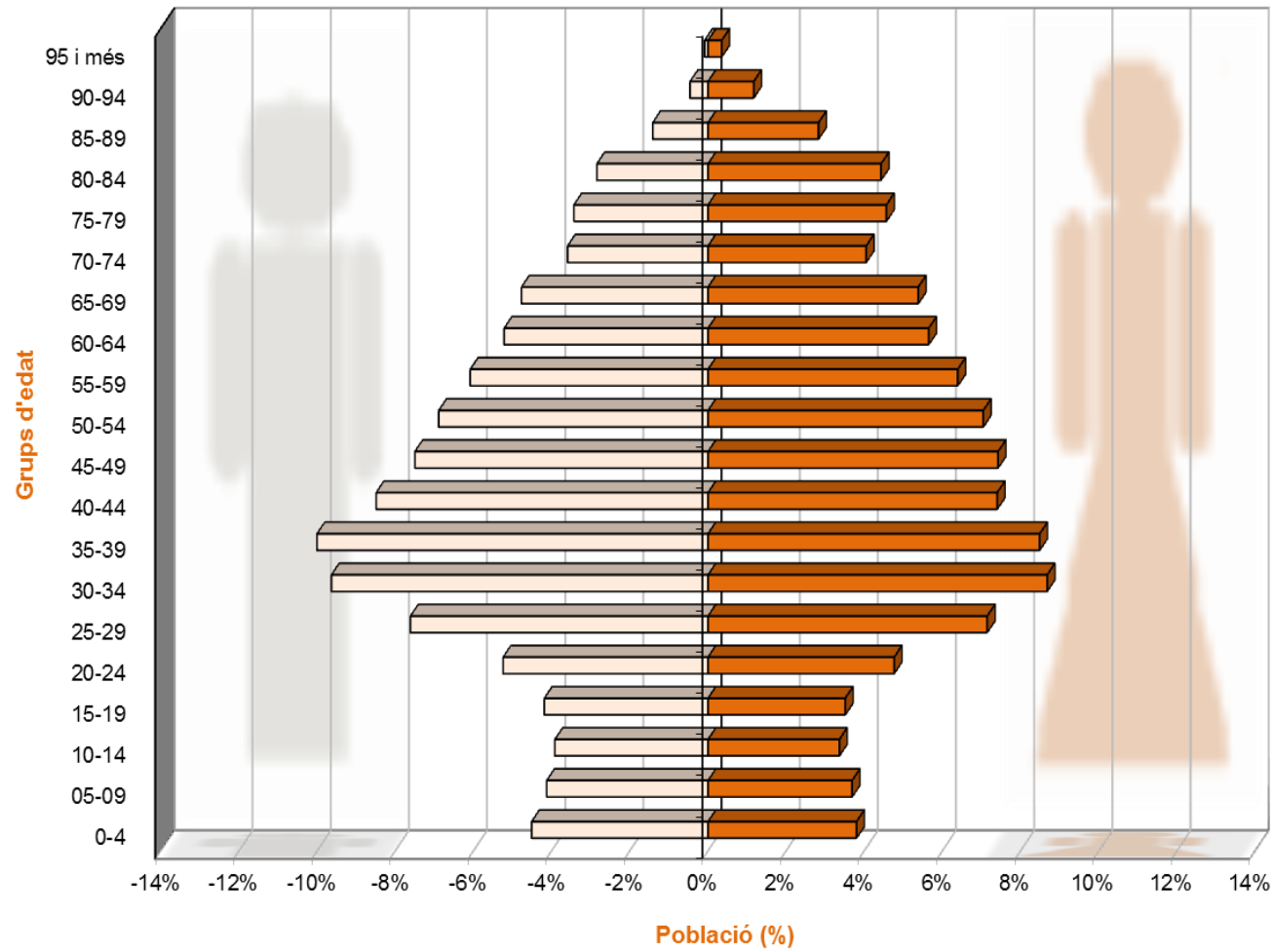
### Piràmide d'edats de la població de Ciutat Vella - 2013



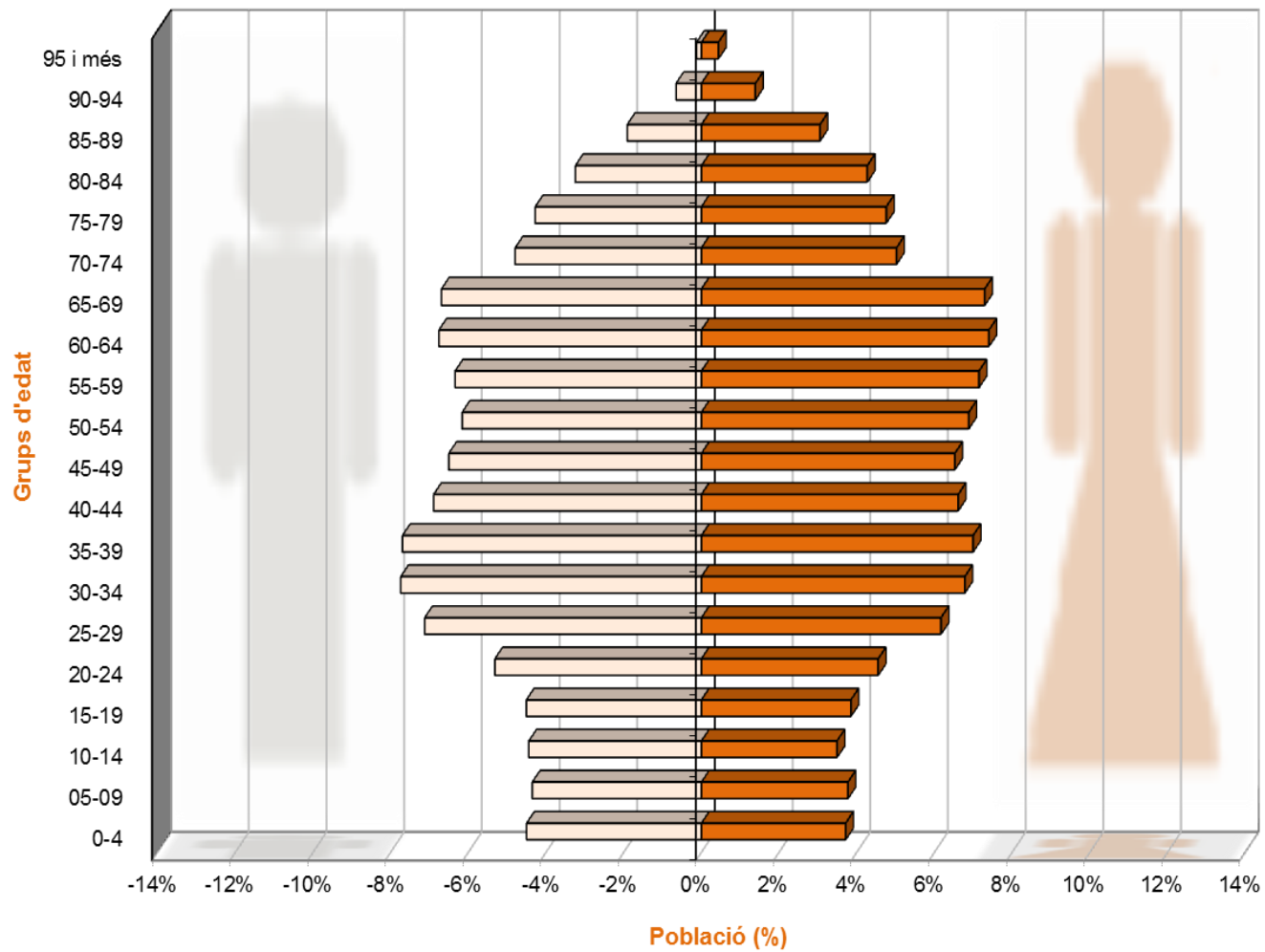
### Piràmide d'edats de la població de l'Eixample - 2013



## Piramide d'edats de la població de Sants-Montjuïc - 2013

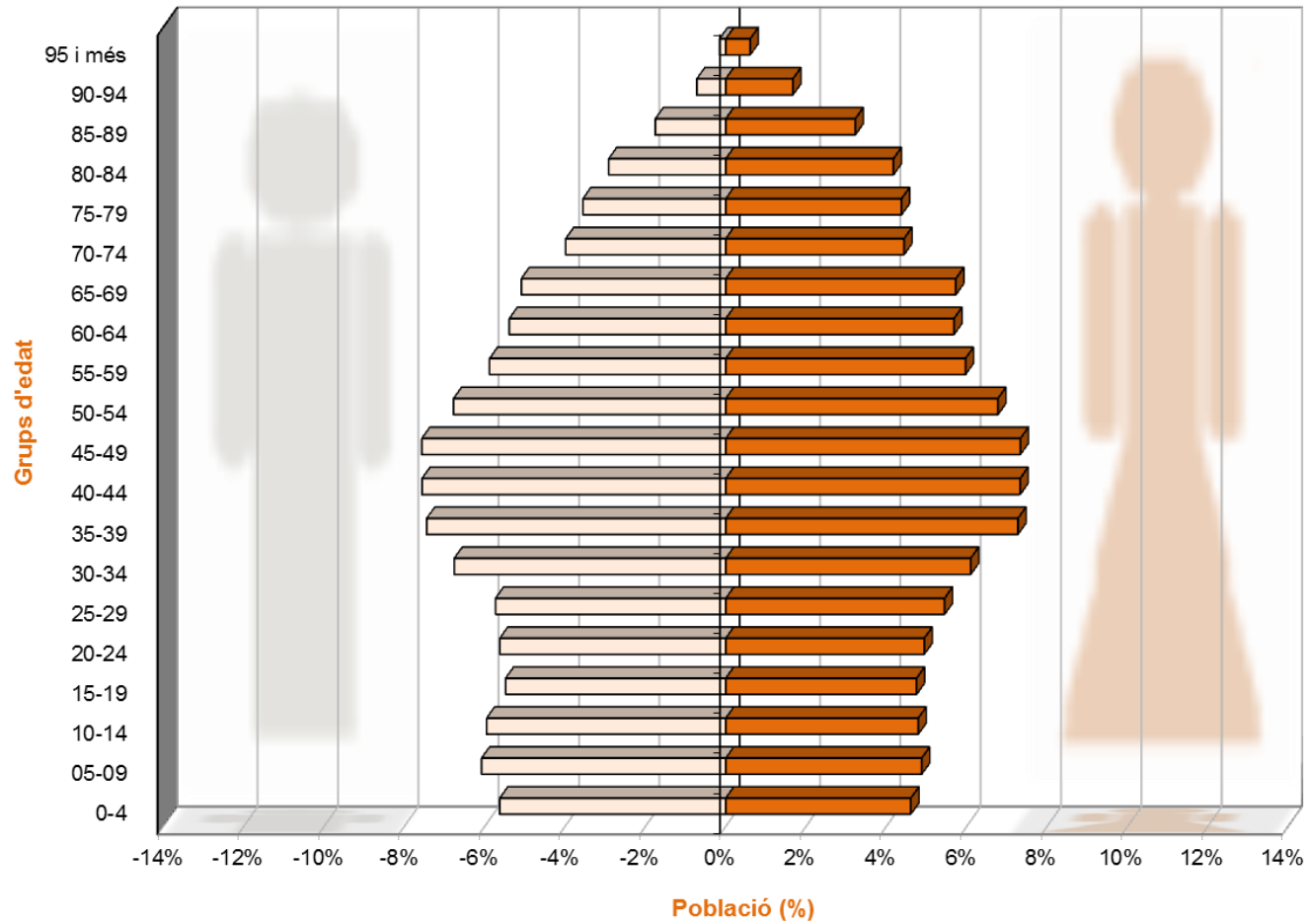


### Piràmide d'edats de la població de Les Corts - 2013

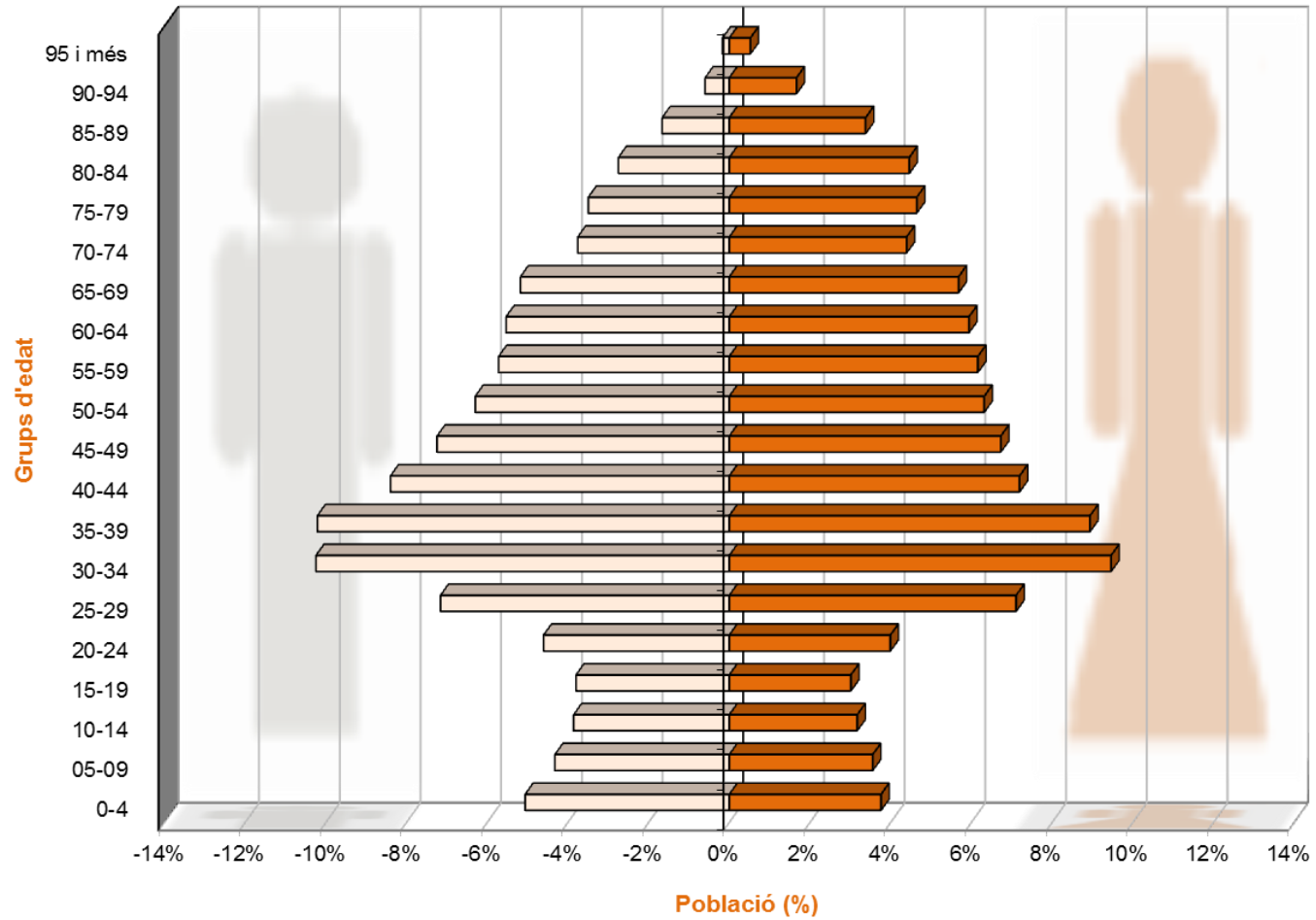




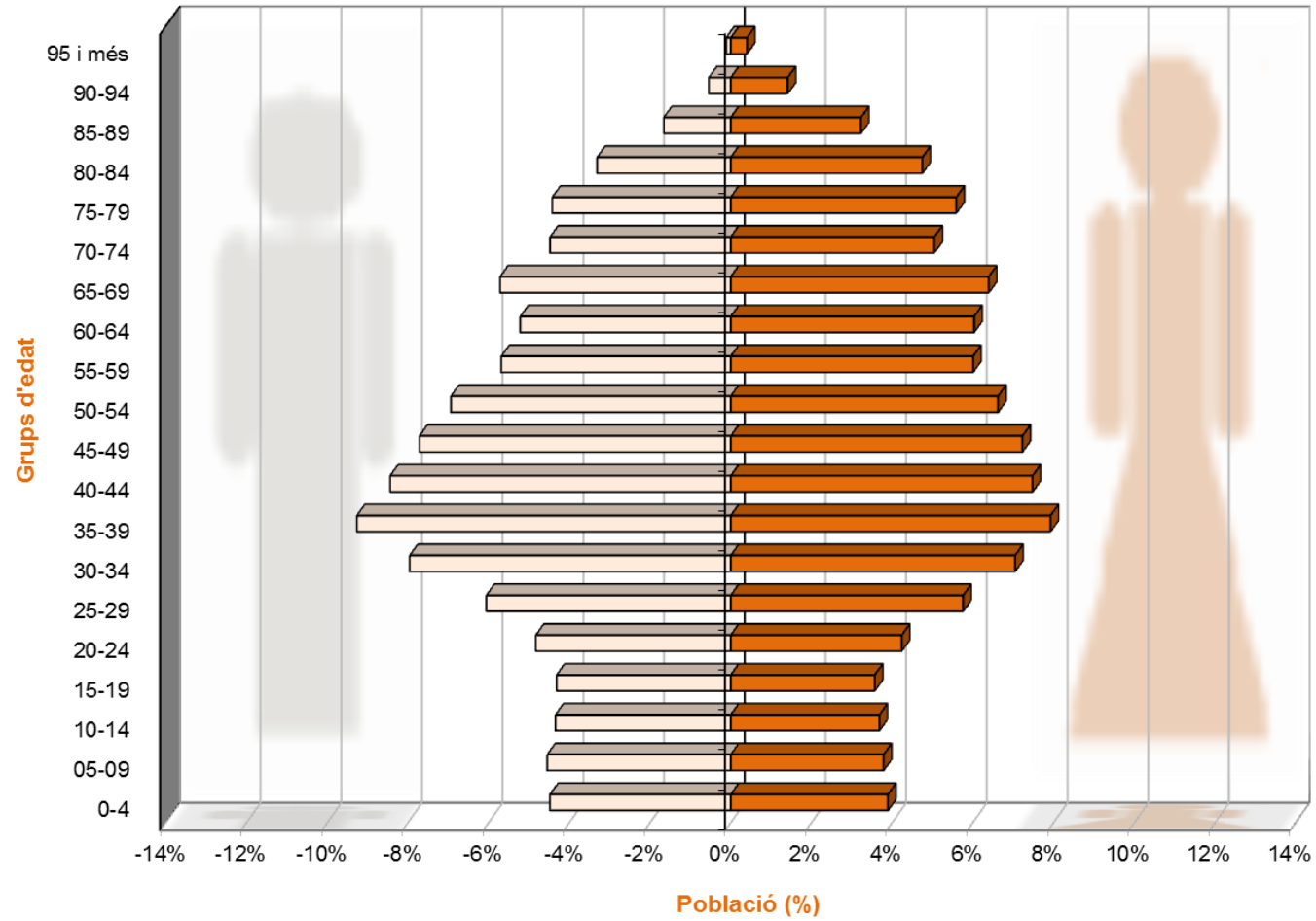
### Piràmide d'edats de la població de Sarrià-St. Gervasi - 2013



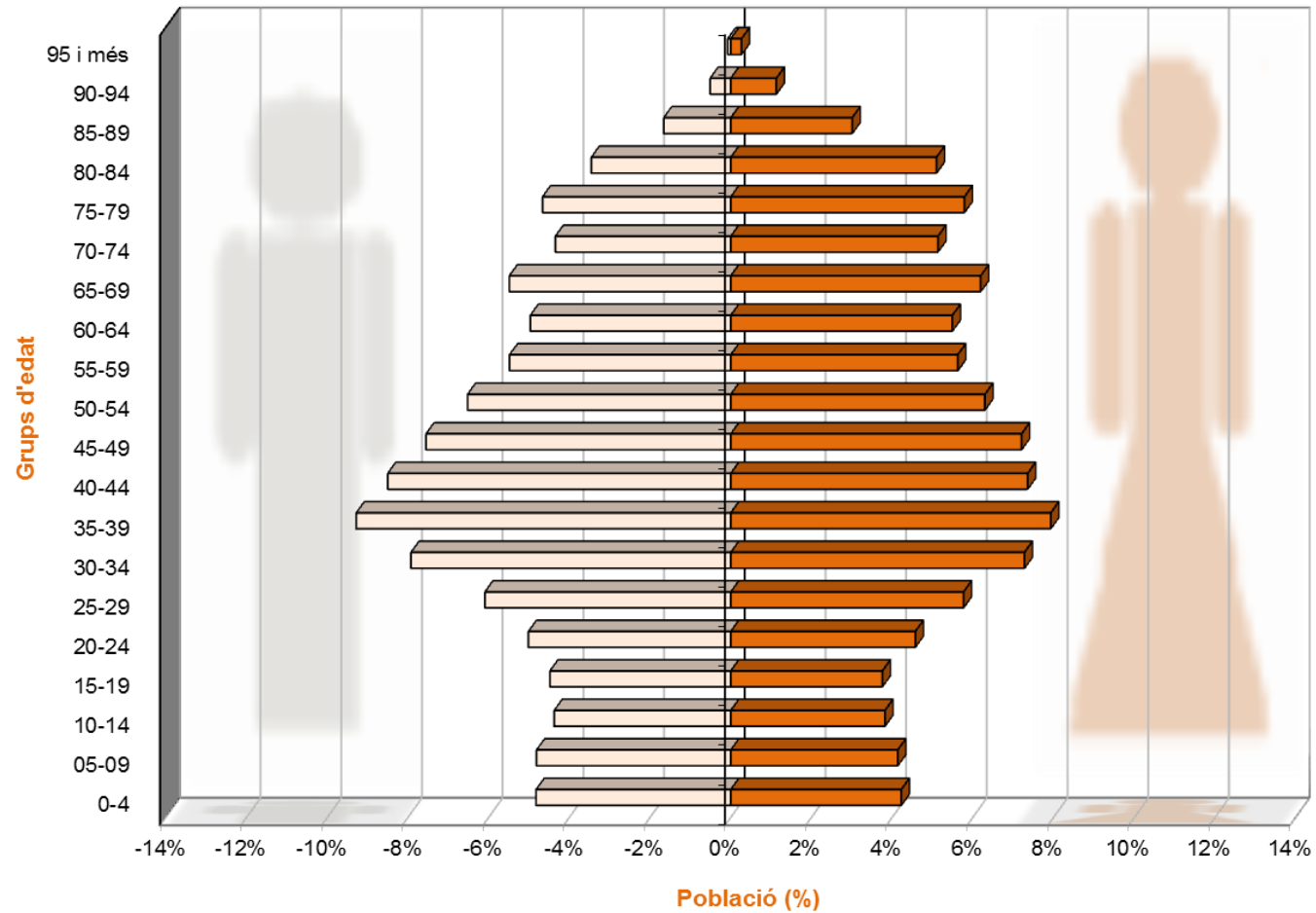
### Piràmide d'edats de la població de Gràcia - 2013



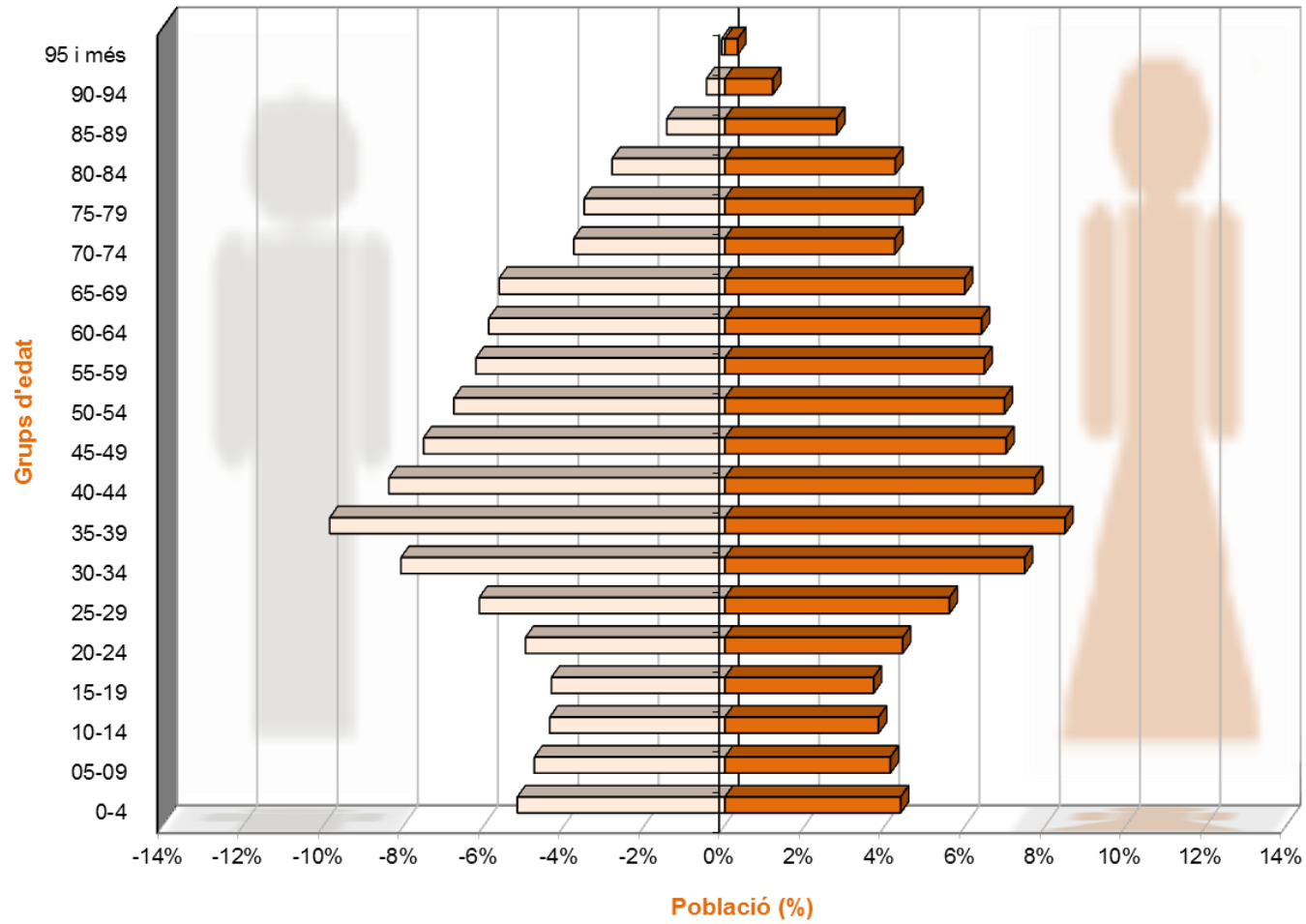
### Piràmide d'edats de la població d'Horta-Guinardó - 2013



## Piràmide d'edats de la població de Nou Barris - 2013



### Piràmide d'edats de la població de Sant Andreu - 2013



### Piràmide d'edats de la població de Sant Martí - 2013

