

Guàrdia Urbana

DC-Unitat d'Obres

C/ Guàrdia Urbana, 3-5

08004 **Barcelona**

Telèfon 93 / 291 50 27

Fax 93 / 291 50 26

gu_obres@bcn.cat

www.bcn.cat/guardiaurbana

Documentació a presentar pels treballs d'aglomerat.

Objectius

- Identificar per part de la empresa constructora totes les variables constructives en la fase de planificació, facilitant la comprensió i aprovació de la proposta presentada a la reunió del Comitè d'Obres i Mobilitat (COM), per tal de simplificar al màxim la presentació dels treballs
- Unificar formats de presentació dels diferents promotors.
- Agilitzar els treballs posteriors per guanyar rapidesa en els terminis.

Documents.

1. Fitxa de responsables.

Aquesta fitxa recull la següent informació:

- Empresa/nom i cognoms, telèfon mòbil i adreça de correu electrònic de:
 - ✚ Promotor.
 - ✚ Direcció d'obra.
 - ✚ Contractista.
 - ✚ Empresa de senyalització (pintura).

On es troba aquesta fitxa:

- **S'haurà d'omplir el quadre corresponent, el qual es pot trobar a la web de l'Ajuntament de Barcelona, en l'apartat Serveis/Documentació per al Comitè d'Obres i Mobilitat:**
 - <https://ajuntament.barcelona.cat/ecologiaurbana/ca/serveis/la-ciutat-es-transforma/coordinacio-d-actuacions-de-millora-de-l-espai-public/coordinacio-dobres-i-mobilitat-a-lespai-public/documentacio-necessaria>

2. Planimetria.

- Presentació en format A-3 i escala adequada per identificar amb claredat els elements en ells representats.
- Serà un sol plànol o varis en funció de l'àmbit d'actuació i escala utilitzada. En format PDF o similar.
- Cada annex que es confeccioni haurà de tenir tants plànols com fases tingui l'obra, juntament amb la seva descripció. Cal incorporar un quadre de llegenda (1r) amb la identificació de la fase i subfases si hi ha aquesta divisió.
- Cal utilitzar una base (plotejat) senzilla amb la informació necessària que es detalla en els següents annexes:

Guàrdia Urbana
DC-Unitat d'Obres

C/ Guàrdia Urbana, 3-5
08004 **Barcelona**
Telèfon 93 / 291 50 27
Fax 93 / 291 50 26
gu_obres@bcn.cat
www.bcn.cat/guardiaurbana

- Comú en tots els annexos 3 i 5. Els annexos 2 i 4 si es realitzen finalment.
- ✓ **Annex 1. Àmbit d'actuació i ubicació d'elements objecte dels treballs.**
Conté la informació següent:
 - ✚ Zona ombrejada amb la superfície a aglomerar, indicant clarament els límits de l'actuació i les cruïlles afectades.
 - ✚ Zona de fresat .
 - ✚ Superfície on s'hagi de realitzar un sanejament en la calçada.
 - ✚ Trams de rigola a substituir.
 - ✚ Tapes a aixecar.
 - ✚ Embornals a substituir.
 - ✚ Ubicació dels elements considerats com a sensibles (Hospitals, comissaries, parcs de bombers, escoles, altres llocs d'importància)Cal incorporar un quadre de llegenda amb les icones dels elements abans esmentats.
S'adjunta exemple.
- ✓ **Annex 2. Treballs previs.**
Aquest annex no es realitzarà a no ser que siguin requerits en la reunió del COM. De realitzar-se, es seguirà el mateix procediment especificat en el següent punt (annex3).
- ✓ **Annex 3. Treballs de fresat.**
Sobre el plànols, es reflectirà amb les icones corresponents incorporant un altre quadre de llegenda(2n) amb els elements següents:
 - ✚ La superfície afectada pels treballs de la fase corresponents al fresat, sanejament i/o pavimentació, amb la zona ratllada en el plànol sobre els carrils ocupats i voreres.
 - ✚ Nombre de carrils de circulació que quedaran lliures (sense afectar).
 - ✚ Desviaments de trànsit si n'hi hagués i afectacions al transport públic en el seu cas.
 - ✚ Senyalització a col·locar per la protecció de la zona de treballs i per informar dels desviaments necessaris, si n'hi hagués, en aquesta fase. Situació dels panells d'obres, senyalització horitzontal i senyalització vertical de codi per obres.
 - ✚ Ubicació de personal auxiliar (senyalistes) en cas necessari.✚ *S'adjunta exemple.*
- ✓ **Annex 4. Fase intermitja entre el fresat i la pavimentació.**
Quan el fresat sigui complert en tot l'àmbit de la calçada i no hi hagi una continuïtat dels treballs corresponents en el temps entre el fresat i la pavimentació, es reflectiran en un plànol la senyalització provisional per obres que sigui necessària.
- ✓ **Annex 5. Treballs d'aglomerat i pintat.**
Aquest annex es confeccionarà seguint els mateixos criteris establerts en l'annex 3.
S'adjunta exemple.
- ✓ **Annex 6. Senyalització definitiva.**

Guàrdia Urbana

DC-Unitat d'Obres

C/ Guàrdia Urbana, 3-5

08004 **Barcelona**

Telèfon 93 / 291 50 27

Fax 93 / 291 50 26

gu_obres@bcn.catwww.bcn.cat/guardiaurbana

S'annexarà la planimetria amb la senyalització definitiva en cas de ser diferent de l'existent abans de la realització dels treballs, i **haurà d'estar validada per la Direcció de Serveis de Mobilitat (Vist-i-Plau)**.






✓ **Annex 7. Panells de senyalització informativa.**

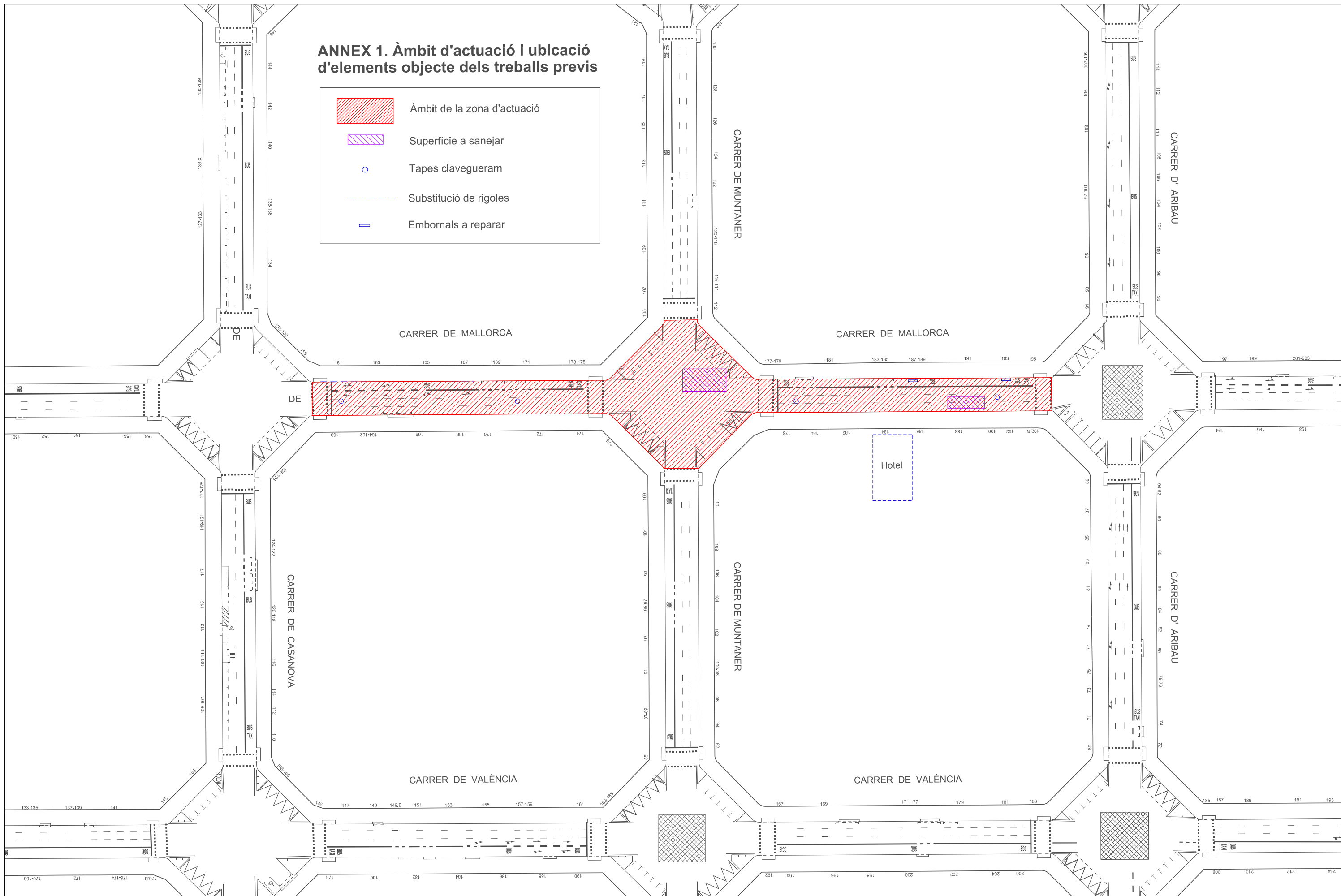
Senyals a mode d'exemple per col·locar en els punts on es produeixen desviaments de trànsit.

S'adjunta exemple.

Annexos :

ANNEX 1. Àmbit d'actuació i ubicació d'elements objecte dels treballs previs

	Àmbit de la zona d'actuació
	Superfície a sanejar
	Tapes clavegueram
	Substitució de rigoles
	Embornals a reparar



Ajuntament de Barcelona

Guàrdia Urbana DC-Obres

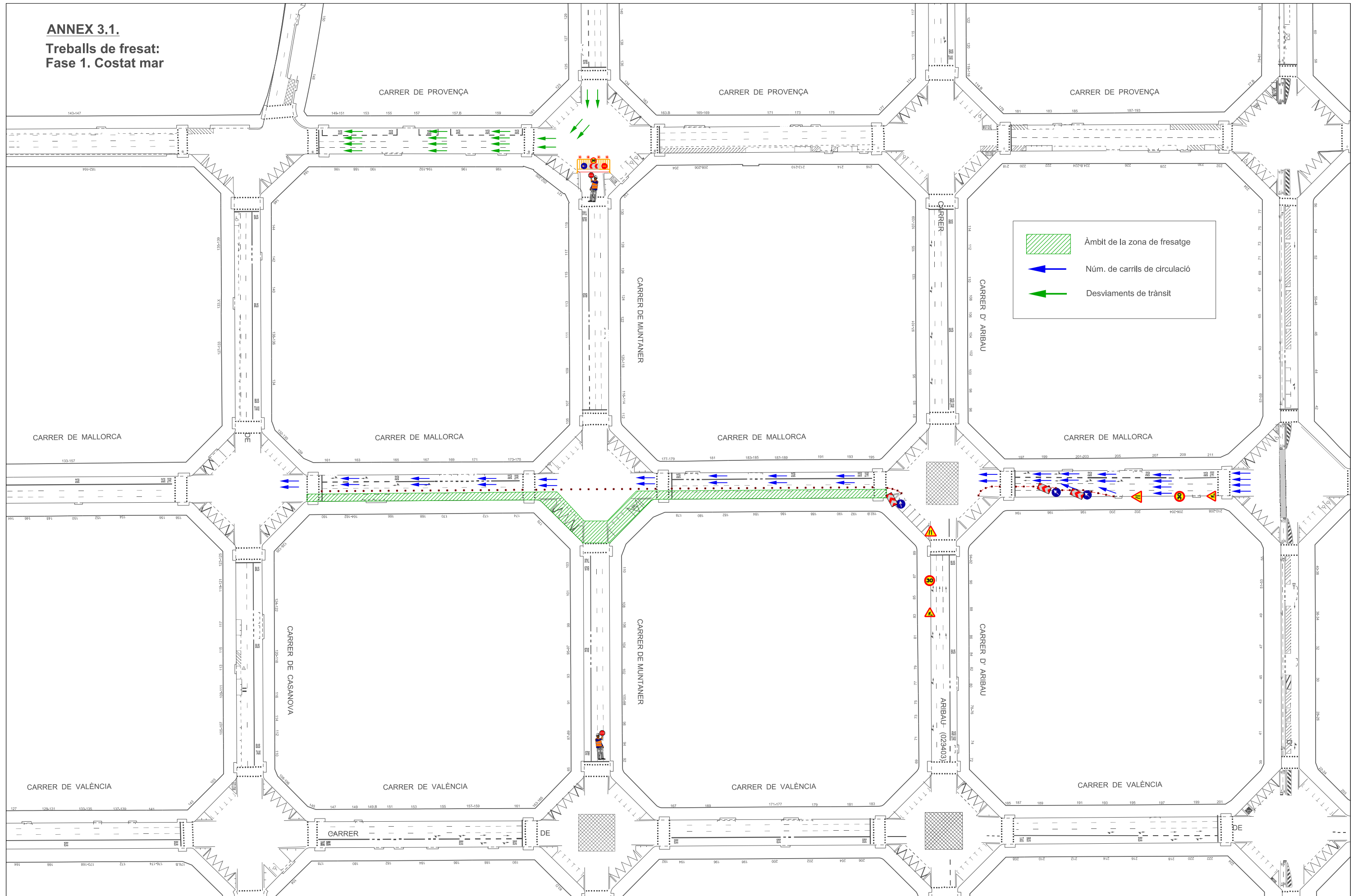
Esquemes de senyalització provisional

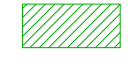


Expedient: EE0000

Data: gener 2020

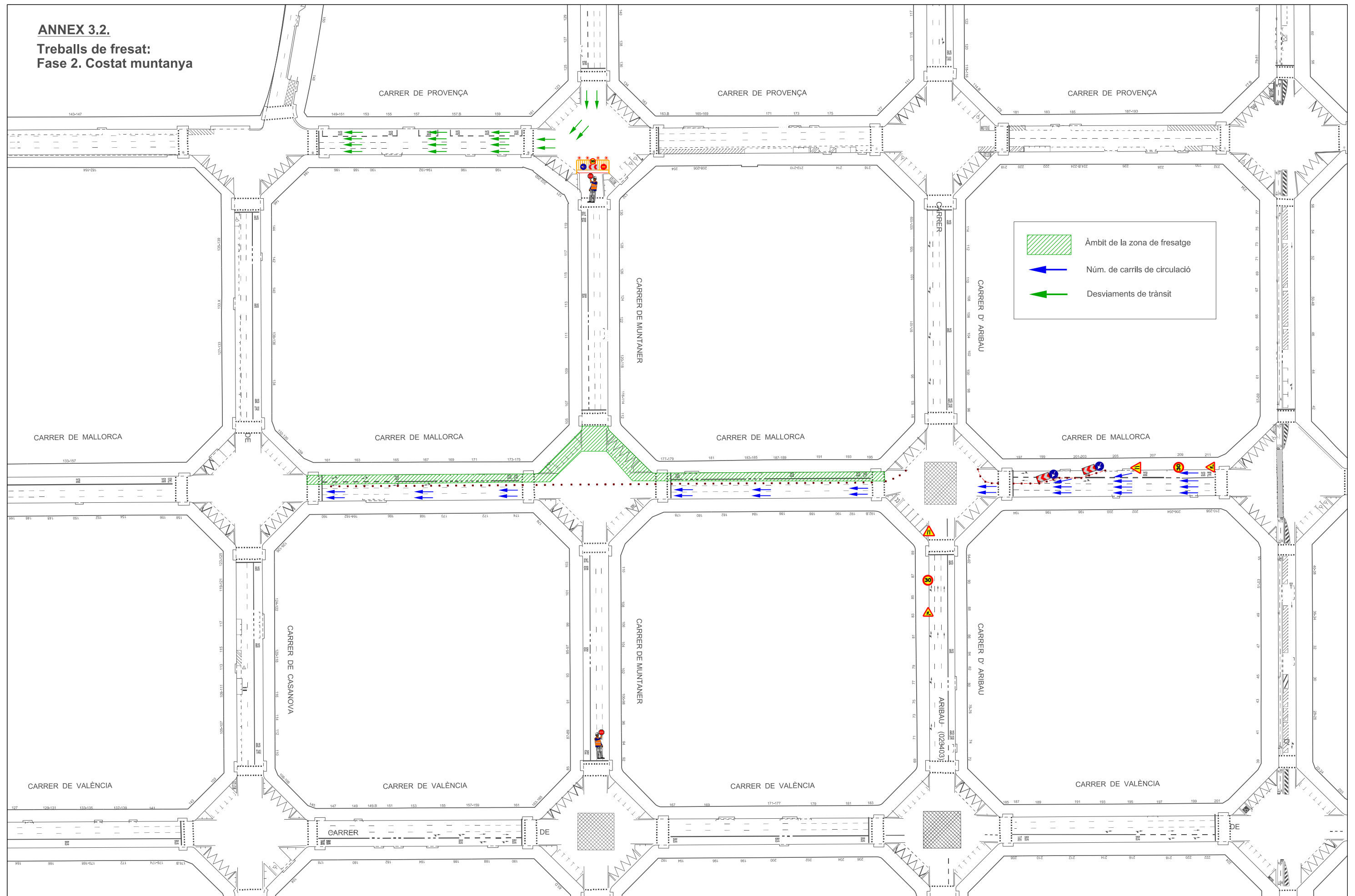
Codi plànol: S.01

ANNEX 3.1.
Treballs de fresat:
Fase 1. Costat mar



	Àmbit de la zona de fresatge
	Núm. de carrils de circulació
	Desviaments de trànsit

ANNEX 3.2.
Treballs de fresat:
Fase 2. Costat muntanya



Ajuntament
de Barcelona

Guàrdia Urbana
DC-Obres

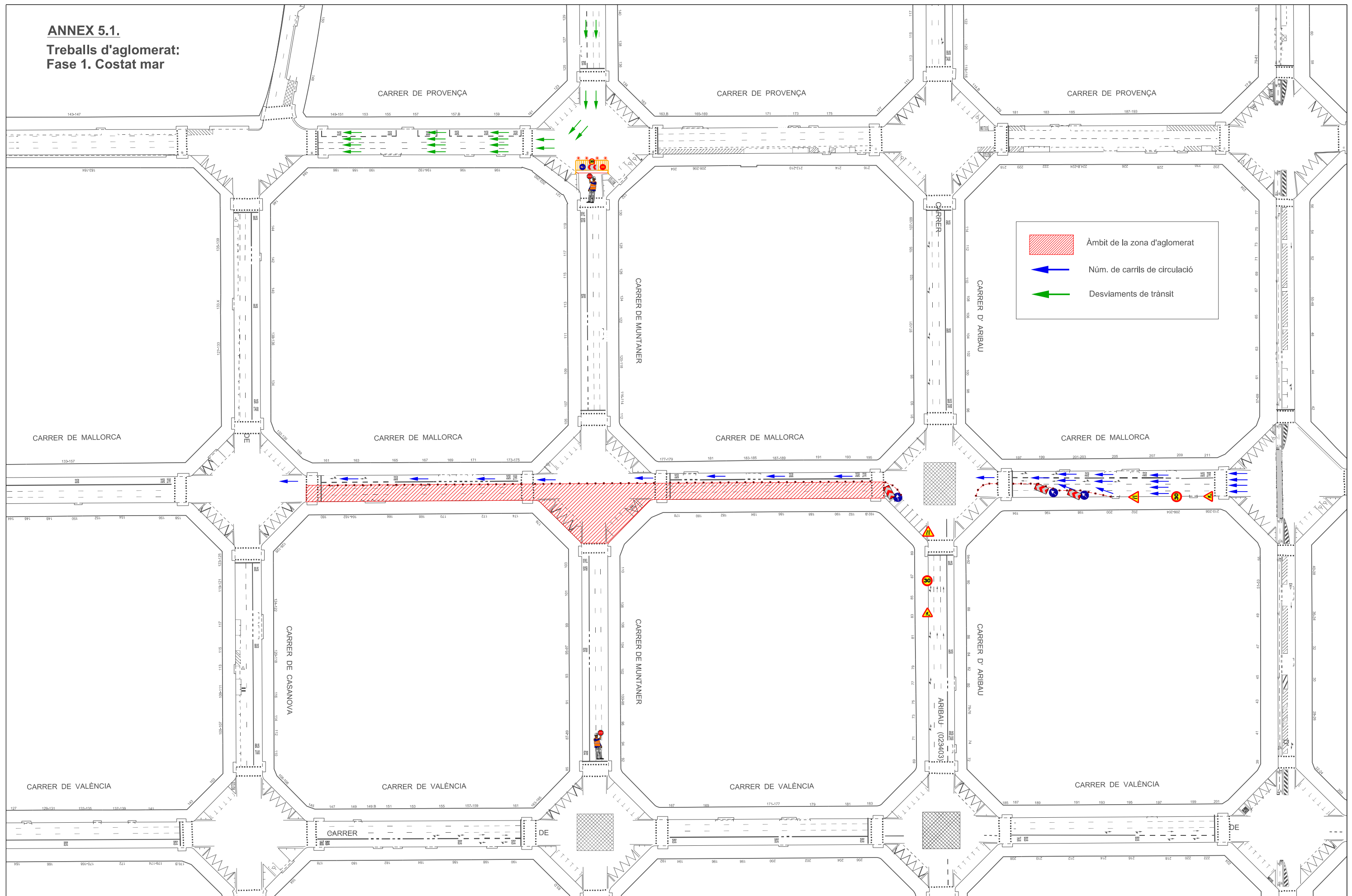
Esquemes de senyalització provisional

Expedient:
EE0000

Data:
gener 2020

Codi plànol:
S.03

ANNEX 5.1.
Treballs d'aglomerat:
Fase 1. Costat mar



Ajuntament
de Barcelona

Guàrdia Urbana
DC-Obres

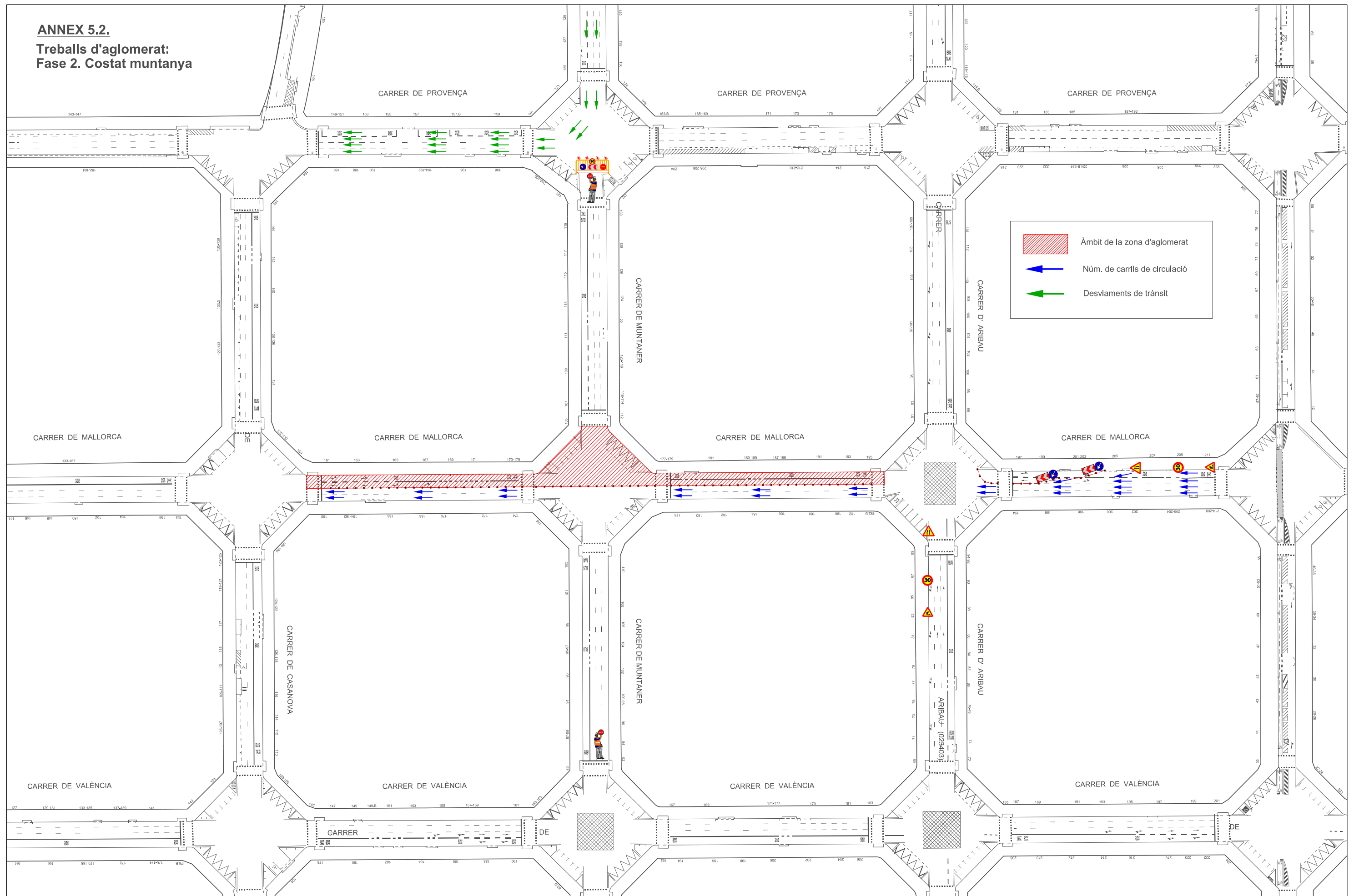
Esquemes de senyalització provisional

Expedient:
EE0000

Data:
gener 2020

Codi plànol:
S.02

ANNEX 5.2.
Treballs d'aglomerat:
Fase 2. Costat muntanya



Ajuntament
de Barcelona

Guàrdia Urbana
DC-Obres

Esquemes de senyalització provisional

Expedient:
EE0000

Data:
gener 2020

Codi plànol:
S.03

Guàrdia Urbana
DC-Unitat d'Obres

C/ Guàrdia Urbana, 3-5
08004 **Barcelona**
Telèfon 93 / 291 50 27
Fax 93 / 291 50 26
gu_obres@bcn.cat
www.bcn.cat/guardiaurbana

Annex 7

1. Panells de senyalització informativa. provisional per obres de pavimentació.
2. De 1.35m d'alçada per 0.90m d'amplada, excepte el panell 5 que serà de 1.75m * 1.75m
3. Pancarta en un material tipus polipropilè i sobre la tanca d'obra. Fons groc, lletres negres alçada 150mm, mínim. Llettra helvètica Medium Condensend. Tallat en vermell



Panell núm.1

Panell núm. 2

Panell núm. 3



Panell núm. 4

Panell núm. 5