



**Ajuntament
de Barcelona**

**Departament d'Estadística.
Gabinet Tècnic de Programació**

Avinyó 32. 3a
08002 Barcelona
Tel. 93 2565390
destadistica@bcn.cat
www.bcn.cat/estadistica

INFORMES ESTADÍSTICS

Característiques de la població de Barcelona segons el Padró Municipal. Gener 201+

Autor: Departament d'Estadística
Gabinet Tècnic de Programació

Dipòsit legal: B-11.380-2008
ISSN de la col·lecció 1888-0142
ISSN del títol 1888-5314

INTRODUCCIÓ

L'informe que presentem '*Característiques de la població de Barcelona segons el Padró municipal. Gener de 2017*' conté una síntesi del resultat de l'explotació estadística de la base de dades del Padró municipal d'habitants a 1 de gener de 2017 de la ciutat de Barcelona.

La formació, manteniment, revisió i custòdia del Padró continu, correspon a l'Ajuntament, d'acord amb la Llei 4/1996, de 10 de gener, per la que es modifica la Llei 7/1985, de 2 d'abril, Reguladora de les Bases del Règim Local, en relació amb el Padró municipal i el desenvolupament reglamentari. Amb l'entrada en vigor d'aquesta llei, es va establir un nou sistema de gestió padronal (padró continu a u de gener de cada any, a partir de 1998) i es van suprimir les Renovacions Padronals, que es feien cada cinc anys, als anys acabats en u i en sis.

La present publicació és la onzena que s'elabora des de que es llegeixen les lectures anuals, substituint les edicions anteriors realitzades amb les renovacions periòdiques quinquennals. S'ha de tenir en compte però, que la consideració d'aquestes xifres ha deixat de tenir el caràcter oficial que tenien les xifres de població resultants de la renovació del padró. Les xifres oficials de població són les que publica l'Institut Nacional de Estadística referides a 1 de gener de cada any.

Les dades que conté el Padró Municipal d'una ciutat conformen la relació d'algunes característiques estructurals dels residents inscrits en el seu terme municipal. Com a document públic i feient a efectes administratius representa una valuosa font estadística que permet saber sobre l'edat, el sexe, el lloc de naixement, la nacionalitat, la titulació acadèmica, els anys d'alta al municipi i el nombre de domicilis on conviu la població empadronada. Aquestes són doncs les variables que treballam en aquest document, totes elles es publiquen encreuades amb la variable gènere i a nivell territorial de districtes i barris.

Per primera vegada es dóna informació sobre els principals noms d'homes i dones d'aquesta ciutat per dècades. I també com a novetat, es donen els principals municipis de naixement de la població així com dels principals països de naixement quina nacionalitat tenen, espanyola o estrangera.

Cal fer un advertiment en relació a la titulació acadèmica, una de les variables que defineixen el perfil sociodemogràfic de la població. Fins a l'any 2015, només s'actualitzava quan algú canviava de domicili o bé es donava d'alta al padró.

A partir de l'any 2016, és l'INE qui comunica als Ajuntaments els canvis de la titulació de la població resident. Aquest procés ha suposat que la població que no té actualitzat aquesta variable hagi augmentat considerablement. Esperem que en properes edicions aquesta variable estigui més actualitzada.

Per donar una pinzellada històrica, les variables a nivell de ciutat també han estat tractades de forma evolutiva. Així, sempre que ha estat possible s'ha refet una sèrie quinquennal que s'ha iniciat a l'any 1981, i s'ha anat resseguint pels anys 1986, 1991, 1996, 2001, i any a any des de 2006.

També s'han fet mapes de la distribució de les principals variables a nivell de barri.

Aquest informe es pot consultar al web del Departament d'Estadística www.bcn.cat/estadistica, on podreu trobar les dades en més detall.

Í N D E X

| | Pàg. |
|--|------|
| 1. Població de Barcelona per sexe | |
| 1. Evolució. 1981-2017 | 6 |
| 2. Per districtes. 2017 | 6 |
| 3. Per barris. 2017 | 7 |
| 2. Població de Barcelona per edats | |
| 1. Evolució per grans grups d'edat. 1981-2017 | 9 |
| 2. Per grans grups d'edat i districtes. 2017 | 10 |
| 3. Per grans grups d'edat i barris. 2017 | 11 |
| 4. Mapa de percentatge de població infantil de 0 a 14 anys per barris. 2017 | 12 |
| 5. Mapa de percentatge de població jove de 15 a 24 anys per barris. 2017 | 13 |
| 6. Mapa de percentatge de població adulta de 25 a 39 anys per barris. 2017 | 14 |
| 7. Mapa de percentatge de població adulta de 40 a 64 anys per barris. 2017 | 15 |
| 8. Mapa de percentatge de població de gent gran de 65 anys i més per barris. 2017 | 16 |
| 9. Per edat quinquennal i districtes. 2017 | 17 |
| 10. Per edat quinquennal i barris. 2017 | 18 |
| 11. Piràmides d'edat per Barcelona, districtes i barris. 2017 | 21 |
| 12. Llista dels 50 noms d'homes més freqüents a Barcelona per dècada de naixement. 2017 | 37 |
| 13. Llista dels 50 noms de dones més freqüents a Barcelona per dècada de naixement. 2017 | 39 |
| 3. Població de Barcelona per lloc de naixement | |
| 1. Evolució. 1981-2017 | 42 |
| 2. Per districtes. 2017 | 43 |
| 3. Per barris. 2017 | 44 |
| 4. Mapa de percentatge de població nascuda a Barcelona per barris. 2017 | 45 |
| 5. Mapa de percentatge de població nascuda a la resta de Catalunya per barris. 2017 | 46 |
| 6. Mapa de percentatge de població nascuda a la resta d'Espanya per barris. 2017 | 47 |
| 7. Mapa de percentatge de població nascuda a l'estranger per barris. 2017 | 48 |
| 8. Evolució segons municipi de naixement. 2016-2017 | 49 |
| 9. Lloc de naixement i nacionalitat espanyola o estrangera. 2016 | 50 |
| 10. Lloc de naixement i nacionalitat espanyola o estrangera. 2017 | 51 |
| 4. Població de Barcelona per nacionalitat | |
| 1. Evolució. 1986-2017 | 53 |
| 2. Per districtes. 2017 | 54 |
| 3. Per barris. 2017 | 55 |
| 4. Mapa de percentatge de població amb nacionalitat estrangera per barris. 2017 | 56 |
| 5. Població de Barcelona per titulació acadèmica | |
| 1. Evolució. 2009-2017 | 58 |
| 2. Per districtes. 2017 | 59 |
| 3. Per barris. 2017 | 60 |
| 4. Mapa de percentatge de població de 16 anys i més sense estudis per barris. 2017 | 61 |
| 5. Mapa de percentatge de població de 16 anys i més amb estudis primaris/certificat d'escolaritat/EGB per barris. 2017 | 62 |
| 6. Mapa de percentatge de població de 16 anys i més batxillerat elemental/graduat escolar/ESO/FPI per barris. 2017 | 63 |
| 7. Mapa de percentatge de població de 16 anys i més batxillerat superior/BUP/COU/FPII/CFGM grau mitjà per barris. 2017 | 64 |
| 8. Mapa de percentatge de població de 16 anys i més amb estudis/CFGS grau superior per barris. 2017 | 65 |
| 6. Domicilis de Barcelona segons nombre de persones | |
| 1. Evolució. 1991-2017 | 67 |
| 2. Per districtes. 2017 | 67 |
| 3. Per barris. 2017 | 68 |
| 4. Mapa nombre de domicilis per barris. 2017 | 69 |
| 7. Població de Barcelona segons anys d'alta al Padró | |
| 1. Evolució. 2016-2017 | 71 |
| 2. Per districtes. 2017 | 71 |
| 3. Per barris. 2017 | 72 |
| 4. Mapa segons anys d'alta al Padró. Menys d'1 any per barris. 2017 | 73 |
| 5. Mapa segons anys d'alta al Padró. D'1 a 5 anys per barris. 2017 | 74 |
| 6. Mapa segons anys d'alta al Padró. De 6 a 15 anys per barris. 2017 | 75 |
| 7. Mapa segons anys d'alta al Padró. Més de 15 anys per barris. 2017 | 76 |
| 8. Indicadors sobre la població de Barcelona | |
| 1. Evolució. 1981-2017 | 78 |
| Mapa guia | 80 |

1. Població de Barcelona per sexe

1.Població de Barcelona per sexe

1.Evolució. 1981-2017

| <i>Any</i> | <i>TOTAL</i> | <i>%</i> | <i>Homes</i> | <i>%</i> | <i>Dones</i> | <i>%</i> |
|------------|--------------|----------|--------------|----------|--------------|----------|
| 1981 | 1.768.196 | 100,0 | 838.588 | 47,4 | 929.608 | 52,6 |
| 1986 | 1.701.812 | 100,0 | 806.632 | 47,4 | 895.180 | 52,6 |
| 1991 | 1.643.542 | 100,0 | 775.988 | 47,2 | 867.554 | 52,8 |
| 1996 | 1.508.805 | 100,0 | 704.985 | 46,7 | 803.820 | 53,3 |
| 2001 | 1.503.884 | 100,0 | 705.533 | 46,9 | 798.351 | 53,1 |
| 2006 | 1.629.537 | 100,0 | 774.556 | 47,5 | 854.981 | 52,5 |
| 2007 | 1.603.178 | 100,0 | 760.309 | 47,4 | 842.869 | 52,6 |
| 2008 | 1.628.090 | 100,0 | 774.890 | 47,6 | 853.200 | 52,4 |
| 2009 | 1.638.103 | 100,0 | 781.512 | 47,7 | 856.591 | 52,3 |
| 2010 | 1.630.494 | 100,0 | 777.058 | 47,7 | 853.436 | 52,3 |
| 2011 | 1.615.985 | 100,0 | 768.349 | 47,5 | 847.636 | 52,5 |
| 2012 | 1.619.839 | 100,0 | 769.492 | 47,5 | 850.347 | 52,5 |
| 2013 | 1.614.090 | 100,0 | 765.471 | 47,4 | 848.619 | 52,6 |
| 2014 | 1.613.393 | 100,0 | 764.650 | 47,4 | 848.743 | 52,6 |
| 2015 | 1.609.550 | 100,0 | 762.558 | 47,4 | 846.992 | 52,6 |
| 2016 | 1.610.427 | 100,0 | 762.396 | 47,3 | 848.031 | 52,7 |
| 2017 | 1.625.137 | 100,0 | 768.871 | 47,3 | 856.266 | 52,7 |

Departament d'Estadística. Ajuntament de Barcelona.

Font: Padró Municipal d'Habitants dels anys 1981, 1986, 1991 i 1996. Ajuntament de Barcelona.

Cens de Població i Habitatges. 2001. Instituto Nacional de Estadística. Institut d'Estadística de Catalunya.

Lectures del Padró Municipal d'Habitants a 30 de juny de l'any 2006 al 2015 i 1 de gener de 2016 i 2017. Ajuntament de Barcelona.

1.Població de Barcelona per sexe

2.Per districtes. 2017

| <i>Districtes</i> | <i>TOTAL</i> | <i>%</i> | <i>Homes</i> | <i>%</i> | <i>Dones</i> | <i>%</i> |
|------------------------|--------------|----------|--------------|----------|--------------|----------|
| BARCELONA | 1.625.137 | 100,0 | 768.871 | 47,3 | 856.266 | 52,7 |
| 1. Ciutat Vella | 102.250 | 100,0 | 53.404 | 52,2 | 48.846 | 47,8 |
| 2. Eixample | 267.184 | 100,0 | 124.245 | 46,5 | 142.939 | 53,5 |
| 3. Sants-Montjuïc | 182.354 | 100,0 | 87.123 | 47,8 | 95.231 | 52,2 |
| 4. Les Corts | 82.201 | 100,0 | 38.278 | 46,6 | 43.923 | 53,4 |
| 5. Sarrià-Sant Gervasi | 149.734 | 100,0 | 68.624 | 45,8 | 81.110 | 54,2 |
| 6. Gràcia | 121.566 | 100,0 | 55.669 | 45,8 | 65.897 | 54,2 |
| 7. Horta-Guinardó | 169.187 | 100,0 | 79.493 | 47,0 | 89.694 | 53,0 |
| 8. Nou Barris | 166.805 | 100,0 | 78.354 | 47,0 | 88.451 | 53,0 |
| 9. Sant Andreu | 147.693 | 100,0 | 70.083 | 47,5 | 77.610 | 52,5 |
| 10. Sant Martí | 236.163 | 100,0 | 113.598 | 48,1 | 122.565 | 51,9 |

Font: Lectura del Padró Municipal d'Habitants a 1 de gener de 2017. Departament d'Estadística. Ajuntament de Barcelona.

1.Població de Barcelona per sexe**3.Per barris. 2017**

| <i>Dte.</i> | <i>Barris</i> | <i>TOTAL</i> | <i>%</i> | <i>Homes</i> | <i>%</i> | <i>Dones</i> | <i>%</i> |
|-------------|--|--------------|----------|--------------|----------|--------------|----------|
| | BARCELONA | 1.625.137 | 100,0 | 768.871 | 47,3 | 856.266 | 52,7 |
| 1 | 1. el Raval | 47.986 | 100,0 | 26.022 | 54,2 | 21.964 | 45,8 |
| 1 | 2. el Barri Gòtic | 16.240 | 100,0 | 8.440 | 52,0 | 7.800 | 48,0 |
| 1 | 3. la Barceloneta | 15.101 | 100,0 | 7.511 | 49,7 | 7.590 | 50,3 |
| 1 | 4. Sant Pere, Santa Caterina i la Ribera | 22.923 | 100,0 | 11.431 | 49,9 | 11.492 | 50,1 |
| 2 | 5. el Fort Pienc | 32.048 | 100,0 | 15.086 | 47,1 | 16.962 | 52,9 |
| 2 | 6. la Sagrada Família | 51.651 | 100,0 | 23.637 | 45,8 | 28.014 | 54,2 |
| 2 | 7. la Dreta de l'Eixample | 44.246 | 100,0 | 20.504 | 46,3 | 23.742 | 53,7 |
| 2 | 8. l'Antiga Esquerra de l'Eixample | 42.512 | 100,0 | 19.760 | 46,5 | 22.752 | 53,5 |
| 2 | 9. la Nova Esquerra de l'Eixample | 58.315 | 100,0 | 27.058 | 46,4 | 31.257 | 53,6 |
| 2 | 10. Sant Antoni | 38.412 | 100,0 | 18.200 | 47,4 | 20.212 | 52,6 |
| 3 | 11. el Poble Sec-AEI Parc Montjuïc | 40.358 | 100,0 | 19.895 | 49,3 | 20.463 | 50,7 |
| 3 | 12. la Marina del Prat Vermell-AEI Zona Franca | 1.151 | 100,0 | 598 | 52,0 | 553 | 48,0 |
| 3 | 13. la Marina de Port | 30.622 | 100,0 | 14.726 | 48,1 | 15.896 | 51,9 |
| 3 | 14. la Font de la Guatlla | 10.422 | 100,0 | 4.908 | 47,1 | 5.514 | 52,9 |
| 3 | 15. Hostafrancs | 15.949 | 100,0 | 7.625 | 47,8 | 8.324 | 52,2 |
| 3 | 16. la Bordeta | 18.561 | 100,0 | 8.748 | 47,1 | 9.813 | 52,9 |
| 3 | 17. Sants-Badal | 24.047 | 100,0 | 11.235 | 46,7 | 12.812 | 53,3 |
| 3 | 18. Sants | 41.244 | 100,0 | 19.388 | 47,0 | 21.856 | 53,0 |
| 4 | 19. les Corts | 46.104 | 100,0 | 21.404 | 46,4 | 24.700 | 53,6 |
| 4 | 20. la Maternitat i Sant Ramon | 23.980 | 100,0 | 11.201 | 46,7 | 12.779 | 53,3 |
| 4 | 21. Pedralbes | 12.117 | 100,0 | 5.673 | 46,8 | 6.444 | 53,2 |
| 5 | 22. Vallvidrera, el Tibidabo i les Planes | 4.689 | 100,0 | 2.327 | 49,6 | 2.362 | 50,4 |
| 5 | 23. Sarrià | 25.106 | 100,0 | 11.681 | 46,5 | 13.425 | 53,5 |
| 5 | 24. les Tres Torres | 16.660 | 100,0 | 7.721 | 46,3 | 8.939 | 53,7 |
| 5 | 25. Sant Gervasi-la Bonanova | 25.909 | 100,0 | 11.920 | 46,0 | 13.989 | 54,0 |
| 5 | 26. Sant Gervasi-Galvany | 47.753 | 100,0 | 21.534 | 45,1 | 26.219 | 54,9 |
| 5 | 27. el Putxet i el Farró | 29.617 | 100,0 | 13.441 | 45,4 | 16.176 | 54,6 |
| 6 | 28. Vallcarca i els Penitents | 15.615 | 100,0 | 7.266 | 46,5 | 8.349 | 53,5 |
| 6 | 29. el Coll | 7.428 | 100,0 | 3.476 | 46,8 | 3.952 | 53,2 |
| 6 | 30. la Salut | 13.207 | 100,0 | 6.068 | 45,9 | 7.139 | 54,1 |
| 6 | 31. la Vila de Gràcia | 50.885 | 100,0 | 23.143 | 45,5 | 27.742 | 54,5 |
| 6 | 32. el Camp d'en Grassot i Gràcia Nova | 34.431 | 100,0 | 15.716 | 45,6 | 18.715 | 54,4 |
| 7 | 33. el Baix Guinardó | 25.734 | 100,0 | 11.843 | 46,0 | 13.891 | 54,0 |
| 7 | 34. Can Baró | 9.020 | 100,0 | 4.228 | 46,9 | 4.792 | 53,1 |
| 7 | 35. el Guinardó | 36.538 | 100,0 | 17.062 | 46,7 | 19.476 | 53,3 |
| 7 | 36. la Font d'en Fargues | 9.390 | 100,0 | 4.465 | 47,6 | 4.925 | 52,4 |
| 7 | 37. el Carmel | 31.583 | 100,0 | 15.098 | 47,8 | 16.485 | 52,2 |
| 7 | 38. la Teixonera | 11.634 | 100,0 | 5.618 | 48,3 | 6.016 | 51,7 |
| 7 | 39. Sant Genís dels Agudells | 6.971 | 100,0 | 3.255 | 46,7 | 3.716 | 53,3 |
| 7 | 40. Montbau | 5.171 | 100,0 | 2.312 | 44,7 | 2.859 | 55,3 |
| 7 | 41. la Vall d'Hebron | 5.792 | 100,0 | 2.744 | 47,4 | 3.048 | 52,6 |
| 7 | 42. la Clota | 611 | 100,0 | 314 | 51,4 | 297 | 48,6 |
| 7 | 43. Horta | 26.743 | 100,0 | 12.554 | 46,9 | 14.189 | 53,1 |
| 8 | 44. Vilapicina i la Torre Llobeta | 25.618 | 100,0 | 11.789 | 46,0 | 13.829 | 54,0 |
| 8 | 45. Porta | 25.046 | 100,0 | 11.660 | 46,6 | 13.386 | 53,4 |
| 8 | 46. el Turó de la Peira | 15.506 | 100,0 | 7.173 | 46,3 | 8.333 | 53,7 |
| 8 | 47. Can Peguera | 2.233 | 100,0 | 1.056 | 47,3 | 1.177 | 52,7 |
| 8 | 48. la Guineueta | 15.247 | 100,0 | 7.051 | 46,2 | 8.196 | 53,8 |
| 8 | 49. Canyelles | 6.863 | 100,0 | 3.282 | 47,8 | 3.581 | 52,2 |
| 8 | 50. les Roquetes | 15.648 | 100,0 | 7.544 | 48,2 | 8.104 | 51,8 |
| 8 | 51. Verdun | 12.368 | 100,0 | 5.754 | 46,5 | 6.614 | 53,5 |
| 8 | 52. la Prosperitat | 26.398 | 100,0 | 12.392 | 46,9 | 14.006 | 53,1 |
| 8 | 53. la Trinitat Nova | 7.271 | 100,0 | 3.458 | 47,6 | 3.813 | 52,4 |
| 8 | 54. Torre Baró | 2.859 | 100,0 | 1.415 | 49,5 | 1.444 | 50,5 |
| 8 | 55. Ciutat Meridiana | 10.369 | 100,0 | 5.102 | 49,2 | 5.267 | 50,8 |
| 8 | 56. Vallbona | 1.379 | 100,0 | 678 | 49,2 | 701 | 50,8 |
| 9 | 57. la Trinitat Vella | 10.006 | 100,0 | 5.159 | 51,6 | 4.847 | 48,4 |
| 9 | 58. Baró de Viver | 2.539 | 100,0 | 1.233 | 48,6 | 1.306 | 51,4 |
| 9 | 59. el Bon Pastor | 12.582 | 100,0 | 6.262 | 49,8 | 6.320 | 50,2 |
| 9 | 60. Sant Andreu | 57.223 | 100,0 | 26.981 | 47,2 | 30.242 | 52,8 |
| 9 | 61. la Sagrera | 29.031 | 100,0 | 13.586 | 46,8 | 15.445 | 53,2 |
| 9 | 62. el Congrés i els Indians | 14.141 | 100,0 | 6.484 | 45,9 | 7.657 | 54,1 |
| 9 | 63. Navas | 22.171 | 100,0 | 10.378 | 46,8 | 11.793 | 53,2 |
| 10 | 64. el Camp de l'Arpa del Clot | 38.371 | 100,0 | 17.943 | 46,8 | 20.428 | 53,2 |
| 10 | 65. el Clot | 27.089 | 100,0 | 12.961 | 47,8 | 14.128 | 52,2 |
| 10 | 66. el Parc i la Llacuna del Poblenou | 15.204 | 100,0 | 7.354 | 48,4 | 7.850 | 51,6 |
| 10 | 67. la Vila Olímpica del Poblenou | 9.404 | 100,0 | 4.609 | 49,0 | 4.795 | 51,0 |
| 10 | 68. el Poblenou | 33.931 | 100,0 | 16.491 | 48,6 | 17.440 | 51,4 |
| 10 | 69. Diagonal Mar i el Front Marítim del Poblenou | 13.710 | 100,0 | 6.736 | 49,1 | 6.974 | 50,9 |
| 10 | 70. el Besòs i el Maresme | 22.893 | 100,0 | 11.571 | 50,5 | 11.322 | 49,5 |
| 10 | 71. Provençals del Poblenou | 20.649 | 100,0 | 9.968 | 48,3 | 10.681 | 51,7 |
| 10 | 72. Sant Martí de Provençals | 26.187 | 100,0 | 12.326 | 47,1 | 13.861 | 52,9 |
| 10 | 73. la Verneda i la Pau | 28.725 | 100,0 | 13.639 | 47,5 | 15.086 | 52,5 |

Font: Lectura del Padró Municipal d'Habitants a 1 de gener de 2017. Departament d'Estadística. Ajuntament de Barcelona.

2. Població de Barcelona per edats

2. Població de Barcelona per edats

1. Evolució per grans grups d'edat. 1981-2017

| Any | TOTAL | | Nens (0-14 anys) | | Joves (15-24 anys) | | Adults joves (25-39 anys) | | Adults grans (40-64 anys) | | Gent gran (65 anys i més) | |
|--------------|-----------|-------|---------------------|------|-----------------------|------|------------------------------|------|------------------------------|------|------------------------------|------|
| | | % | | % | | % | | % | | % | | % |
| TOTAL | | | | | | | | | | | | |
| 1981 (1) | 1.768.196 | 100,0 | 376.956 | 21,3 | 265.757 | 15,0 | 342.589 | 19,4 | 545.357 | 30,8 | 235.980 | 13,3 |
| 1986 | 1.701.812 | 100,0 | 305.316 | 17,9 | 265.776 | 15,6 | 342.429 | 20,1 | 536.002 | 31,5 | 252.289 | 14,8 |
| 1991 | 1.643.542 | 100,0 | 236.828 | 14,4 | 256.097 | 15,6 | 344.296 | 20,9 | 520.840 | 31,7 | 285.481 | 17,4 |
| 1996 | 1.508.805 | 100,0 | 179.637 | 11,9 | 213.109 | 14,1 | 326.665 | 21,7 | 477.583 | 31,7 | 311.811 | 20,7 |
| 2001 | 1.503.884 | 100,0 | 173.112 | 11,5 | 171.262 | 11,4 | 358.205 | 23,8 | 475.446 | 31,6 | 325.859 | 21,7 |
| 2006 | 1.629.537 | 100,0 | 190.091 | 11,7 | 158.436 | 9,7 | 426.833 | 26,2 | 520.076 | 31,9 | 334.101 | 20,5 |
| 2007 | 1.603.178 | 100,0 | 189.195 | 11,8 | 153.220 | 9,6 | 413.331 | 25,8 | 518.538 | 32,3 | 328.894 | 20,5 |
| 2008 | 1.628.090 | 100,0 | 192.360 | 11,8 | 154.558 | 9,5 | 425.376 | 26,1 | 526.048 | 32,3 | 329.748 | 20,3 |
| 2009 | 1.638.103 | 100,0 | 195.419 | 11,9 | 152.148 | 9,3 | 428.410 | 26,2 | 530.055 | 32,4 | 332.071 | 20,3 |
| 2010 | 1.630.494 | 100,0 | 197.779 | 12,1 | 147.323 | 9,0 | 420.166 | 25,8 | 530.953 | 32,6 | 334.273 | 20,5 |
| 2011 | 1.615.985 | 100,0 | 198.391 | 12,3 | 144.105 | 8,9 | 406.073 | 25,1 | 530.525 | 32,8 | 336.891 | 20,8 |
| 2012 | 1.619.839 | 100,0 | 199.593 | 12,3 | 143.469 | 8,9 | 400.917 | 24,8 | 537.351 | 33,2 | 338.509 | 20,9 |
| 2013 | 1.614.090 | 100,0 | 201.365 | 12,5 | 140.901 | 8,7 | 389.757 | 24,1 | 539.739 | 33,4 | 342.328 | 21,2 |
| 2014 | 1.613.393 | 100,0 | 202.392 | 12,5 | 140.356 | 8,7 | 379.792 | 23,5 | 544.884 | 33,8 | 345.969 | 21,4 |
| 2015 | 1.609.550 | 100,0 | 202.685 | 12,6 | 141.363 | 8,8 | 367.781 | 22,8 | 549.474 | 34,1 | 348.247 | 21,6 |
| 2016 | 1.610.427 | 100,0 | 203.063 | 12,6 | 142.154 | 8,8 | 364.615 | 22,6 | 552.530 | 34,3 | 348.065 | 21,6 |
| 2017 | 1.625.137 | 100,0 | 205.871 | 12,7 | 145.349 | 8,9 | 365.182 | 22,5 | 559.603 | 34,4 | 349.132 | 21,5 |
| HOMES | | | | | | | | | | | | |
| 1981 (1) | 838.588 | 100,0 | 193.681 | 23,1 | 135.080 | 16,1 | 167.661 | 20,0 | 254.137 | 30,3 | 87.234 | 10,4 |
| 1986 | 806.632 | 100,0 | 157.073 | 19,5 | 135.712 | 16,8 | 167.934 | 20,8 | 252.547 | 31,3 | 93.366 | 11,6 |
| 1991 | 775.988 | 100,0 | 121.726 | 15,7 | 130.949 | 16,9 | 169.621 | 21,9 | 246.016 | 31,7 | 107.676 | 13,9 |
| 1996 | 704.985 | 100,0 | 92.093 | 13,1 | 108.344 | 15,4 | 160.894 | 22,8 | 224.142 | 31,8 | 119.512 | 17,0 |
| 2001 | 705.533 | 100,0 | 88.624 | 12,6 | 86.981 | 12,3 | 180.133 | 25,5 | 223.328 | 31,7 | 126.467 | 17,9 |
| 2006 | 774.556 | 100,0 | 97.142 | 12,5 | 80.295 | 10,4 | 220.077 | 28,4 | 246.952 | 31,9 | 130.090 | 16,8 |
| 2007 | 760.309 | 100,0 | 96.793 | 12,7 | 77.495 | 10,2 | 212.375 | 27,9 | 245.646 | 32,3 | 128.000 | 16,8 |
| 2008 | 774.890 | 100,0 | 98.403 | 12,7 | 78.573 | 10,1 | 219.393 | 28,3 | 249.844 | 32,2 | 128.677 | 16,6 |
| 2009 | 781.512 | 100,0 | 100.116 | 12,8 | 77.532 | 9,9 | 220.930 | 28,3 | 252.709 | 32,3 | 130.225 | 16,7 |
| 2010 | 777.058 | 100,0 | 101.411 | 13,1 | 75.275 | 9,7 | 215.215 | 27,7 | 253.573 | 32,6 | 131.584 | 16,9 |
| 2011 | 768.349 | 100,0 | 101.791 | 13,2 | 73.643 | 9,6 | 206.831 | 26,9 | 253.288 | 33,0 | 132.796 | 17,3 |
| 2012 | 769.492 | 100,0 | 102.443 | 13,3 | 73.128 | 9,5 | 203.073 | 26,4 | 256.971 | 33,4 | 133.877 | 17,4 |
| 2013 | 765.471 | 100,0 | 103.348 | 13,5 | 71.741 | 9,4 | 196.064 | 25,6 | 258.604 | 33,8 | 135.714 | 17,7 |
| 2014 | 764.650 | 100,0 | 103.835 | 13,6 | 71.462 | 9,3 | 190.355 | 24,9 | 261.574 | 34,2 | 137.424 | 18,0 |
| 2015 | 762.558 | 100,0 | 104.081 | 13,6 | 71.885 | 9,4 | 183.753 | 24,1 | 264.198 | 34,6 | 138.641 | 18,2 |
| 2016 | 762.396 | 100,0 | 104.241 | 13,7 | 72.134 | 9,5 | 181.506 | 23,8 | 265.850 | 34,9 | 138.665 | 18,2 |
| 2017 | 768.871 | 100,0 | 105.646 | 13,7 | 73.602 | 9,6 | 180.584 | 23,5 | 269.651 | 35,1 | 139.388 | 18,1 |
| DONES | | | | | | | | | | | | |
| 1981 (1) | 928.846 | 100,0 | 183.275 | 19,7 | 130.677 | 14,1 | 174.928 | 18,8 | 291.220 | 31,3 | 148.746 | 16,0 |
| 1986 | 895.180 | 100,0 | 148.243 | 16,6 | 130.064 | 14,5 | 174.495 | 19,5 | 283.455 | 31,7 | 158.923 | 17,8 |
| 1991 | 867.554 | 100,0 | 115.102 | 13,3 | 125.148 | 14,4 | 174.675 | 20,1 | 274.824 | 31,7 | 177.805 | 20,5 |
| 1996 | 803.820 | 100,0 | 87.544 | 10,9 | 104.765 | 13,0 | 165.771 | 20,6 | 253.441 | 31,5 | 192.299 | 23,9 |
| 2001 | 798.351 | 100,0 | 84.488 | 10,6 | 84.281 | 10,6 | 178.072 | 22,3 | 252.118 | 31,6 | 199.392 | 25,0 |
| 2006 | 854.981 | 100,0 | 92.949 | 10,9 | 78.141 | 9,1 | 206.756 | 24,2 | 273.124 | 31,9 | 204.011 | 23,9 |
| 2007 | 842.869 | 100,0 | 92.402 | 11,0 | 75.725 | 9,0 | 200.956 | 23,8 | 272.892 | 32,4 | 200.894 | 23,8 |
| 2008 | 853.200 | 100,0 | 93.957 | 11,0 | 75.985 | 8,9 | 205.983 | 24,1 | 276.204 | 32,4 | 201.071 | 23,6 |
| 2009 | 856.591 | 100,0 | 95.303 | 11,1 | 74.616 | 8,7 | 207.480 | 24,2 | 277.346 | 32,4 | 201.846 | 23,6 |
| 2010 | 853.436 | 100,0 | 96.368 | 11,3 | 72.048 | 8,4 | 204.951 | 24,0 | 277.380 | 32,5 | 202.689 | 23,7 |
| 2011 | 847.636 | 100,0 | 96.600 | 11,4 | 70.462 | 8,3 | 199.242 | 23,5 | 277.237 | 32,7 | 204.095 | 24,1 |
| 2012 | 850.347 | 100,0 | 97.150 | 11,4 | 70.341 | 8,3 | 197.844 | 23,3 | 280.380 | 33,0 | 204.632 | 24,1 |
| 2013 | 848.619 | 100,0 | 98.017 | 11,6 | 69.160 | 8,1 | 193.693 | 22,8 | 281.135 | 33,1 | 206.614 | 24,3 |
| 2014 | 848.743 | 100,0 | 98.557 | 11,6 | 68.894 | 8,1 | 189.437 | 22,3 | 283.310 | 33,4 | 208.545 | 24,6 |
| 2015 | 846.992 | 100,0 | 98.604 | 11,6 | 69.478 | 8,2 | 184.028 | 21,7 | 285.276 | 33,7 | 209.606 | 24,7 |
| 2016 | 848.031 | 100,0 | 98.822 | 11,7 | 70.020 | 8,3 | 183.109 | 21,6 | 286.680 | 33,8 | 209.400 | 24,7 |
| 2017 | 856.266 | 100,0 | 100.225 | 11,7 | 71.747 | 8,4 | 184.598 | 21,6 | 289.952 | 33,9 | 209.744 | 24,5 |

(1) La població total de l'any 1981 inclou 1.557 persones que no consta l'edat (795 homes i 762 dones).

Departament d'Estadística. Ajuntament de Barcelona.

Font: Padró Municipal d'Habitants dels anys 1981, 1986, 1991 i 1996. Ajuntament de Barcelona.

Cens de Població i Habitatges. 2001. Instituto Nacional de Estadística. Institut d'Estadística de Catalunya.

Lectures del Padró Municipal d'Habitants a 30 de juny de l'any 2006 al 2015 i 1 de gener de 2016 i 2017. Ajuntament de Barcelona.

2.Població de Barcelona per edats

2.Per grans grups d'edat i districtes. 2017

| Districtes | TOTAL | % | Nens | | Joves | | Adults joves | | Adults grans | | Gent gran (65 anys i més) | |
|------------------------|-----------|-------|-------------|------|--------------|------|--------------|------|--------------|------|------------------------------|------|
| | | | (0-14 anys) | % | (15-24 anys) | % | (25-39 anys) | % | (40-64 anys) | % | | % |
| BARCELONA | 1.625.137 | 100,0 | 205.871 | 12,7 | 145.349 | 8,9 | 365.182 | 22,5 | 559.603 | 34,4 | 349.132 | 21,5 |
| 1. Ciutat Vella | 102.250 | 100,0 | 11.053 | 10,8 | 9.816 | 9,6 | 34.798 | 34,0 | 32.598 | 31,9 | 13.985 | 13,7 |
| 2. Eixample | 267.184 | 100,0 | 29.339 | 11,0 | 22.730 | 8,5 | 65.892 | 24,7 | 90.265 | 33,8 | 58.958 | 22,1 |
| 3. Sants-Montjuïc | 182.354 | 100,0 | 21.478 | 11,8 | 15.983 | 8,8 | 43.870 | 24,1 | 64.176 | 35,2 | 36.847 | 20,2 |
| 4. Les Corts | 82.201 | 100,0 | 10.379 | 12,6 | 7.203 | 8,8 | 16.352 | 19,9 | 27.324 | 33,2 | 20.943 | 25,5 |
| 5. Sarrià-Sant Gervasi | 149.734 | 100,0 | 23.828 | 15,9 | 16.545 | 11,0 | 26.886 | 18,0 | 50.425 | 33,7 | 32.050 | 21,4 |
| 6. Gràcia | 121.566 | 100,0 | 14.722 | 12,1 | 9.629 | 7,9 | 30.194 | 24,8 | 40.591 | 33,4 | 26.430 | 21,7 |
| 7. Horta-Guinardó | 169.187 | 100,0 | 20.929 | 12,4 | 14.679 | 8,7 | 34.069 | 20,1 | 59.132 | 35,0 | 40.378 | 23,9 |
| 8. Nou Barris | 166.805 | 100,0 | 22.158 | 13,3 | 15.385 | 9,2 | 32.869 | 19,7 | 57.138 | 34,3 | 39.255 | 23,5 |
| 9. Sant Andreu | 147.693 | 100,0 | 19.956 | 13,5 | 12.841 | 8,7 | 29.723 | 20,1 | 52.981 | 35,9 | 32.192 | 21,8 |
| 10. Sant Martí | 236.163 | 100,0 | 32.029 | 13,6 | 20.538 | 8,7 | 50.529 | 21,4 | 84.973 | 36,0 | 48.094 | 20,4 |

Font: Lectura del Padró Municipal d'Habitants a 1 de gener de 2017. Departament d'Estadística. Ajuntament de Barcelona.

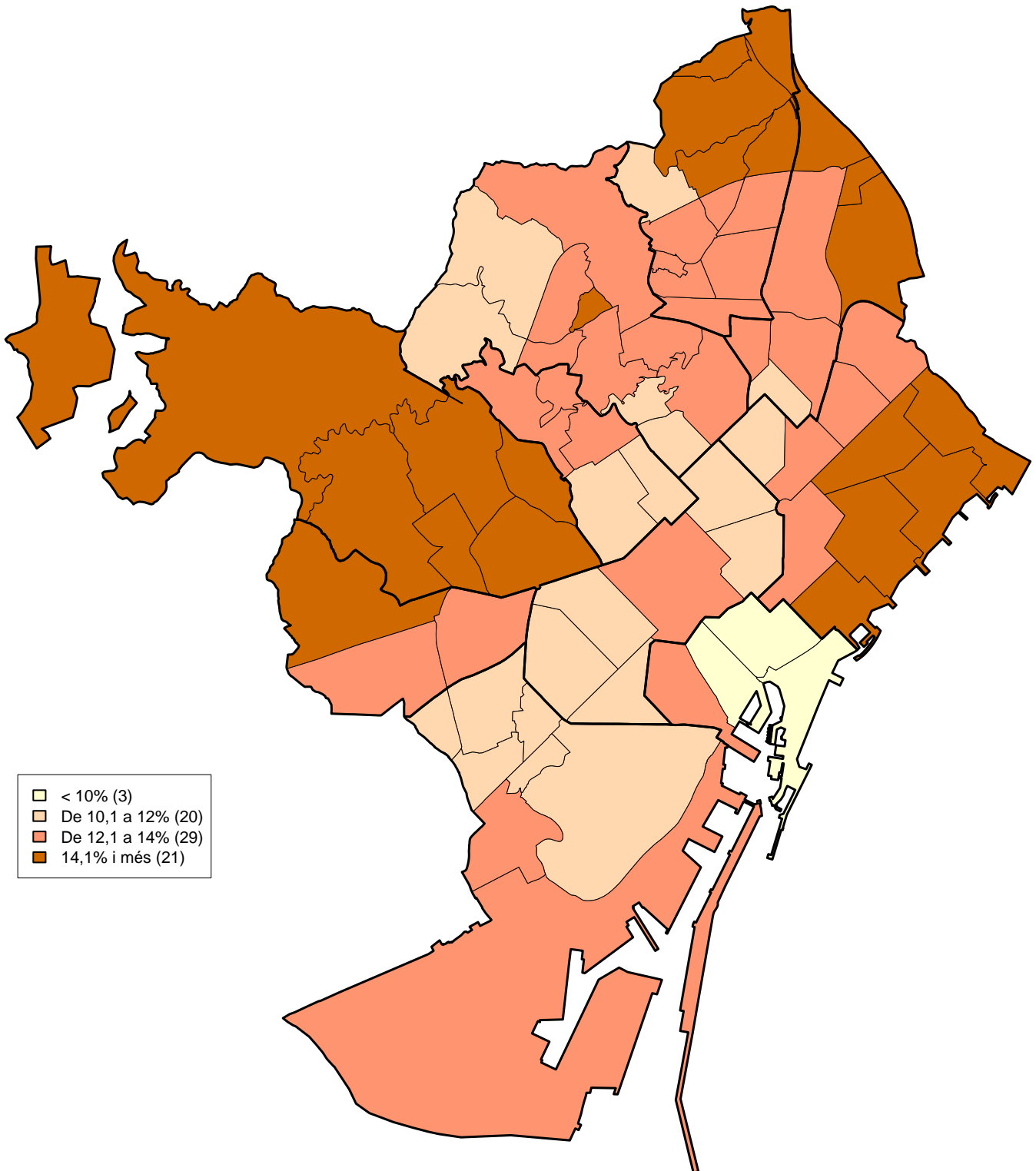
2. Població de Barcelona per edats

3. Per grans grups d'edat i barris. 2017

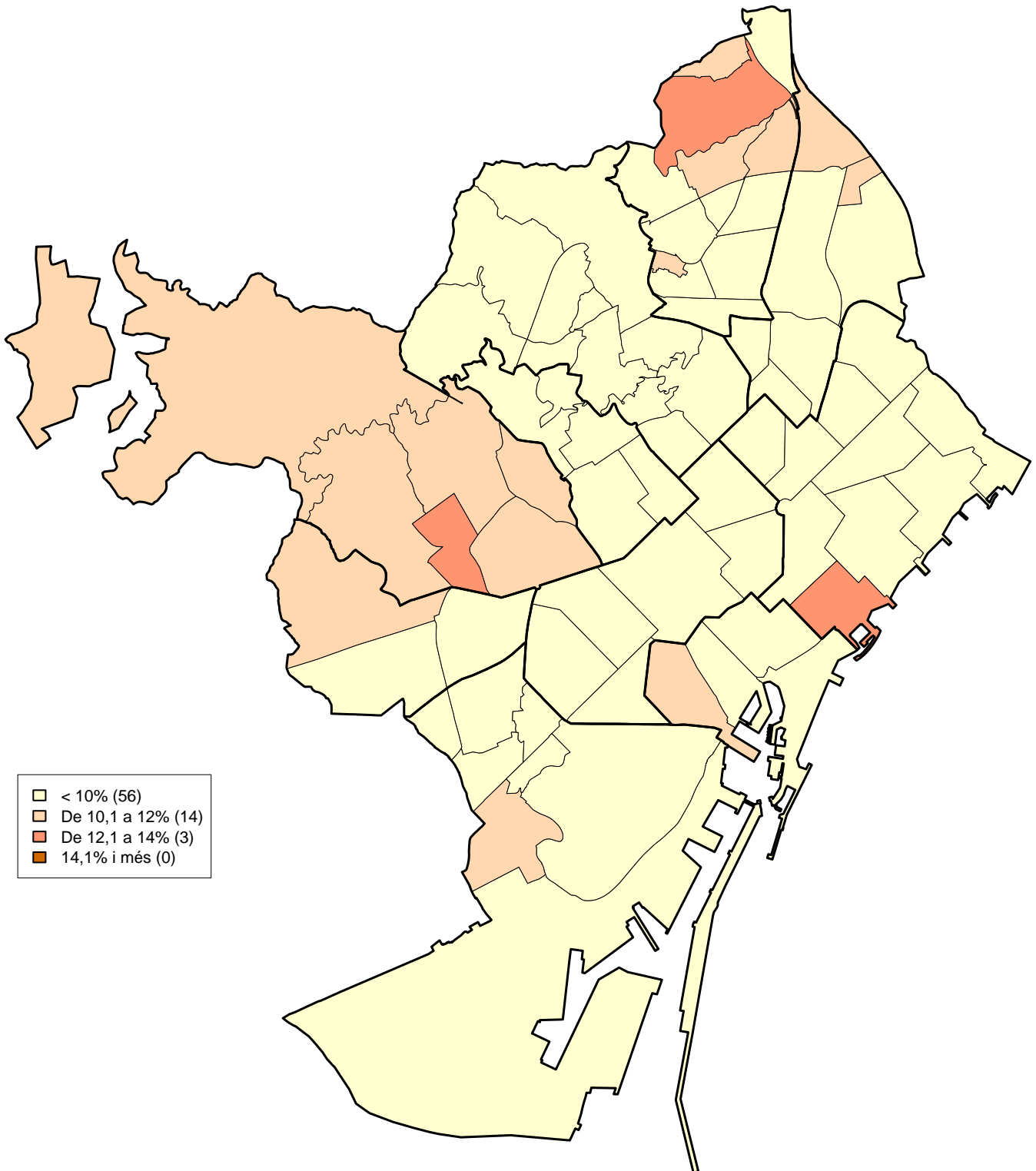
| Dte. | Barris | TOTAL | | Nens (0-14 anys) | | Joves (15-24 anys) | | Adults joves (25-39 anys) | | Adults grans (40-64 anys) | | Gent gran (65 anys i més) | |
|-----------|--|-----------|-------|---------------------|------|-----------------------|------|------------------------------|------|------------------------------|------|------------------------------|------|
| | | | % | | % | | % | | % | | % | | % |
| BARCELONA | | 1.625.137 | 100,0 | 205.871 | 12,7 | 145.349 | 8,9 | 365.182 | 22,5 | 559.603 | 34,4 | 349.132 | 21,5 |
| 1 | 1. el Raval | 47.986 | 100,0 | 6.178 | 12,9 | 4.890 | 10,2 | 15.764 | 32,9 | 15.440 | 32,2 | 5.714 | 11,9 |
| 1 | 2. el Barri Gòtic | 16.240 | 100,0 | 1.365 | 8,4 | 1.549 | 9,5 | 5.950 | 36,6 | 5.150 | 31,7 | 2.226 | 13,7 |
| 1 | 3. la Barceloneta | 15.101 | 100,0 | 1.272 | 8,4 | 1.295 | 8,6 | 4.986 | 33,0 | 4.767 | 31,6 | 2.781 | 18,4 |
| 1 | 4. Sant Pere, Santa Caterina i la Ribera | 22.923 | 100,0 | 2.238 | 9,8 | 2.082 | 9,1 | 8.098 | 35,3 | 7.241 | 31,6 | 3.264 | 14,2 |
| 2 | 5. el Fort Pienc | 32.048 | 100,0 | 3.711 | 11,6 | 2.789 | 8,7 | 8.005 | 25,0 | 10.746 | 33,5 | 6.797 | 21,2 |
| 2 | 6. la Sagrada Família | 51.651 | 100,0 | 5.413 | 10,5 | 4.347 | 8,4 | 12.535 | 24,3 | 17.789 | 34,4 | 11.567 | 22,4 |
| 2 | 7. la Dreta de l'Eixample | 44.246 | 100,0 | 5.376 | 12,2 | 3.939 | 8,9 | 10.538 | 23,8 | 15.003 | 33,9 | 9.390 | 21,2 |
| 2 | 8. l'Antiga Esquerra de l'Eixample | 42.512 | 100,0 | 4.651 | 10,9 | 3.649 | 8,6 | 10.945 | 25,7 | 14.133 | 33,2 | 9.134 | 21,5 |
| 2 | 9. la Nova Esquerra de l'Eixample | 58.315 | 100,0 | 6.197 | 10,6 | 4.872 | 8,4 | 14.236 | 24,4 | 19.597 | 33,6 | 13.413 | 23,0 |
| 2 | 10. Sant Antoni | 38.412 | 100,0 | 3.991 | 10,4 | 3.134 | 8,2 | 9.633 | 25,1 | 12.997 | 33,8 | 8.657 | 22,5 |
| 3 | 11. el Poble Sec-AEI Parc Montjuïc | 40.358 | 100,0 | 4.741 | 11,7 | 3.425 | 8,5 | 11.354 | 28,1 | 13.952 | 34,6 | 6.886 | 17,1 |
| 3 | 12. la Marina del Prat Vermell-AEI Zona Franca | 1.151 | 100,0 | 149 | 12,9 | 104 | 9,0 | 270 | 23,5 | 415 | 36,1 | 213 | 18,5 |
| 3 | 13. la Marina de Port | 30.622 | 100,0 | 4.186 | 13,7 | 3.195 | 10,4 | 5.860 | 19,1 | 11.345 | 37,0 | 6.036 | 19,7 |
| 3 | 14. la Font de la Guatlla | 10.422 | 100,0 | 1.102 | 10,6 | 890 | 8,5 | 2.498 | 24,0 | 3.598 | 34,5 | 2.334 | 22,4 |
| 3 | 15. Hostafrancs | 15.949 | 100,0 | 1.795 | 11,3 | 1.315 | 8,2 | 4.291 | 26,9 | 5.483 | 34,4 | 3.065 | 19,2 |
| 3 | 16. la Bordeta | 18.561 | 100,0 | 2.158 | 11,6 | 1.564 | 8,4 | 3.925 | 21,1 | 6.757 | 36,4 | 4.157 | 22,4 |
| 3 | 17. Sants-Badal | 24.047 | 100,0 | 2.599 | 10,8 | 2.078 | 8,6 | 5.585 | 23,2 | 8.395 | 34,9 | 5.390 | 22,4 |
| 3 | 18. Sants | 41.244 | 100,0 | 4.748 | 11,5 | 3.412 | 8,3 | 10.087 | 24,5 | 14.231 | 34,5 | 8.766 | 21,3 |
| 4 | 19. les Corts | 46.104 | 100,0 | 5.548 | 12,0 | 3.833 | 8,3 | 9.395 | 20,4 | 15.551 | 33,7 | 11.777 | 25,5 |
| 4 | 20. la Maternitat i Sant Ramon | 23.980 | 100,0 | 2.880 | 12,0 | 2.030 | 8,5 | 5.012 | 20,9 | 7.822 | 32,6 | 6.236 | 26,0 |
| 4 | 21. Pedralbes | 12.117 | 100,0 | 1.951 | 16,1 | 1.340 | 11,1 | 1.945 | 16,1 | 3.951 | 32,6 | 2.930 | 24,2 |
| 5 | 22. Vallvidrera, el Tibidabo i les Planes | 4.689 | 100,0 | 877 | 18,7 | 488 | 10,4 | 805 | 17,2 | 1.839 | 39,2 | 680 | 14,5 |
| 5 | 23. Sarrà | 25.106 | 100,0 | 4.576 | 18,2 | 2.669 | 10,6 | 4.228 | 16,8 | 8.381 | 33,4 | 5.252 | 20,9 |
| 5 | 24. les Tres Torres | 16.660 | 100,0 | 2.914 | 17,5 | 2.096 | 12,6 | 2.649 | 15,9 | 5.493 | 33,0 | 3.508 | 21,1 |
| 5 | 25. Sant Gervasi-la Bonanova | 25.909 | 100,0 | 4.193 | 16,2 | 2.954 | 11,4 | 4.458 | 17,2 | 8.562 | 33,0 | 5.742 | 22,2 |
| 5 | 26. Sant Gervasi-Galvany | 47.753 | 100,0 | 7.039 | 14,7 | 5.372 | 11,2 | 8.566 | 17,9 | 16.126 | 33,8 | 10.650 | 22,3 |
| 5 | 27. el Putxet i el Farró | 29.617 | 100,0 | 4.229 | 14,3 | 2.966 | 10,0 | 6.180 | 20,9 | 10.024 | 33,8 | 6.218 | 21,0 |
| 6 | 28. Vallcarca i els Penitents | 15.615 | 100,0 | 2.139 | 13,7 | 1.319 | 8,4 | 3.171 | 20,3 | 5.382 | 34,5 | 3.604 | 23,1 |
| 6 | 29. el Coll | 7.428 | 100,0 | 1.006 | 13,5 | 643 | 8,7 | 1.606 | 21,6 | 2.658 | 35,8 | 1.515 | 20,4 |
| 6 | 30. la Salut | 13.207 | 100,0 | 1.632 | 12,4 | 1.129 | 8,5 | 2.886 | 21,9 | 4.258 | 32,2 | 3.302 | 25,0 |
| 6 | 31. la Vila de Gràcia | 50.885 | 100,0 | 5.920 | 11,6 | 3.812 | 7,5 | 14.615 | 28,7 | 16.701 | 32,8 | 9.837 | 19,3 |
| 6 | 32. el Camp d'en Grassot i Gràcia Nova | 34.431 | 100,0 | 4.025 | 11,7 | 2.726 | 7,9 | 7.916 | 23,0 | 11.592 | 33,7 | 8.172 | 23,7 |
| 7 | 33. el Baix Guinardó | 25.734 | 100,0 | 2.834 | 11,0 | 2.083 | 8,1 | 5.581 | 21,7 | 8.948 | 34,8 | 6.288 | 24,4 |
| 7 | 34. Can Baró | 9.020 | 100,0 | 1.067 | 11,8 | 768 | 8,5 | 1.932 | 21,4 | 3.180 | 35,3 | 2.073 | 23,0 |
| 7 | 35. el Guinardó | 36.538 | 100,0 | 4.597 | 12,6 | 3.136 | 8,6 | 7.793 | 21,3 | 12.770 | 34,9 | 8.242 | 22,6 |
| 7 | 36. la Font d'en Fargues | 9.390 | 100,0 | 1.313 | 14,0 | 886 | 9,4 | 1.525 | 16,2 | 3.426 | 36,5 | 2.240 | 23,9 |
| 7 | 37. el Carmel | 31.583 | 100,0 | 4.130 | 13,1 | 2.831 | 9,0 | 6.520 | 20,6 | 10.927 | 34,6 | 7.175 | 22,7 |
| 7 | 38. la Teixonera | 11.634 | 100,0 | 1.454 | 12,5 | 1.089 | 9,4 | 2.403 | 20,7 | 4.150 | 35,7 | 2.538 | 21,8 |
| 7 | 39. Sant Genís dels Agudells | 6.971 | 100,0 | 831 | 11,9 | 623 | 8,9 | 1.291 | 18,5 | 2.348 | 33,7 | 1.878 | 26,9 |
| 7 | 40. Montbau | 5.171 | 100,0 | 582 | 11,3 | 419 | 8,1 | 886 | 17,1 | 1.707 | 33,0 | 1.577 | 30,5 |
| 7 | 41. la Vall d'Hebron | 5.792 | 100,0 | 715 | 12,3 | 513 | 8,9 | 993 | 17,1 | 2.072 | 35,8 | 1.499 | 25,9 |
| 7 | 42. la Clota | 611 | 100,0 | 87 | 14,2 | 53 | 8,7 | 183 | 30,0 | 198 | 32,4 | 90 | 14,7 |
| 7 | 43. Horta | 26.743 | 100,0 | 3.319 | 12,4 | 2.278 | 8,5 | 4.962 | 18,6 | 9.406 | 35,2 | 6.778 | 25,3 |
| 8 | 44. Vilapicina i la Torre Llobeta | 25.618 | 100,0 | 3.088 | 12,1 | 2.238 | 8,7 | 4.816 | 18,8 | 9.109 | 35,6 | 6.367 | 24,9 |
| 8 | 45. Porta | 25.046 | 100,0 | 3.147 | 12,6 | 2.052 | 8,2 | 4.934 | 19,7 | 8.581 | 34,3 | 6.332 | 25,3 |
| 8 | 46. el Turó de la Peira | 15.506 | 100,0 | 2.064 | 13,3 | 1.483 | 9,6 | 3.167 | 20,4 | 5.256 | 33,9 | 3.536 | 22,8 |
| 8 | 47. Can Peguera | 2.233 | 100,0 | 297 | 13,3 | 232 | 10,4 | 402 | 18,0 | 788 | 35,3 | 514 | 23,0 |
| 8 | 48. la Guineueta | 15.247 | 100,0 | 1.934 | 12,7 | 1.269 | 8,3 | 2.516 | 16,5 | 5.164 | 33,9 | 4.364 | 28,6 |
| 8 | 49. Canyelles | 6.863 | 100,0 | 783 | 11,4 | 580 | 8,5 | 1.131 | 16,5 | 2.552 | 37,2 | 1.817 | 26,5 |
| 8 | 50. les Roquetes | 15.648 | 100,0 | 2.342 | 15,0 | 1.620 | 10,4 | 3.526 | 22,5 | 5.290 | 33,8 | 2.870 | 18,3 |
| 8 | 51. Verdun | 12.368 | 100,0 | 1.623 | 13,1 | 1.124 | 9,1 | 2.593 | 21,0 | 4.190 | 33,9 | 2.838 | 22,9 |
| 8 | 52. la Prosperitat | 26.398 | 100,0 | 3.331 | 12,6 | 2.368 | 9,0 | 5.146 | 19,5 | 8.779 | 33,3 | 6.774 | 25,7 |
| 8 | 53. la Trinitat Nova | 7.271 | 100,0 | 1.060 | 14,6 | 742 | 10,2 | 1.503 | 20,7 | 2.604 | 35,8 | 1.362 | 18,7 |
| 8 | 54. Torre Baró | 2.859 | 100,0 | 531 | 18,6 | 351 | 12,3 | 617 | 21,6 | 994 | 34,8 | 366 | 12,8 |
| 8 | 55. Ciutat Meridiana | 10.369 | 100,0 | 1.698 | 16,4 | 1.196 | 11,5 | 2.231 | 21,5 | 3.365 | 32,5 | 1.879 | 18,1 |
| 8 | 56. Vallbona | 1.379 | 100,0 | 260 | 18,9 | 130 | 9,4 | 287 | 20,8 | 466 | 33,8 | 236 | 17,1 |
| 9 | 57. la Trinitat Vella | 10.006 | 100,0 | 1.667 | 16,7 | 1.078 | 10,8 | 2.298 | 23,0 | 3.390 | 33,9 | 1.573 | 15,7 |
| 9 | 58. Baró de Viver | 2.539 | 100,0 | 433 | 17,1 | 290 | 11,4 | 516 | 20,3 | 893 | 35,2 | 407 | 16,0 |
| 9 | 59. el Bon Pastor | 12.582 | 100,0 | 2.244 | 17,8 | 1.129 | 9,0 | 2.400 | 19,1 | 4.564 | 36,3 | 2.245 | 17,8 |
| 9 | 60. Sant Andreu | 57.223 | 100,0 | 7.736 | 13,5 | 4.708 | 8,2 | 11.219 | 19,6 | 21.032 | 36,8 | 12.528 | 21,9 |
| 9 | 61. la Sagrera | 29.031 | 100,0 | 3.499 | 12,1 | 2.429 | 8,4 | 6.075 | 20,9 | 10.208 | 35,2 | 6.820 | 23,5 |
| 9 | 62. el Congrés i els Indians | 14.141 | 100,0 | 1.760 | 12,4 | 1.272 | 9,0 | 2.792 | 19,7 | 5.017 | 35,5 | 3.300 | 23,3 |
| 9 | 63. Navas | 22.171 | 100,0 | 2.617 | 11,8 | 1.935 | 8,7 | 4.423 | 19,9 | 7.877 | 35,5 | 5.319 | 24,0 |
| 10 | 64. el Camp de l'Arpa del Clot | 38.371 | 100,0 | 4.193 | 10,9 | 3.074 | 8,0 | 8.972 | 23,4 | 13.231 | 34,5 | 8.901 | 23,2 |
| 10 | 65. el Clot | 27.089 | 100,0 | 3.416 | 12,6 | 2.531 | 9,3 | 5.774 | 21,3 | 10.067 | 37,2 | 5.301 | 19,6 |
| 10 | 66. el Parc i la Llacuna del Poblenou | 15.204 | 100,0 | 1.899 | 12,5 | 1.333 | 8,8 | 3.893 | 25,6 | 5.259 | 34,6 | 2.820 | 18,5 |
| 10 | 67. la Vila Olímpica del Poblenou | 9.404 | 100,0 | 1.500 | 16,0 | 1.208 | 12,8 | 1.634 | 17,4 | 3.821 | 40,6 | 1.241 | 13,2 |
| 10 | 68. el Poblenou | 33.931 | 100,0 | 5.442 | 16,0 | 2.620 | 7,7 | 7.559 | 22,3 | 12.735 | 37,5 | 5.575 | 16,4 |
| 10 | 69. Diagonal Mar i el Front Marítim del Poblenou | 13.710 | 100,0 | 2.689 | 19,6 | 944 | 6,9 | 2.904 | 21,2 | 5.125 | 37,4 | 2.048 | 14,9 |
| 10 | 70. el Besòs i el Maresme | 22.893 | 100,0 | 3.304 | 14,4 | 2.272 | 9,9 | 5.216 | 22,8 | 7.936 | 34,7 | 4.165 | 18,2 |
| 10 | 71. Provençals del Poblenou | 20.649 | 100,0 | 2.934 | 14,2 | 1.808 | 8,8 | 4.549 | 22,0 | 7.655 | 37,1 | 3.703 | 17,9 |
| 10 | 72. Sant Martí de Provençals | 26.187 | 100,0 | 3.195 | 12,2 | 2.243 | 8,6 | 4.836 | 18,5 | 9.190 | 35,1 | 6.723 | 25,7 |
| 10 | 73. la Verneda i la Pau | 28.725 | 100,0 | 3.457 | 12,0 | 2.505 | 8,7 | 5.192 | 18,1 | 9.954 | 34,7 | 7.617 | 26,5 |

Font: Lectura del Padró Municipal d'Habitants a 1 de gener de 2017. Departament d'Estadística. Ajuntament de Barcelona.

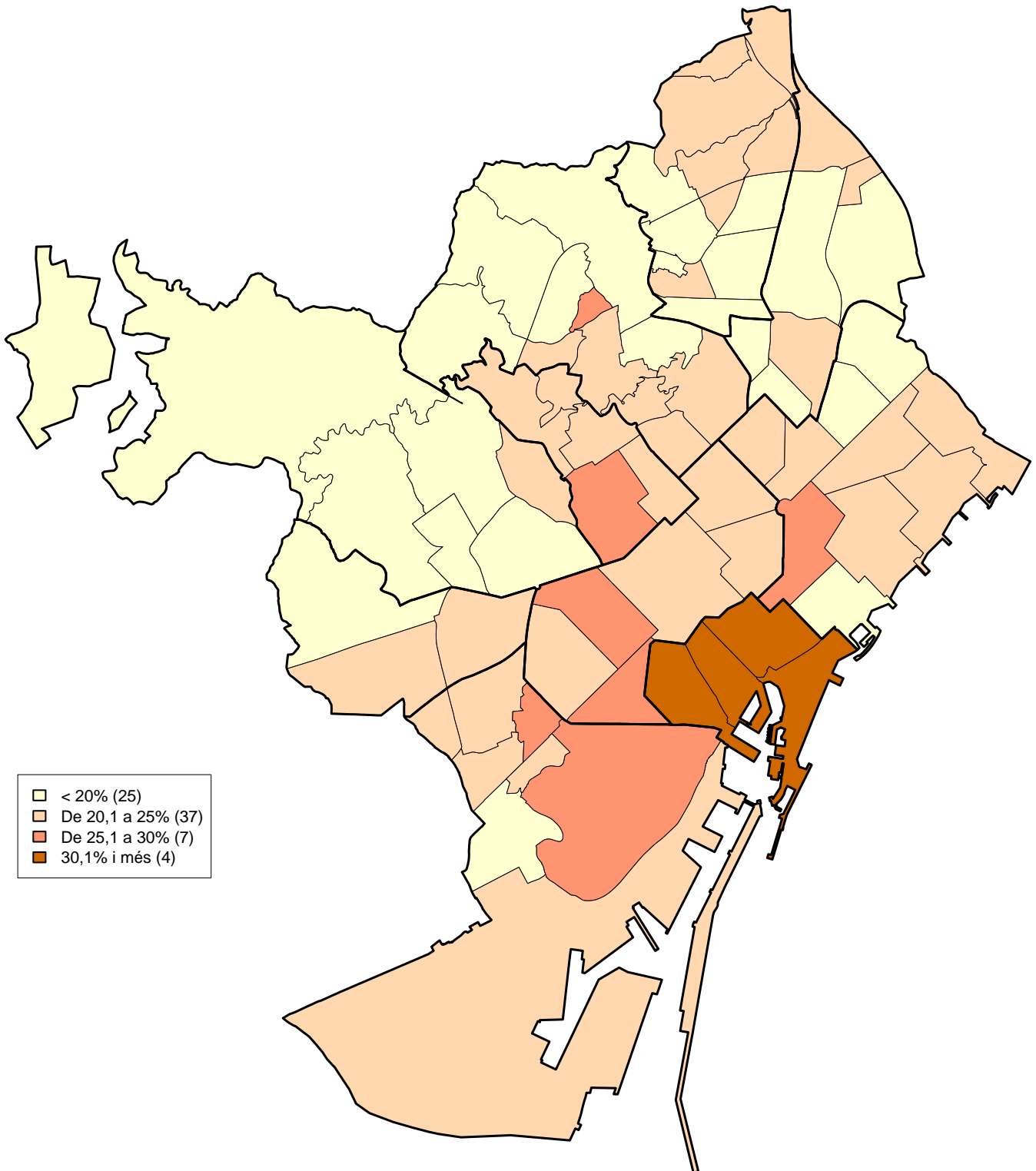
4. % Població infantil de 0 a 14 anys
per barris. 2017



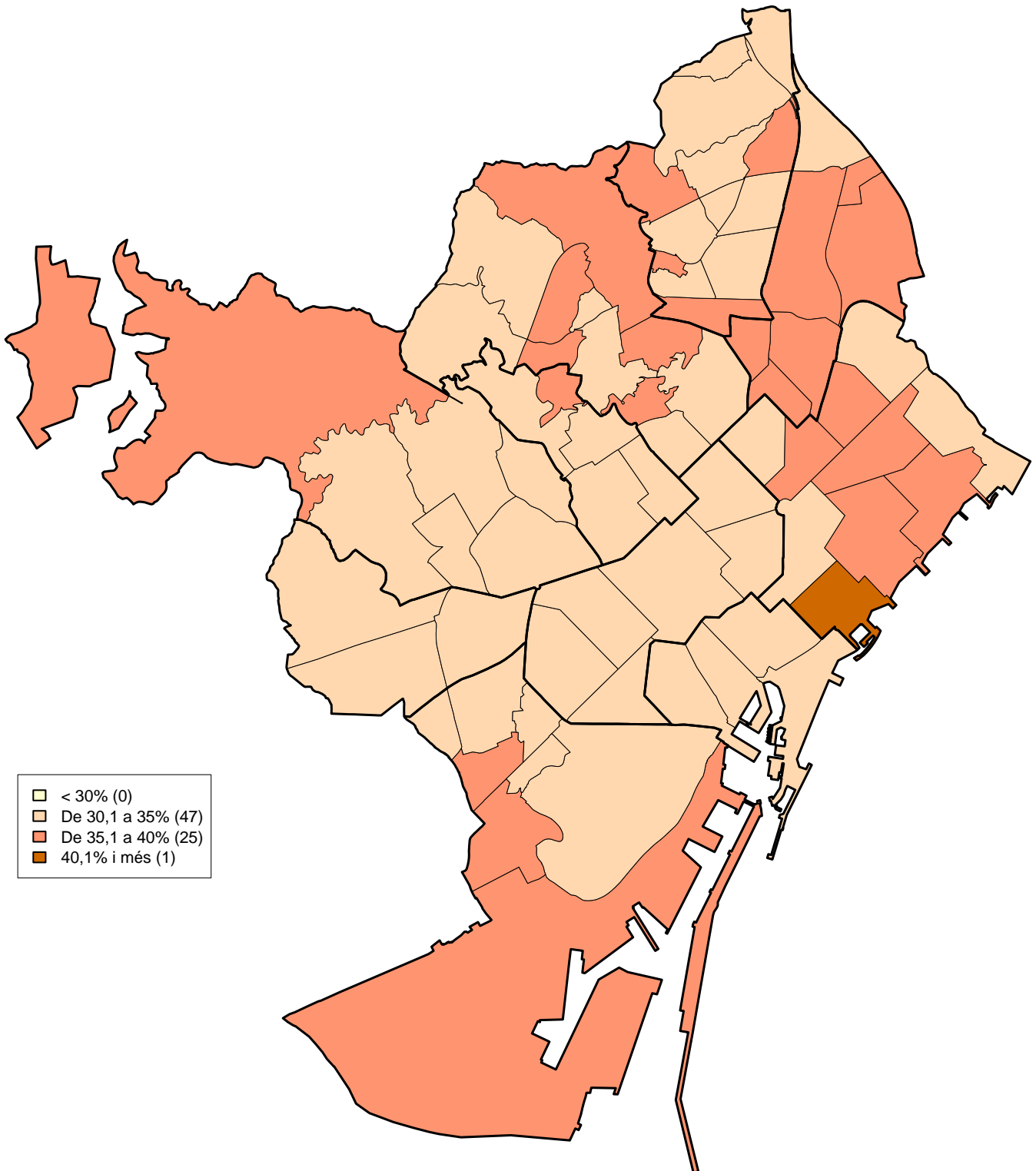
**5. % Població jove de 15 a 24 anys
per barris. 2017**



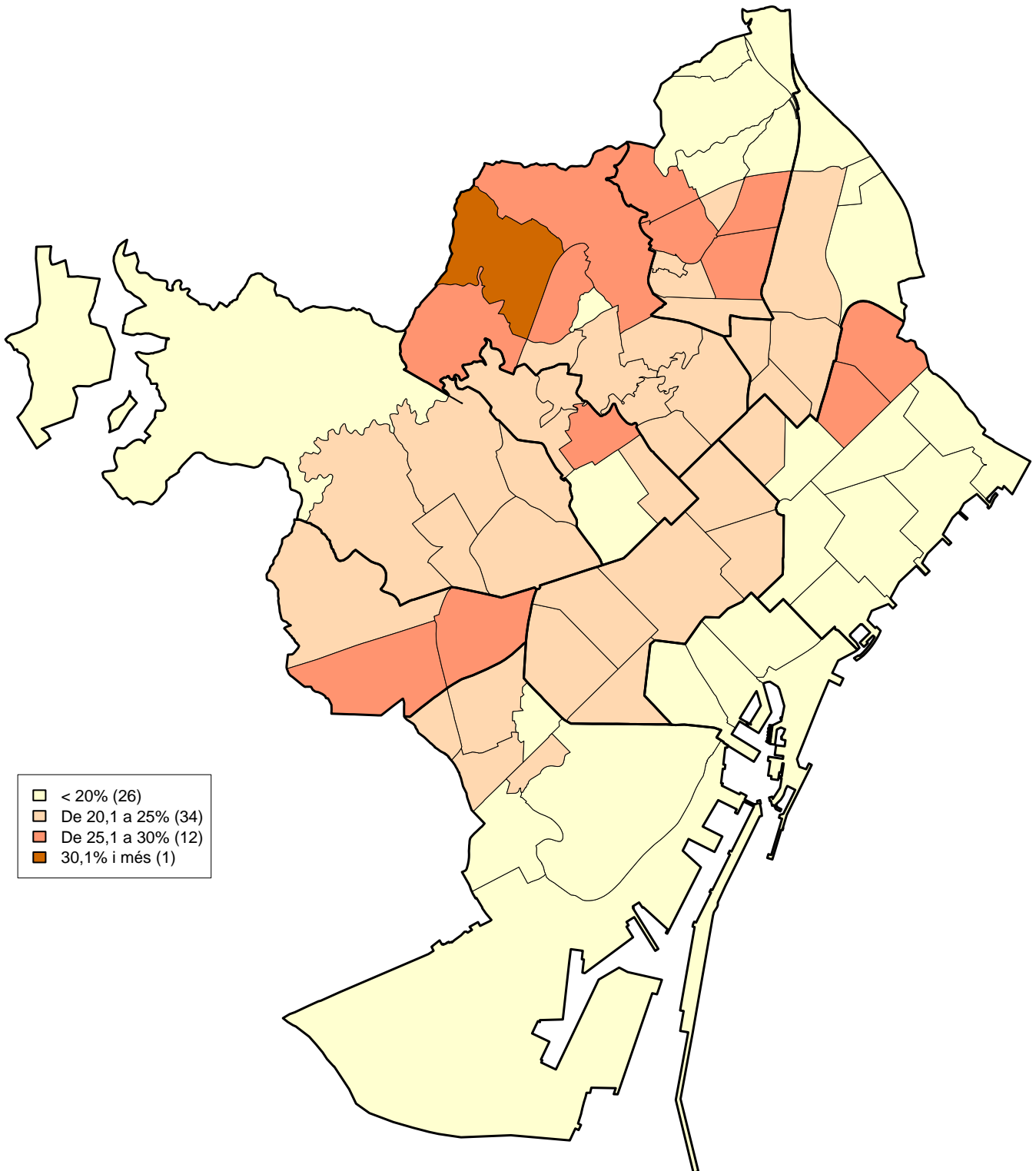
**6. % Població adulta de 25 a 39 anys
per barris. 2017**



**7. % Població adulta de 40 a 64 anys
per barris. 2017**



8. % Població de gent gran de 65 i més per barris. 2017



2. Població de Barcelona per edats

9. Per edat quinquennal i districtes. 2017

| <i>Districtes</i> | <i>TOTAL</i> | <i>0-4 anys</i> | <i>5-9 anys</i> | <i>10-14 anys</i> | <i>15-19 anys</i> | <i>20-24 anys</i> | <i>25-29 anys</i> | <i>30-34 anys</i> |
|------------------------|--------------|-----------------|-----------------|-------------------|-------------------|-------------------|-------------------|-------------------|
| BARCELONA | 1.625.137 | 68.814 | 69.392 | 67.665 | 66.095 | 79.254 | 106.992 | 123.013 |
| 1. Ciutat Vella | 102.250 | 3.901 | 3.756 | 3.396 | 3.545 | 6.271 | 11.646 | 11.940 |
| 2. Eixample | 267.184 | 10.347 | 9.618 | 9.374 | 9.563 | 13.167 | 20.228 | 22.745 |
| 3. Sants-Montjuïc | 182.354 | 7.389 | 7.057 | 7.032 | 7.120 | 8.863 | 12.649 | 15.254 |
| 4. Les Corts | 82.201 | 3.430 | 3.530 | 3.419 | 3.363 | 3.840 | 5.083 | 5.448 |
| 5. Sarrià-Sant Gervasi | 149.734 | 7.200 | 8.024 | 8.604 | 8.105 | 8.440 | 8.442 | 8.625 |
| 6. Gràcia | 121.566 | 5.215 | 4.842 | 4.665 | 4.186 | 5.443 | 8.331 | 10.576 |
| 7. Horta-Guinardó | 169.187 | 6.837 | 7.038 | 7.054 | 6.983 | 7.696 | 9.673 | 11.366 |
| 8. Nou Barris | 166.805 | 7.238 | 7.588 | 7.332 | 7.251 | 8.134 | 9.280 | 10.514 |
| 9. Sant Andreu | 147.693 | 6.609 | 7.007 | 6.340 | 6.213 | 6.628 | 8.082 | 9.721 |
| 10. Sant Martí | 236.163 | 10.648 | 10.932 | 10.449 | 9.766 | 10.772 | 13.578 | 16.824 |

| <i>Districtes</i> | <i>35-39 anys</i> | <i>40-44 anys</i> | <i>45-49 anys</i> | <i>50-54 anys</i> | <i>55-59 anys</i> | <i>60-64 anys</i> | <i>65-69 anys</i> | <i>70-74 anys</i> |
|------------------------|-------------------|-------------------|-------------------|-------------------|-------------------|-------------------|-------------------|-------------------|
| BARCELONA | 135.177 | 134.006 | 118.670 | 113.244 | 103.117 | 90.566 | 86.385 | 77.580 |
| 1. Ciutat Vella | 11.212 | 9.365 | 7.547 | 6.405 | 5.191 | 4.090 | 3.388 | 2.998 |
| 2. Eixample | 22.919 | 20.988 | 18.159 | 18.148 | 17.377 | 15.593 | 14.520 | 12.434 |
| 3. Sants-Montjuïc | 15.967 | 15.224 | 13.425 | 12.966 | 12.133 | 10.428 | 9.348 | 8.065 |
| 4. Les Corts | 5.821 | 5.871 | 5.335 | 5.308 | 5.393 | 5.417 | 5.561 | 5.087 |
| 5. Sarrià-Sant Gervasi | 9.819 | 11.302 | 10.943 | 10.722 | 9.430 | 8.028 | 7.683 | 7.029 |
| 6. Gràcia | 11.287 | 10.197 | 8.458 | 7.874 | 7.392 | 6.670 | 6.567 | 5.801 |
| 7. Horta-Guinardó | 13.030 | 13.945 | 12.692 | 12.351 | 10.730 | 9.414 | 9.460 | 9.110 |
| 8. Nou Barris | 13.075 | 13.674 | 12.591 | 11.891 | 10.224 | 8.758 | 8.752 | 8.839 |
| 9. Sant Andreu | 11.920 | 12.747 | 11.195 | 10.376 | 9.797 | 8.866 | 8.770 | 7.334 |
| 10. Sant Martí | 20.127 | 20.693 | 18.325 | 17.203 | 15.450 | 13.302 | 12.336 | 10.883 |

| <i>Districtes</i> | <i>75-79 anys</i> | <i>80-84 anys</i> | <i>85-89 anys</i> | <i>90-94 anys</i> | <i>95-99 anys</i> | <i>100 anys i més</i> | <i>Totals 65+</i> |
|------------------------|-------------------|-------------------|-------------------|-------------------|-------------------|---------------------------|-----------------------|
| BARCELONA | 60.016 | 59.480 | 41.185 | 19.048 | 4.671 | 767 | 44,0 |
| 1. Ciutat Vella | 2.439 | 2.407 | 1.678 | 845 | 188 | 42 | 40,0 |
| 2. Eixample | 9.605 | 9.783 | 7.471 | 3.863 | 1.078 | 204 | 44,7 |
| 3. Sants-Montjuïc | 6.200 | 6.456 | 4.446 | 1.864 | 408 | 60 | 43,8 |
| 4. Les Corts | 3.528 | 3.214 | 2.171 | 1.067 | 269 | 46 | 45,6 |
| 5. Sarrià-Sant Gervasi | 5.382 | 5.300 | 3.845 | 2.078 | 615 | 118 | 42,8 |
| 6. Gràcia | 4.479 | 4.328 | 3.114 | 1.626 | 444 | 71 | 44,2 |
| 7. Horta-Guinardó | 7.445 | 7.074 | 4.683 | 2.044 | 492 | 70 | 45,2 |
| 8. Nou Barris | 7.399 | 7.453 | 4.648 | 1.784 | 340 | 40 | 44,6 |
| 9. Sant Andreu | 5.326 | 5.257 | 3.578 | 1.538 | 334 | 55 | 44,1 |
| 10. Sant Martí | 8.213 | 8.208 | 5.551 | 2.339 | 503 | 61 | 43,5 |

Font: Lectura del Padró Municipal d'Habitants a 1 gener 2017. Departament d'Estadística. Ajuntament de Barcelona.

2. Població de Barcelona per edats

10. Per edat quinquennal i barris. 2017

| Dte. | Barris | TOTAL | 0-4 anys | 5-9 anys | 10-14 anys | 15-19 anys | 20-24 anys | 25-29 anys | 30-34 anys |
|------|--|-----------|----------|----------|------------|------------|------------|------------|------------|
| | BARCELONA | 1.625.137 | 68.814 | 69.392 | 67.665 | 66.095 | 79.254 | 106.992 | 123.013 |
| 1 | 1. el Raval | 47.986 | 2.142 | 2.164 | 1.872 | 1.848 | 3.042 | 5.163 | 5.265 |
| 1 | 2. el Barri Gòtic | 16.240 | 476 | 434 | 455 | 448 | 1.101 | 2.228 | 2.023 |
| 1 | 3. la Barceloneta | 15.101 | 461 | 391 | 420 | 422 | 873 | 1.699 | 1.751 |
| 1 | 4. Sant Pere, Santa Caterina i la Ribera | 22.923 | 822 | 767 | 649 | 827 | 1.255 | 2.556 | 2.901 |
| 2 | 5. el Fort Pienc | 32.048 | 1.306 | 1.234 | 1.171 | 1.193 | 1.596 | 2.394 | 2.694 |
| 2 | 6. la Sagrada Família | 51.651 | 1.924 | 1.733 | 1.756 | 1.843 | 2.504 | 3.760 | 4.456 |
| 2 | 7. la Dreta de l'Eixample | 44.246 | 1.837 | 1.822 | 1.717 | 1.701 | 2.238 | 3.281 | 3.537 |
| 2 | 8. l'Antiga Esquerra de l'Eixample | 42.512 | 1.633 | 1.516 | 1.502 | 1.480 | 2.169 | 3.498 | 3.785 |
| 2 | 9. la Nova Esquerra de l'Eixample | 58.315 | 2.175 | 2.018 | 2.004 | 2.019 | 2.853 | 4.578 | 4.891 |
| 2 | 10. Sant Antoni | 38.412 | 1.472 | 1.295 | 1.224 | 1.327 | 1.807 | 2.717 | 3.382 |
| 3 | 11. el Poble Sec-AEI Parc Montjuïc | 40.358 | 1.694 | 1.550 | 1.497 | 1.511 | 1.914 | 3.056 | 4.030 |
| 3 | 12. la Marina del Prat Vermell-AEI Zona Franca | 1.151 | 57 | 41 | 51 | 41 | 63 | 85 | 108 |
| 3 | 13. la Marina de Port | 30.622 | 1.262 | 1.448 | 1.476 | 1.539 | 1.656 | 1.747 | 1.911 |
| 3 | 14. la Font de la Guatlla | 10.422 | 371 | 345 | 386 | 394 | 496 | 728 | 865 |
| 3 | 15. Hostafrancs | 15.949 | 668 | 567 | 560 | 540 | 775 | 1.246 | 1.560 |
| 3 | 16. la Bordeta | 18.561 | 729 | 706 | 723 | 701 | 863 | 1.185 | 1.360 |
| 3 | 17. Sants-Badal | 24.047 | 888 | 855 | 856 | 888 | 1.190 | 1.702 | 1.887 |
| 3 | 18. Sants | 41.244 | 1.720 | 1.545 | 1.483 | 1.506 | 1.906 | 2.900 | 3.533 |
| 4 | 19. les Corts | 46.104 | 1.927 | 1.893 | 1.728 | 1.740 | 2.093 | 2.889 | 3.157 |
| 4 | 20. la Maternitat i Sant Ramon | 23.980 | 1.007 | 932 | 941 | 918 | 1.112 | 1.565 | 1.674 |
| 4 | 21. Pedralbes | 12.117 | 496 | 705 | 750 | 705 | 635 | 629 | 617 |
| 5 | 22. Vallvidrera, el Tibidabo i les Planes | 4.689 | 265 | 287 | 325 | 261 | 227 | 223 | 245 |
| 5 | 23. Sarrà | 25.106 | 1.414 | 1.559 | 1.603 | 1.363 | 1.306 | 1.279 | 1.293 |
| 5 | 24. les Tres Torres | 16.660 | 848 | 1.013 | 1.053 | 1.031 | 1.065 | 876 | 786 |
| 5 | 25. Sant Gervasi-la Bonanova | 25.909 | 1.200 | 1.422 | 1.571 | 1.365 | 1.589 | 1.458 | 1.417 |
| 5 | 26. Sant Gervasi-Galvany | 47.753 | 2.093 | 2.338 | 2.608 | 2.644 | 2.728 | 2.795 | 2.736 |
| 5 | 27. el Putxet i el Farró | 29.617 | 1.380 | 1.405 | 1.444 | 1.441 | 1.525 | 1.811 | 2.148 |
| 6 | 28. Vallcarca i els Penitents | 15.615 | 670 | 718 | 751 | 655 | 664 | 891 | 1.086 |
| 6 | 29. el Coll | 7.428 | 336 | 356 | 314 | 296 | 347 | 465 | 484 |
| 6 | 30. la Salut | 13.207 | 535 | 550 | 547 | 523 | 606 | 825 | 1.016 |
| 6 | 31. la Vila de Gràcia | 50.885 | 2.259 | 1.911 | 1.750 | 1.565 | 2.247 | 3.959 | 5.242 |
| 6 | 32. el Camp d'en Grassot i Gràcia Nova | 34.431 | 1.415 | 1.307 | 1.303 | 1.147 | 1.579 | 2.191 | 2.748 |
| 7 | 33. el Baix Guinardó | 25.734 | 976 | 963 | 895 | 941 | 1.142 | 1.684 | 1.870 |
| 7 | 34. Can Baró | 9.020 | 343 | 354 | 370 | 365 | 403 | 572 | 648 |
| 7 | 35. el Guinardó | 36.538 | 1.606 | 1.496 | 1.495 | 1.473 | 1.663 | 2.145 | 2.584 |
| 7 | 36. la Font d'en Fargues | 9.390 | 370 | 439 | 504 | 469 | 417 | 418 | 509 |
| 7 | 37. el Carmel | 31.583 | 1.307 | 1.453 | 1.370 | 1.330 | 1.501 | 1.806 | 2.166 |
| 7 | 38. la Teixonera | 11.634 | 450 | 495 | 509 | 503 | 586 | 640 | 776 |
| 7 | 39. Sant Genís dels Agudells | 6.971 | 262 | 265 | 304 | 309 | 314 | 372 | 456 |
| 7 | 40. Montbau | 5.171 | 163 | 228 | 191 | 210 | 209 | 273 | 288 |
| 7 | 41. la Vall d'Hebron | 5.792 | 241 | 218 | 256 | 265 | 248 | 269 | 337 |
| 7 | 42. la Clota | 611 | 41 | 27 | 19 | 26 | 27 | 31 | 77 |
| 7 | 43. Horta | 26.743 | 1.078 | 1.100 | 1.141 | 1.092 | 1.186 | 1.463 | 1.655 |
| 8 | 44. Vilapicina i la Torre Llobeta | 25.618 | 988 | 1.044 | 1.056 | 1.035 | 1.203 | 1.374 | 1.593 |
| 8 | 45. Porta | 25.046 | 1.080 | 1.068 | 999 | 969 | 1.083 | 1.302 | 1.580 |
| 8 | 46. el Turó de la Peira | 15.506 | 722 | 674 | 668 | 693 | 790 | 915 | 1.011 |
| 8 | 47. Can Peguera | 2.233 | 75 | 118 | 104 | 113 | 119 | 132 | 122 |
| 8 | 48. la Guineueta | 15.247 | 591 | 667 | 676 | 618 | 651 | 704 | 760 |
| 8 | 49. Canyelles | 6.863 | 246 | 256 | 281 | 280 | 300 | 335 | 356 |
| 8 | 50. les Roquetes | 15.648 | 746 | 811 | 785 | 739 | 881 | 1.034 | 1.137 |
| 8 | 51. Verdun | 12.368 | 548 | 562 | 513 | 504 | 620 | 711 | 868 |
| 8 | 52. la Prosperitat | 26.398 | 1.061 | 1.186 | 1.084 | 1.144 | 1.224 | 1.439 | 1.600 |
| 8 | 53. la Trinitat Nova | 7.271 | 347 | 343 | 370 | 343 | 399 | 435 | 496 |
| 8 | 54. Torre Baró | 2.859 | 163 | 182 | 186 | 185 | 166 | 183 | 200 |
| 8 | 55. Ciutat Meridiana | 10.369 | 586 | 587 | 525 | 566 | 630 | 654 | 709 |
| 8 | 56. Vallbona | 1.379 | 85 | 90 | 85 | 62 | 68 | 62 | 82 |
| 9 | 57. la Trinitat Vella | 10.006 | 552 | 621 | 494 | 498 | 580 | 661 | 726 |
| 9 | 58. Baró de Viver | 2.539 | 145 | 146 | 142 | 145 | 145 | 132 | 169 |
| 9 | 59. el Bon Pastor | 12.582 | 648 | 849 | 747 | 588 | 541 | 633 | 721 |
| 9 | 60. Sant Andreu | 57.223 | 2.535 | 2.723 | 2.478 | 2.359 | 2.349 | 2.958 | 3.663 |
| 9 | 61. la Sagrera | 29.031 | 1.258 | 1.187 | 1.054 | 1.117 | 1.312 | 1.682 | 2.019 |
| 9 | 62. el Congrés i els Indians | 14.141 | 600 | 630 | 530 | 604 | 668 | 744 | 909 |
| 9 | 63. Navas | 22.171 | 871 | 851 | 895 | 902 | 1.033 | 1.272 | 1.514 |
| 10 | 64. el Camp de l'Arpa del Clot | 38.371 | 1.465 | 1.403 | 1.325 | 1.359 | 1.715 | 2.535 | 3.090 |
| 10 | 65. el Clot | 27.089 | 1.023 | 1.210 | 1.183 | 1.207 | 1.324 | 1.638 | 1.930 |
| 10 | 66. el Parc i la Llacuna del Poblenou | 15.204 | 733 | 583 | 583 | 541 | 792 | 1.089 | 1.288 |
| 10 | 67. la Vila Olímpica del Poblenou | 9.404 | 487 | 506 | 507 | 653 | 555 | 451 | 510 |
| 10 | 68. el Poblenou | 33.931 | 1.764 | 1.883 | 1.795 | 1.334 | 1.286 | 1.761 | 2.541 |
| 10 | 69. Diagonal Mar i el Front Marítim del Poblenou | 13.710 | 992 | 901 | 796 | 555 | 389 | 515 | 993 |
| 10 | 70. el Besòs i el Maresme | 22.893 | 1.046 | 1.188 | 1.070 | 1.051 | 1.221 | 1.515 | 1.721 |
| 10 | 71. Provençals del Poblenou | 20.649 | 1.013 | 1.014 | 907 | 812 | 996 | 1.235 | 1.471 |
| 10 | 72. Sant Martí de Provençals | 26.187 | 1.024 | 1.079 | 1.092 | 1.064 | 1.179 | 1.336 | 1.593 |
| 10 | 73. la Verneda i la Pau | 28.725 | 1.101 | 1.165 | 1.191 | 1.190 | 1.315 | 1.503 | 1.687 |

(continua)

2. Població de Barcelona per edats

10.(cont.) Per edat quinquennal i barris. 2017

| Dte. | Barris | 35-39 anys | 40-44 anys | 45-49 anys | 50-54 anys | 55-59 anys | 60-64 anys | 65-69 anys | 70-74 anys |
|------|--|------------|------------|------------|------------|------------|------------|------------|------------|
| | BARCELONA | 135.177 | 134.006 | 118.670 | 113.244 | 103.117 | 90.566 | 86.385 | 77.580 |
| 1 | 1. el Raval | 5.336 | 4.486 | 3.747 | 2.994 | 2.387 | 1.826 | 1.487 | 1.212 |
| 1 | 2. el Barri Gòtic | 1.699 | 1.456 | 1.117 | 1.016 | 863 | 698 | 554 | 488 |
| 1 | 3. la Barceloneta | 1.536 | 1.291 | 1.037 | 962 | 795 | 682 | 576 | 577 |
| 1 | 4. Sant Pere, Santa Caterina i la Ribera | 2.641 | 2.132 | 1.646 | 1.433 | 1.146 | 884 | 771 | 721 |
| 2 | 5. el Fort Pienc | 2.917 | 2.517 | 2.158 | 2.122 | 2.069 | 1.880 | 1.723 | 1.472 |
| 2 | 6. la Sagrada Família | 4.319 | 4.004 | 3.556 | 3.670 | 3.467 | 3.092 | 2.836 | 2.408 |
| 2 | 7. la Dreta de l'Eixample | 3.720 | 3.608 | 2.992 | 3.050 | 2.797 | 2.556 | 2.268 | 1.984 |
| 2 | 8. l'Antiga Esquerra de l'Eixample | 3.662 | 3.360 | 2.842 | 2.858 | 2.750 | 2.323 | 2.164 | 1.852 |
| 2 | 9. la Nova Esquerra de l'Eixample | 4.767 | 4.427 | 3.831 | 3.804 | 3.882 | 3.653 | 3.568 | 2.911 |
| 2 | 10. Sant Antoni | 3.534 | 3.072 | 2.780 | 2.644 | 2.412 | 2.089 | 1.961 | 1.807 |
| 3 | 11. el Poble Sec-AEI Parc Montjuïc | 4.268 | 3.787 | 3.103 | 2.808 | 2.360 | 1.894 | 1.629 | 1.479 |
| 3 | 12. la Marina del Prat Vermell-AEI Zona Franca | 77 | 75 | 97 | 93 | 82 | 68 | 44 | 49 |
| 3 | 13. la Marina de Port | 2.202 | 2.522 | 2.512 | 2.441 | 2.189 | 1.681 | 1.466 | 1.317 |
| 3 | 14. la Font de la Guatlà | 905 | 794 | 778 | 746 | 625 | 655 | 628 | 515 |
| 3 | 15. Hostafrancs | 1.485 | 1.366 | 1.118 | 1.020 | 1.039 | 940 | 847 | 705 |
| 3 | 16. la Bordeta | 1.380 | 1.447 | 1.299 | 1.377 | 1.383 | 1.251 | 1.122 | 873 |
| 3 | 17. Sants-Badal | 1.996 | 1.882 | 1.588 | 1.650 | 1.733 | 1.542 | 1.500 | 1.206 |
| 3 | 18. Sants | 3.654 | 3.351 | 2.930 | 2.831 | 2.722 | 2.397 | 2.112 | 1.921 |
| 4 | 19. les Corts | 3.349 | 3.267 | 2.970 | 2.999 | 3.144 | 3.171 | 3.158 | 2.869 |
| 4 | 20. la Maternitat i Sant Ramon | 1.773 | 1.659 | 1.543 | 1.481 | 1.548 | 1.591 | 1.684 | 1.563 |
| 4 | 21. Pedralbes | 699 | 945 | 822 | 828 | 701 | 655 | 719 | 655 |
| 5 | 22. Vallvidrera, el Tibidabo i les Planes | 337 | 419 | 412 | 393 | 353 | 262 | 188 | 168 |
| 5 | 23. Sarrià | 1.656 | 1.981 | 1.865 | 1.722 | 1.506 | 1.307 | 1.205 | 1.109 |
| 5 | 24. les Tres Torres | 987 | 1.205 | 1.175 | 1.248 | 1.019 | 846 | 851 | 775 |
| 5 | 25. Sant Gervasi-la Bonanova | 1.583 | 2.007 | 1.816 | 1.758 | 1.613 | 1.368 | 1.348 | 1.288 |
| 5 | 26. Sant Gervasi-Galvany | 3.035 | 3.413 | 3.525 | 3.508 | 3.125 | 2.555 | 2.440 | 2.263 |
| 5 | 27. el Putxet i el Farró | 2.221 | 2.277 | 2.150 | 2.093 | 1.814 | 1.690 | 1.651 | 1.426 |
| 6 | 28. Vallcarca i els Penitents | 1.194 | 1.315 | 1.155 | 1.092 | 934 | 886 | 850 | 872 |
| 6 | 29. el Coll | 657 | 668 | 564 | 521 | 497 | 408 | 404 | 362 |
| 6 | 30. la Salut | 1.045 | 995 | 872 | 768 | 822 | 801 | 876 | 771 |
| 6 | 31. la Vila de Gràcia | 5.414 | 4.564 | 3.533 | 3.207 | 2.964 | 2.433 | 2.296 | 1.973 |
| 6 | 32. el Camp d'en Grassot i Gràcia Nova | 2.977 | 2.655 | 2.334 | 2.286 | 2.175 | 2.142 | 2.141 | 1.823 |
| 7 | 33. el Baix Guinardó | 2.027 | 2.046 | 1.753 | 1.805 | 1.746 | 1.598 | 1.371 | 1.327 |
| 7 | 34. Can Baró | 712 | 707 | 649 | 684 | 615 | 525 | 506 | 501 |
| 7 | 35. el Guinardó | 3.064 | 3.080 | 2.754 | 2.606 | 2.319 | 2.011 | 2.024 | 1.813 |
| 7 | 36. la Font d'en Fargues | 598 | 790 | 690 | 697 | 657 | 592 | 642 | 549 |
| 7 | 37. el Carmel | 2.548 | 2.782 | 2.427 | 2.243 | 1.816 | 1.659 | 1.845 | 1.786 |
| 7 | 38. la Teixonera | 987 | 1.003 | 981 | 819 | 732 | 615 | 636 | 602 |
| 7 | 39. Sant Genís dels Agudells | 463 | 519 | 519 | 545 | 394 | 371 | 353 | 353 |
| 7 | 40. Montbau | 325 | 370 | 400 | 468 | 265 | 204 | 162 | 219 |
| 7 | 41. la Vall d'Hebron | 387 | 433 | 415 | 447 | 431 | 346 | 349 | 412 |
| 7 | 42. la Clota | 75 | 63 | 53 | 37 | 30 | 15 | 17 | 19 |
| 7 | 43. Horta | 1.844 | 2.152 | 2.051 | 2.000 | 1.725 | 1.478 | 1.555 | 1.529 |
| 8 | 44. Vilapicina i la Torre Llobeta | 1.849 | 2.113 | 1.863 | 1.855 | 1.736 | 1.542 | 1.520 | 1.392 |
| 8 | 45. Porta | 2.052 | 2.201 | 1.866 | 1.814 | 1.459 | 1.241 | 1.361 | 1.416 |
| 8 | 46. el Turó de la Peira | 1.241 | 1.159 | 1.175 | 1.207 | 1.025 | 690 | 522 | 489 |
| 8 | 47. Can Peguera | 148 | 162 | 165 | 190 | 151 | 120 | 97 | 93 |
| 8 | 48. la Guineueta | 1.052 | 1.170 | 1.172 | 1.098 | 886 | 838 | 974 | 1.047 |
| 8 | 49. Canyelles | 440 | 459 | 509 | 451 | 498 | 635 | 531 | 459 |
| 8 | 50. les Roquetes | 1.355 | 1.307 | 1.209 | 1.065 | 935 | 774 | 771 | 736 |
| 8 | 51. Verdun | 1.014 | 1.039 | 955 | 882 | 753 | 561 | 616 | 660 |
| 8 | 52. la Prosperitat | 2.107 | 2.166 | 1.980 | 1.780 | 1.525 | 1.328 | 1.424 | 1.679 |
| 8 | 53. la Trinitat Nova | 572 | 586 | 588 | 525 | 501 | 404 | 312 | 238 |
| 8 | 54. Torre Baró | 234 | 244 | 233 | 216 | 171 | 130 | 103 | 89 |
| 8 | 55. Ciutat Meridiana | 868 | 927 | 778 | 727 | 508 | 425 | 479 | 500 |
| 8 | 56. Vallbona | 143 | 141 | 98 | 81 | 76 | 70 | 42 | 41 |
| 9 | 57. la Trinitat Vella | 911 | 928 | 824 | 664 | 563 | 411 | 459 | 370 |
| 9 | 58. Baró de Viver | 215 | 202 | 202 | 176 | 173 | 140 | 103 | 89 |
| 9 | 59. el Bon Pastor | 1.046 | 1.350 | 1.088 | 910 | 688 | 528 | 547 | 529 |
| 9 | 60. Sant Andreu | 4.598 | 5.078 | 4.339 | 3.956 | 4.021 | 3.638 | 3.711 | 2.904 |
| 9 | 61. la Sagrera | 2.374 | 2.243 | 2.019 | 1.924 | 1.958 | 2.064 | 1.945 | 1.564 |
| 9 | 62. el Congrés i els Indians | 1.139 | 1.193 | 1.082 | 1.072 | 943 | 727 | 657 | 625 |
| 9 | 63. Navas | 1.637 | 1.753 | 1.641 | 1.674 | 1.451 | 1.358 | 1.348 | 1.253 |
| 10 | 64. el Camp de l'Arpa del Clot | 3.347 | 3.180 | 2.642 | 2.679 | 2.433 | 2.297 | 2.406 | 2.056 |
| 10 | 65. el Clot | 2.206 | 2.101 | 2.171 | 2.024 | 1.967 | 1.804 | 1.557 | 1.162 |
| 10 | 66. el Parc i la Llacuna del Poblenou | 1.516 | 1.359 | 1.024 | 992 | 969 | 915 | 807 | 643 |
| 10 | 67. la Vila Olímpica del Poblenou | 673 | 740 | 742 | 891 | 819 | 629 | 510 | 300 |
| 10 | 68. el Poblenou | 3.257 | 3.665 | 3.051 | 2.512 | 1.945 | 1.562 | 1.339 | 1.194 |
| 10 | 69. Diagonal Mar i el Front Marítim del Poblenou | 1.396 | 1.645 | 1.325 | 944 | 696 | 515 | 538 | 558 |
| 10 | 70. el Besòs i el Maresme | 1.980 | 1.763 | 1.653 | 1.678 | 1.532 | 1.310 | 916 | 759 |
| 10 | 71. Provençals del Poblenou | 1.843 | 1.860 | 1.607 | 1.607 | 1.471 | 1.110 | 1.015 | 797 |
| 10 | 72. Sant Martí de Provençals | 1.907 | 2.115 | 2.044 | 1.856 | 1.697 | 1.478 | 1.453 | 1.592 |
| 10 | 73. la Verneda i la Pau | 2.002 | 2.265 | 2.066 | 2.020 | 1.921 | 1.682 | 1.795 | 1.822 |

(continua)

2. Població de Barcelona per edats

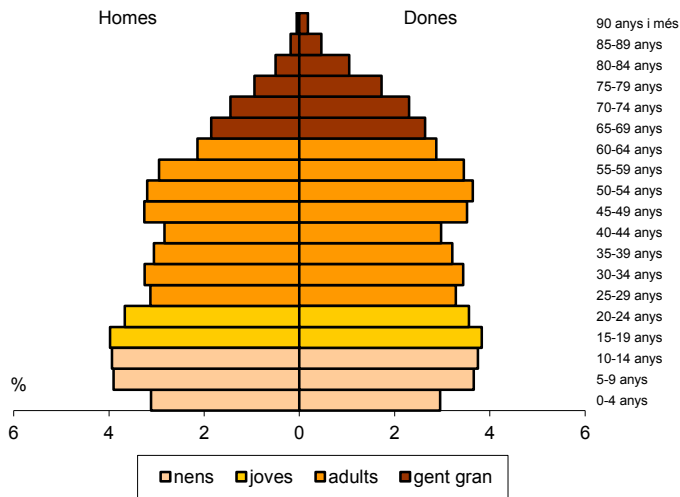
10.(cont.) Per edat quinquennal i barris. 2017

| Dte. | Barris | 75-79 anys | 80-84 anys | 85-89 anys | 90-94 anys | 95-99 anys | 100 anys i més | Mitjana d'edat |
|------|--|------------|------------|------------|------------|------------|----------------|----------------|
| | BARCELONA | 60.016 | 59.480 | 41.185 | 19.048 | 4.671 | 767 | 44,0 |
| 1 | 1. el Raval | 989 | 976 | 632 | 333 | 73 | 12 | 38,6 |
| 1 | 2. el Barri Gòtic | 356 | 352 | 265 | 166 | 34 | 11 | 40,6 |
| 1 | 3. la Barceloneta | 525 | 535 | 366 | 156 | 41 | 5 | 43,0 |
| 1 | 4. Sant Pere, Santa Caterina i la Ribera | 569 | 544 | 415 | 190 | 40 | 14 | 40,5 |
| 2 | 5. el Fort Pienc | 1.103 | 1.145 | 832 | 393 | 115 | 14 | 44,1 |
| 2 | 6. la Sagrada Família | 1.802 | 1.975 | 1.539 | 777 | 206 | 24 | 45,2 |
| 2 | 7. la Dreta de l'Eixample | 1.399 | 1.487 | 1.269 | 698 | 235 | 50 | 44,1 |
| 2 | 8. l'Antiga Esquerra de l'Eixample | 1.545 | 1.534 | 1.159 | 649 | 186 | 45 | 44,4 |
| 2 | 9. la Nova Esquerra de l'Eixample | 2.249 | 2.118 | 1.552 | 787 | 195 | 33 | 45,1 |
| 2 | 10. Sant Antoni | 1.507 | 1.524 | 1.120 | 559 | 141 | 38 | 45,1 |
| 3 | 11. el Poble Sec-AEI Parc Montjuïc | 1.194 | 1.257 | 848 | 381 | 88 | 10 | 42,1 |
| 3 | 12. la Marina del Prat Vermell-AEI Zona Franca | 26 | 49 | 34 | 10 | 1 | 0 | 43,1 |
| 3 | 13. la Marina de Port | 1.120 | 1.155 | 693 | 230 | 49 | 6 | 43,2 |
| 3 | 14. la Font de la Guatlla | 369 | 381 | 274 | 127 | 37 | 3 | 45,0 |
| 3 | 15. Hostafrancs | 496 | 468 | 355 | 151 | 38 | 5 | 43,3 |
| 3 | 16. la Bordeta | 707 | 731 | 469 | 207 | 43 | 5 | 45,2 |
| 3 | 17. Sants-Badal | 860 | 870 | 635 | 267 | 41 | 11 | 45,0 |
| 3 | 18. Sants | 1.428 | 1.545 | 1.138 | 491 | 111 | 20 | 44,3 |
| 4 | 19. les Corts | 1.969 | 1.799 | 1.202 | 608 | 141 | 31 | 46,0 |
| 4 | 20. la Maternitat i Sant Ramon | 1.067 | 917 | 621 | 299 | 75 | 10 | 45,9 |
| 4 | 21. Pedralbes | 492 | 498 | 348 | 160 | 53 | 5 | 43,7 |
| 5 | 22. Vallvidrera, el Tibidabo i les Planes | 112 | 107 | 52 | 40 | 13 | 0 | 40,0 |
| 5 | 23. Sarrà | 856 | 899 | 672 | 377 | 112 | 22 | 42,0 |
| 5 | 24. les Tres Torres | 619 | 575 | 409 | 198 | 68 | 13 | 41,9 |
| 5 | 25. Sant Gervasi-la Bonanova | 954 | 950 | 678 | 386 | 119 | 19 | 42,9 |
| 5 | 26. Sant Gervasi-Galvany | 1.812 | 1.839 | 1.333 | 719 | 199 | 45 | 43,6 |
| 5 | 27. el Putxet i el Farró | 1.029 | 930 | 701 | 358 | 104 | 19 | 43,1 |
| 6 | 28. Vallcarca i els Penitents | 607 | 595 | 388 | 220 | 58 | 14 | 44,5 |
| 6 | 29. el Coll | 309 | 222 | 146 | 57 | 12 | 3 | 43,3 |
| 6 | 30. la Salut | 572 | 485 | 360 | 173 | 58 | 7 | 45,3 |
| 6 | 31. la Vila de Gràcia | 1.553 | 1.741 | 1.325 | 729 | 188 | 32 | 43,1 |
| 6 | 32. el Camp d'en Grassot i Gràcia Nova | 1.438 | 1.285 | 895 | 447 | 128 | 15 | 45,3 |
| 7 | 33. el Baix Guinardó | 1.056 | 1.133 | 880 | 420 | 91 | 10 | 46,2 |
| 7 | 34. Can Baró | 346 | 355 | 232 | 108 | 22 | 3 | 45,1 |
| 7 | 35. el Guinardó | 1.446 | 1.437 | 998 | 401 | 106 | 17 | 44,6 |
| 7 | 36. la Font d'en Fargues | 383 | 301 | 207 | 118 | 35 | 5 | 44,9 |
| 7 | 37. el Carmel | 1.412 | 1.167 | 654 | 244 | 63 | 4 | 44,1 |
| 7 | 38. la Teixonera | 495 | 416 | 258 | 107 | 22 | 2 | 44,2 |
| 7 | 39. Sant Genís dels Agudells | 420 | 413 | 229 | 85 | 20 | 5 | 46,7 |
| 7 | 40. Montbau | 303 | 412 | 294 | 145 | 34 | 8 | 49,1 |
| 7 | 41. la Vall d'Hebron | 285 | 225 | 151 | 64 | 9 | 4 | 46,3 |
| 7 | 42. la Clota | 18 | 20 | 9 | 7 | 0 | 0 | 39,7 |
| 7 | 43. Horta | 1.281 | 1.195 | 771 | 345 | 90 | 12 | 45,9 |
| 8 | 44. Vilapicina i la Torre Llobeta | 1.095 | 1.168 | 758 | 345 | 75 | 14 | 46,0 |
| 8 | 45. Porta | 1.232 | 1.250 | 732 | 283 | 50 | 8 | 45,7 |
| 8 | 46. el Turó de la Peira | 609 | 871 | 753 | 262 | 28 | 2 | 44,8 |
| 8 | 47. Can Peguera | 98 | 116 | 75 | 33 | 2 | 0 | 44,9 |
| 8 | 48. la Guineueta | 820 | 817 | 484 | 188 | 32 | 2 | 47,1 |
| 8 | 49. Canyelles | 314 | 287 | 164 | 55 | 7 | 0 | 47,3 |
| 8 | 50. les Roquetes | 520 | 467 | 265 | 82 | 24 | 5 | 41,4 |
| 8 | 51. Verdun | 558 | 540 | 315 | 114 | 34 | 1 | 44,2 |
| 8 | 52. la Prosperitat | 1.438 | 1.253 | 670 | 255 | 50 | 5 | 45,5 |
| 8 | 53. la Trinitat Nova | 197 | 263 | 241 | 92 | 19 | 0 | 42,6 |
| 8 | 54. Torre Baró | 77 | 53 | 26 | 16 | 2 | 0 | 37,9 |
| 8 | 55. Ciutat Meridiana | 396 | 315 | 139 | 38 | 11 | 1 | 40,2 |
| 8 | 56. Vallbona | 45 | 53 | 26 | 21 | 6 | 2 | 40,5 |
| 9 | 57. la Trinitat Vella | 275 | 247 | 143 | 60 | 17 | 2 | 39,5 |
| 9 | 58. Baró de Viver | 81 | 66 | 43 | 24 | 1 | 0 | 40,3 |
| 9 | 59. el Bon Pastor | 430 | 392 | 243 | 82 | 19 | 3 | 40,9 |
| 9 | 60. Sant Andreu | 2.026 | 1.895 | 1.266 | 563 | 143 | 20 | 44,3 |
| 9 | 61. la Sagrera | 1.142 | 1.113 | 672 | 320 | 54 | 10 | 45,3 |
| 9 | 62. el Congrés i els Indians | 483 | 664 | 591 | 229 | 43 | 8 | 45,4 |
| 9 | 63. Navas | 889 | 880 | 620 | 260 | 57 | 12 | 45,6 |
| 10 | 64. el Camp de l'Arpa del Clot | 1.407 | 1.403 | 1.023 | 478 | 119 | 9 | 45,3 |
| 10 | 65. el Clot | 827 | 840 | 571 | 280 | 54 | 10 | 43,7 |
| 10 | 66. el Parc i la Llacuna del Poblenou | 434 | 439 | 329 | 134 | 30 | 4 | 42,7 |
| 10 | 67. la Vila Olímpica del Poblenou | 169 | 132 | 86 | 30 | 13 | 1 | 40,0 |
| 10 | 68. el Poblenou | 913 | 931 | 763 | 359 | 70 | 6 | 41,3 |
| 10 | 69. Diagonal Mar i el Front Marítim del Poblenou | 382 | 315 | 164 | 72 | 13 | 6 | 39,3 |
| 10 | 70. el Besòs i el Maresme | 696 | 948 | 600 | 194 | 42 | 10 | 42,2 |
| 10 | 71. Provençals del Poblenou | 634 | 654 | 406 | 167 | 29 | 1 | 42,4 |
| 10 | 72. Sant Martí de Provençals | 1.285 | 1.206 | 804 | 310 | 68 | 5 | 46,2 |
| 10 | 73. la Verneda i la Pau | 1.466 | 1.340 | 805 | 315 | 65 | 9 | 46,4 |

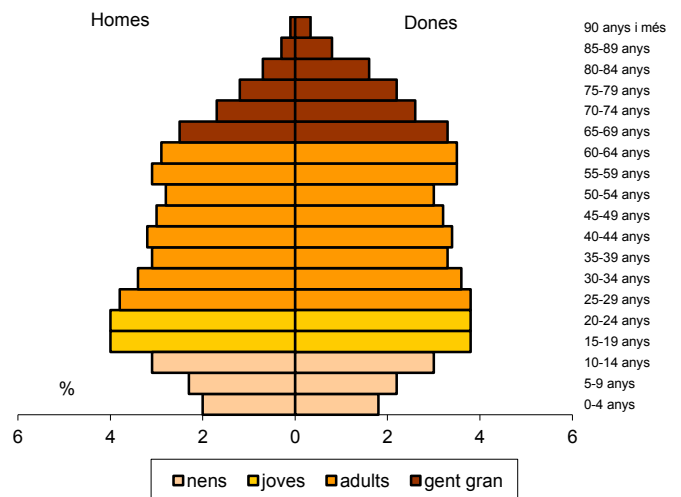
Font: Lectura del Padró Municipal d'Habitants a 1 de gener de 2017. Departament d'Estadística. Ajuntament de Barcelona.

Evolució de la piràmide d'edats de Barcelona. 1981-2017

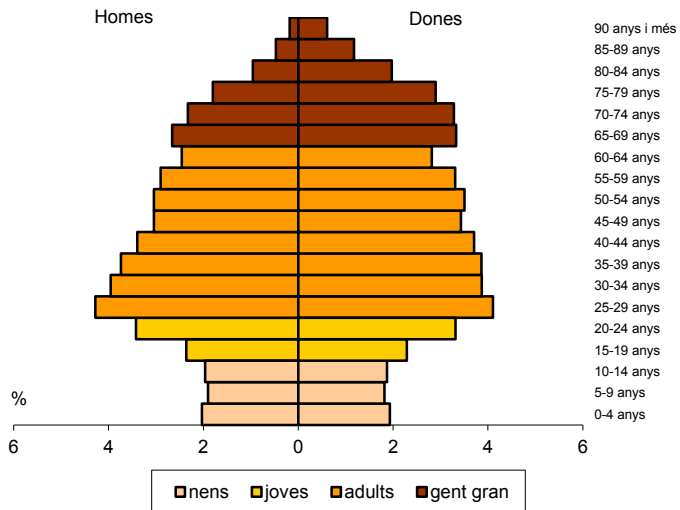
1981



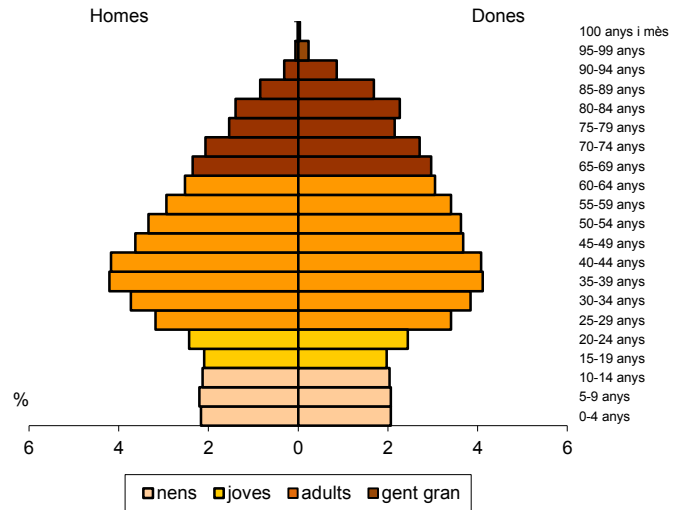
1991



2001

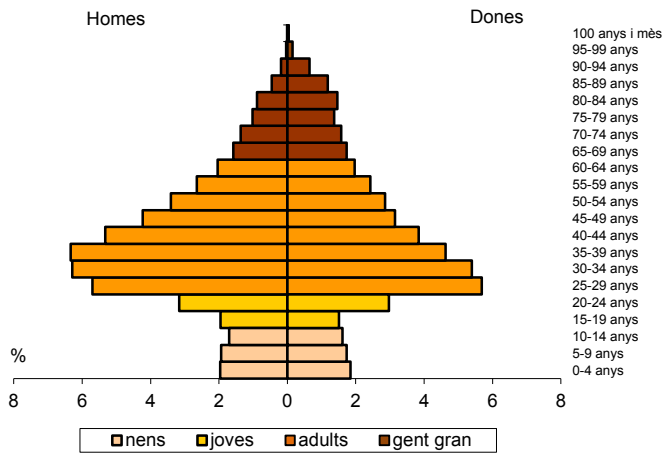


2017

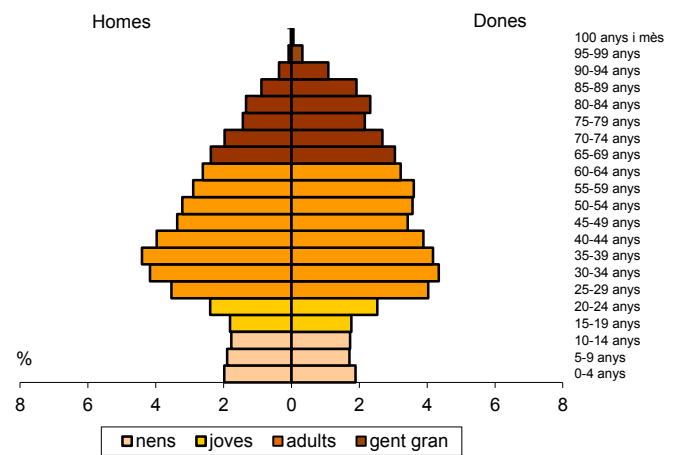


Piràmide d'edats dels districtes. 2017

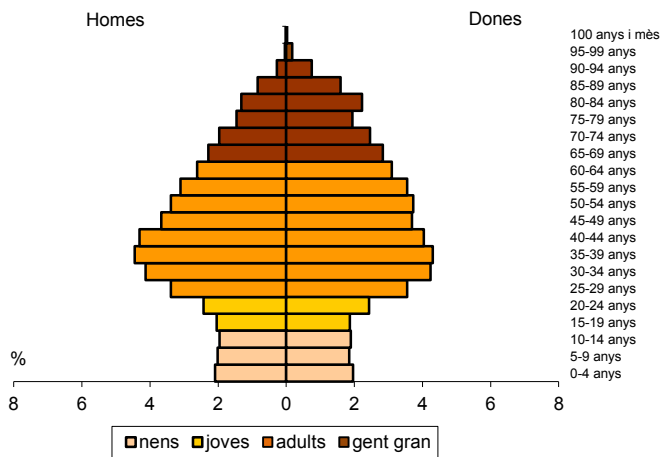
Dte 1. Ciutat Vella



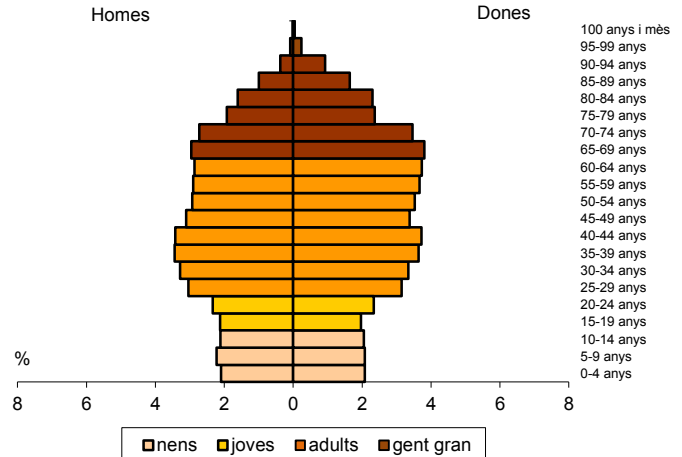
Dte 2. Eixample



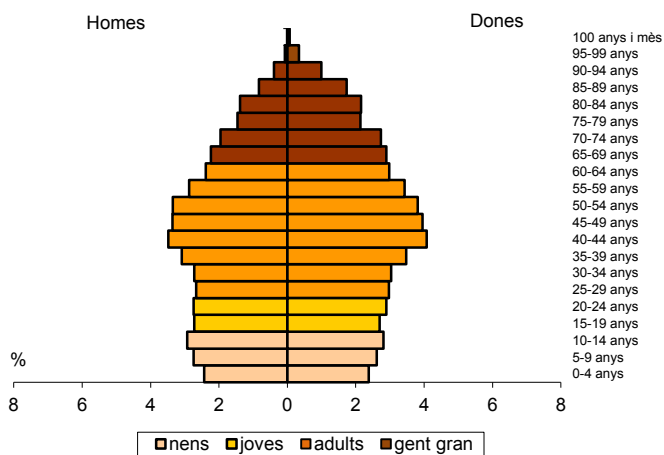
Dte 3. Sants-Montjuïc



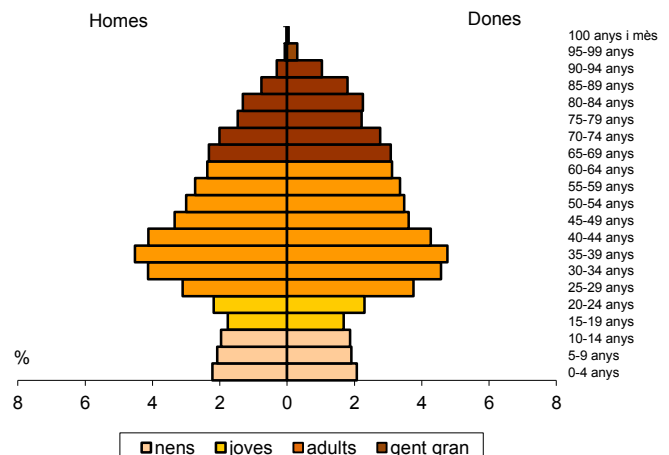
Dte 4. Les Corts



Dte 5. Sarrià-Sant Gervasi

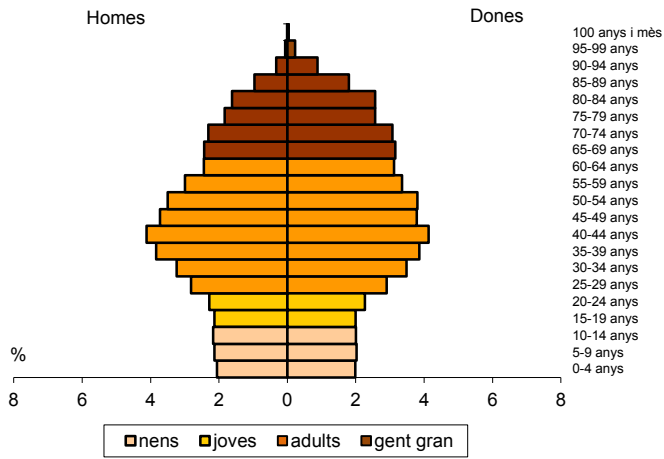


Dte 6. Gràcia

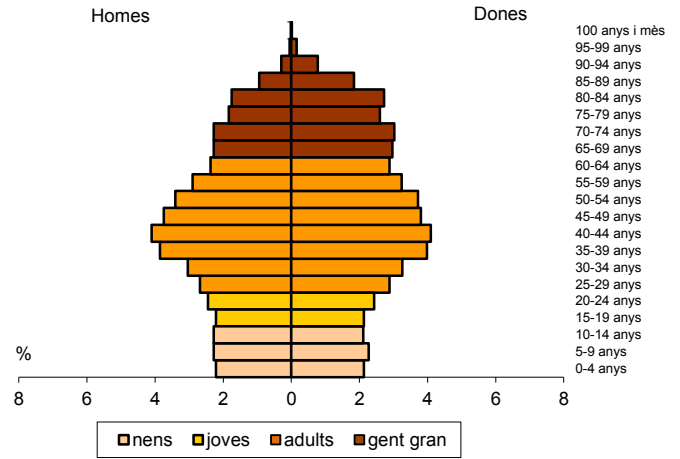


Piràmide d'edats dels districtes. 2017

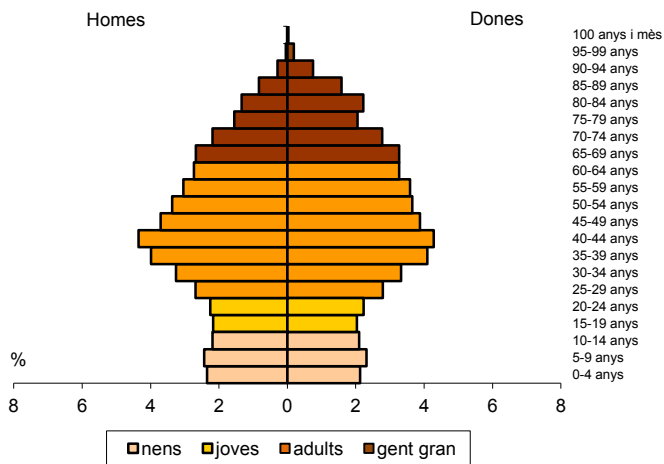
Dte 7. Horta-Guinardó



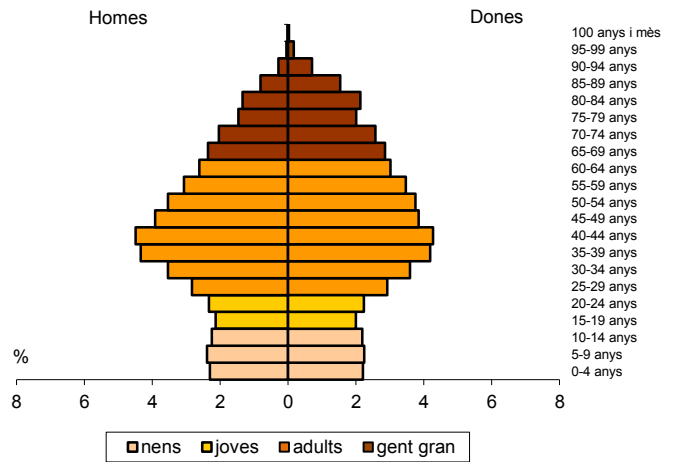
Dte 8. Nou Barris



Dte 9. Sant Andreu

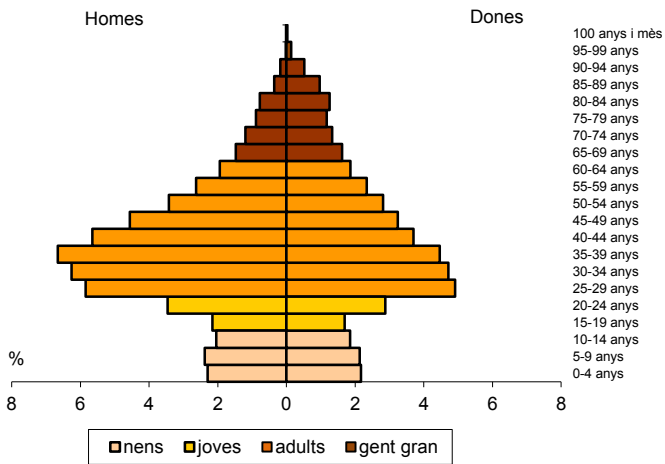


Dte 10. Sant Martí

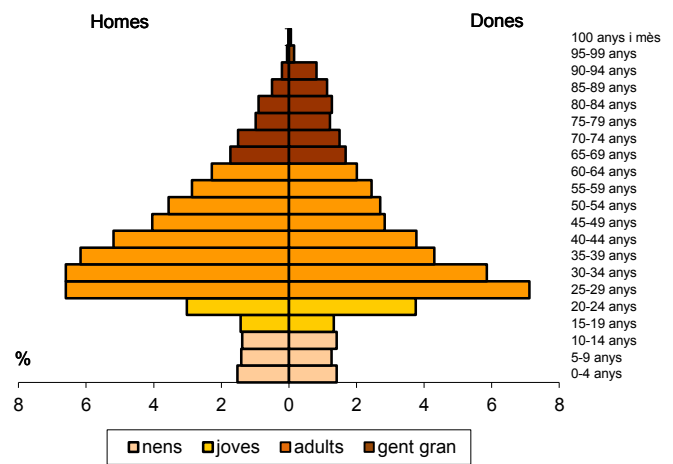


Piràmide d'edats dels barris. 2017

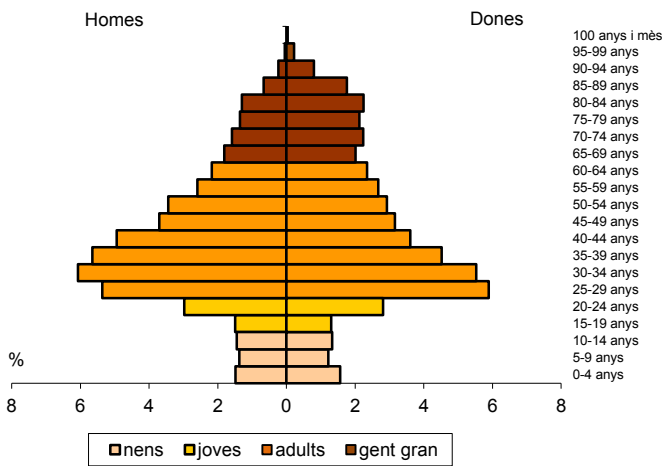
1. el Raval



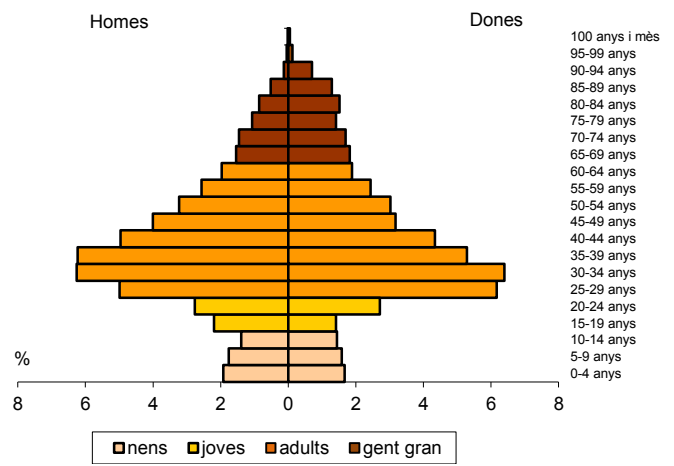
2. el Barri Gòtic



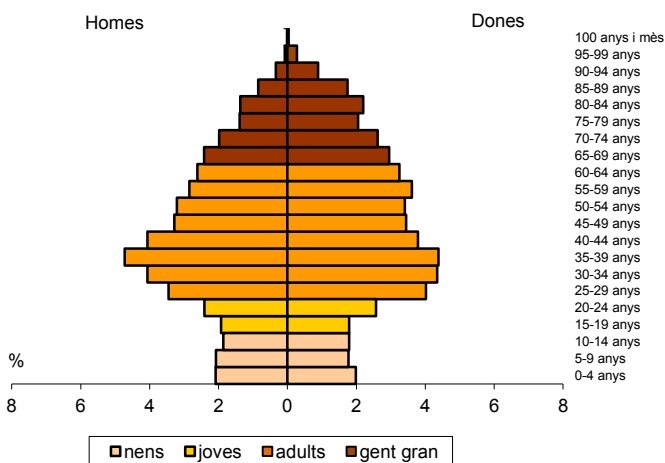
3. la Barceloneta



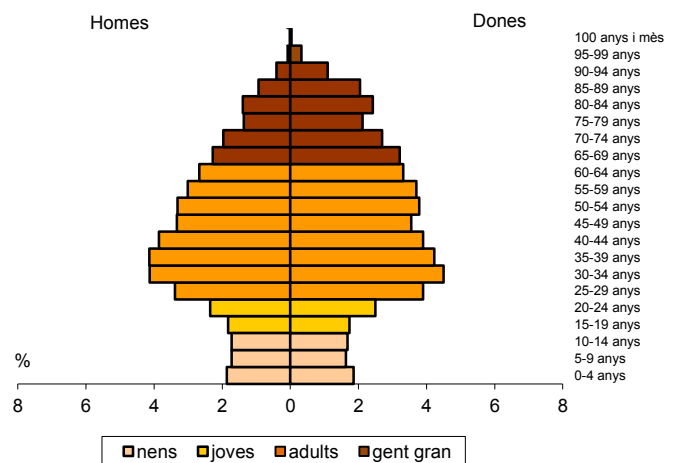
4. Sant Pere, Santa Caterina i la Ribera



5. el Fort Pienc

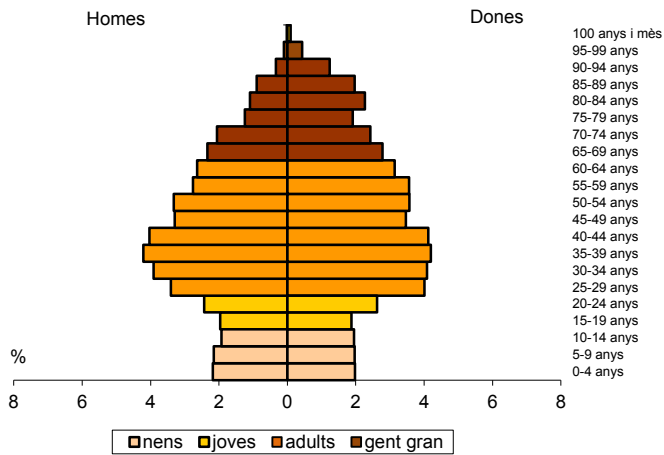


6. la Sagrada Família

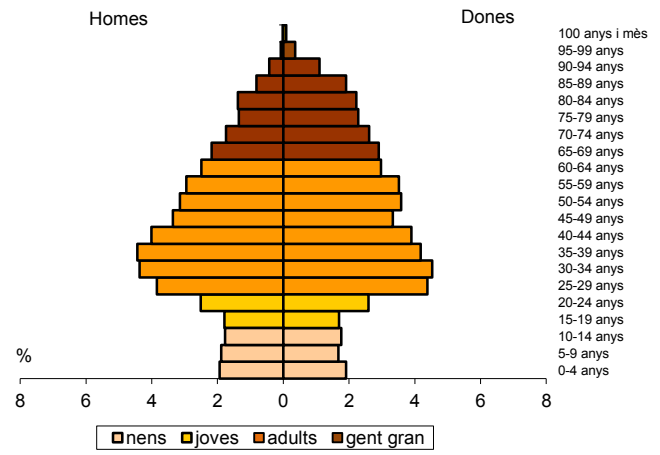


Piràmide d'edats dels barris. 2017

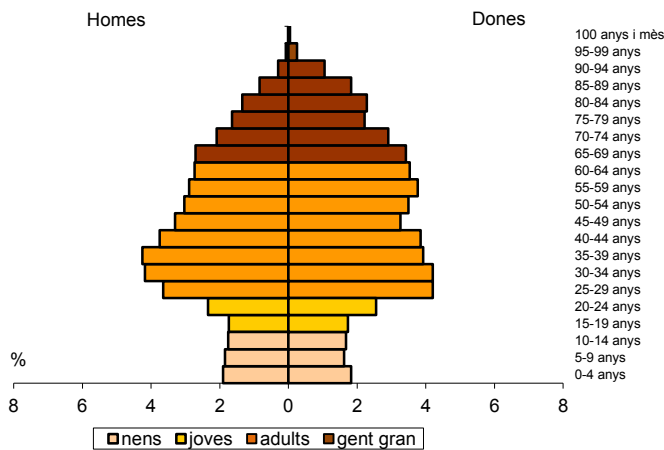
7.Ia Dreta de l'Eixample



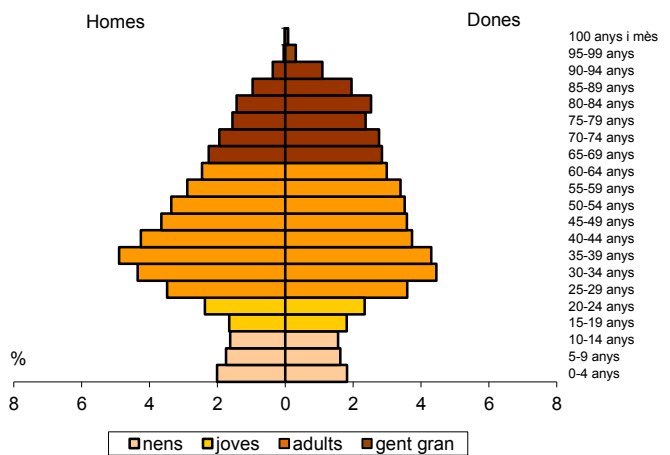
8.I'Antiga Esquerra de l'Eixample



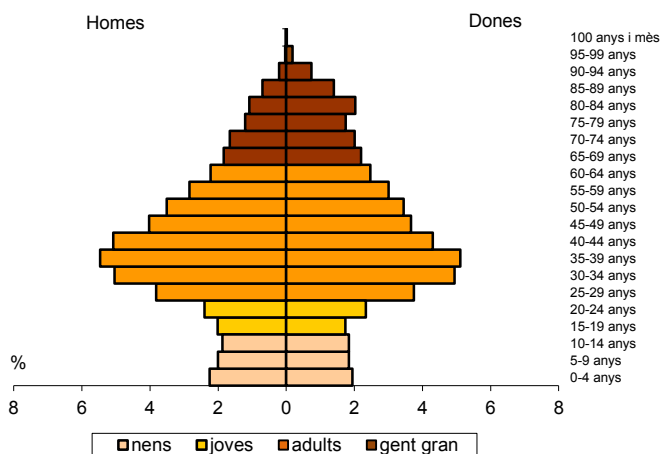
9.Ia Nova Esquerra de l'Eixample



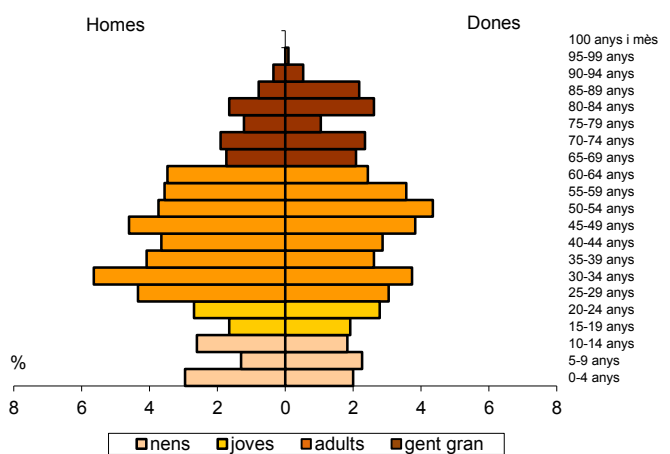
10.Sant Antoni



11.el Poble Sec - AEI Parc Montjuïc

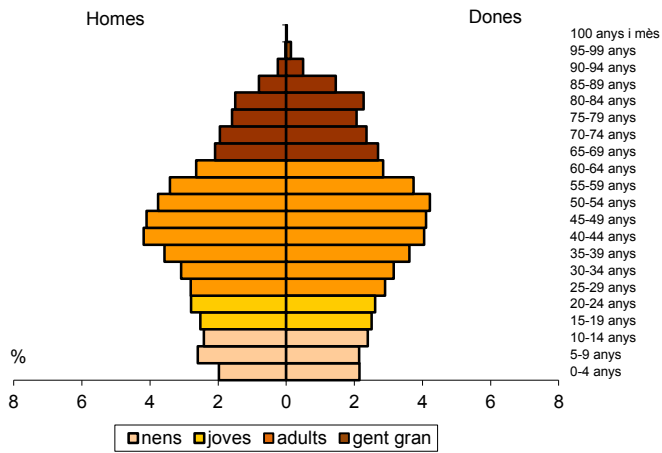


12.Ia Marina del Prat Vermell - AEI Zona Franca

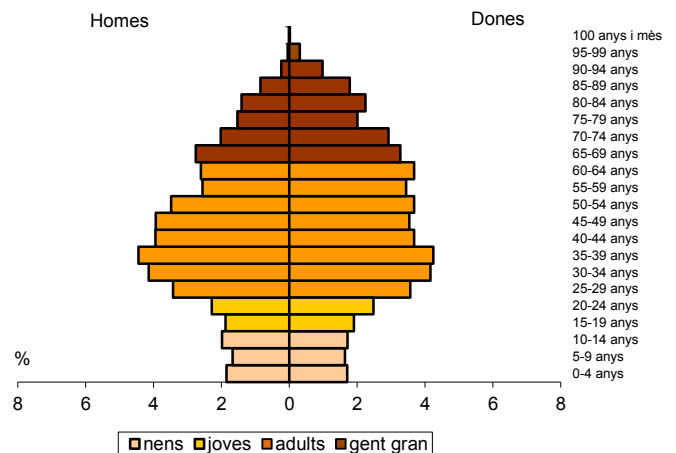


Piràmide d'edats dels barris. 2017

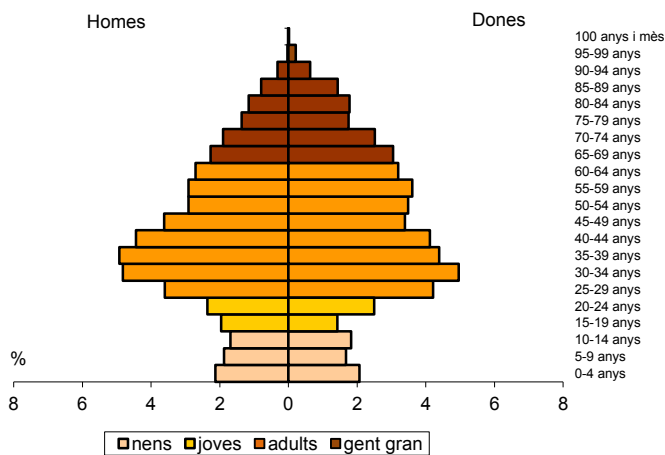
13.la Marina de Port



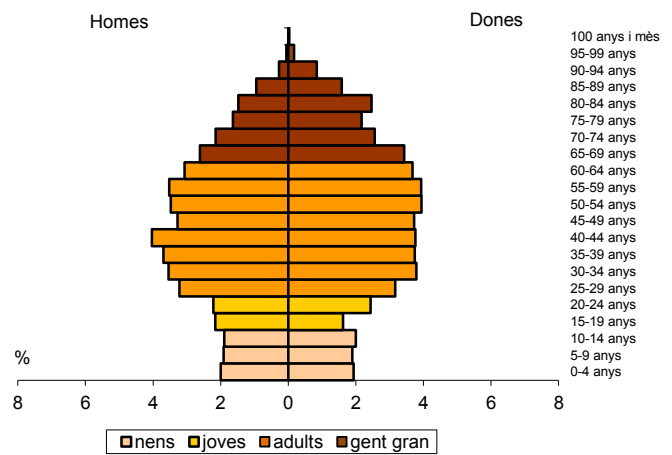
14.la Font de la Guatlla



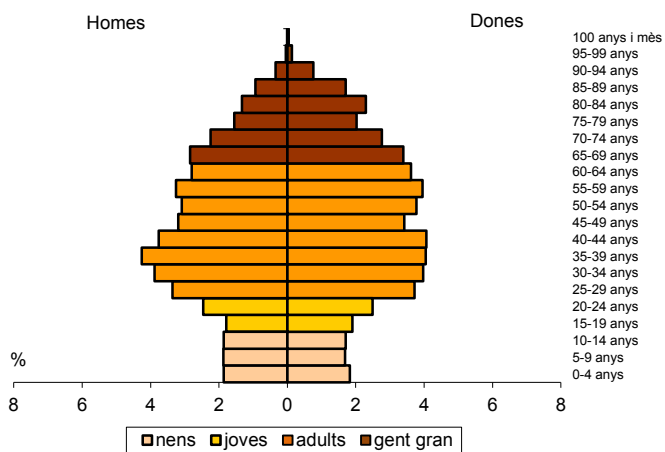
15.Hostafrancs



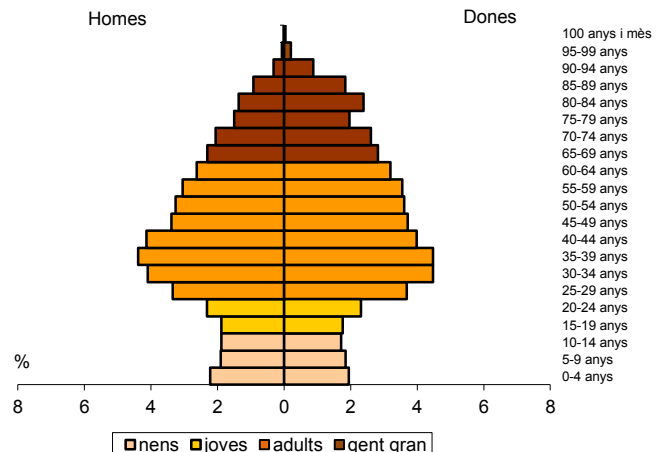
16.la Bordeta



17.Sants - Badal

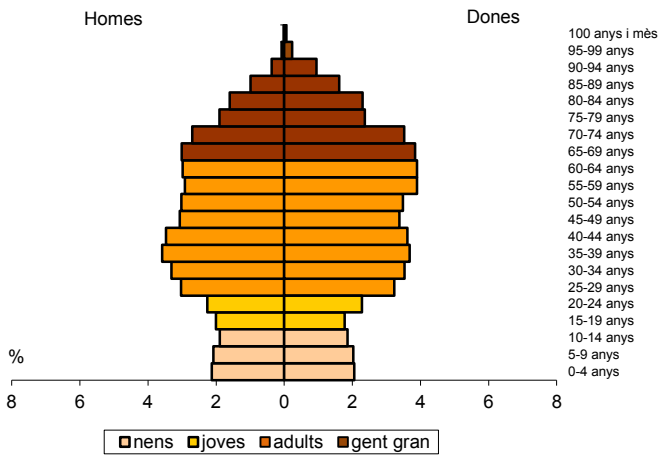


18.Sants

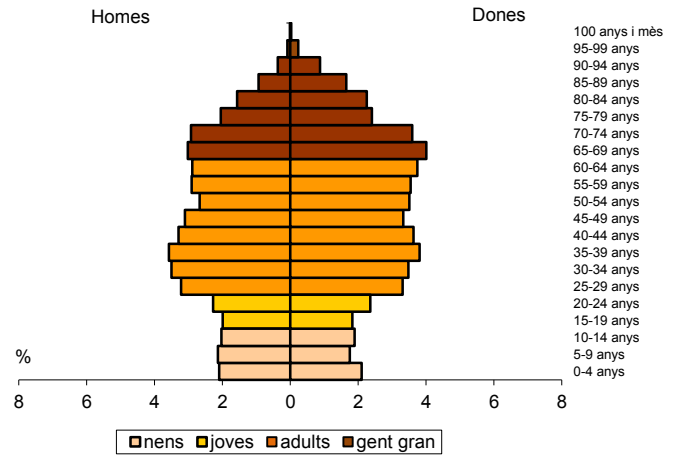


Piràmide d'edats dels barris. 2017

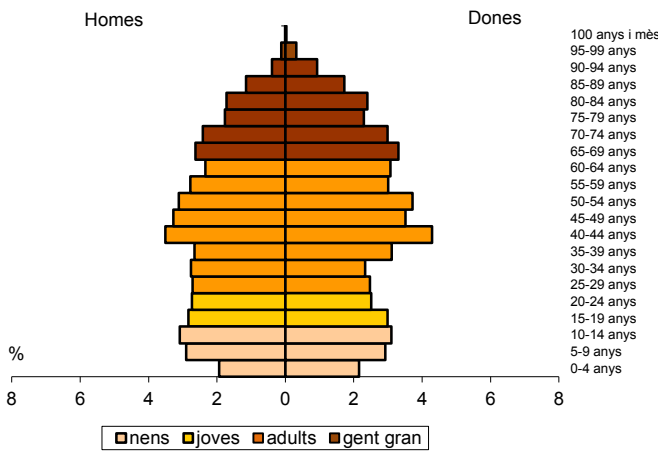
19.les Corts



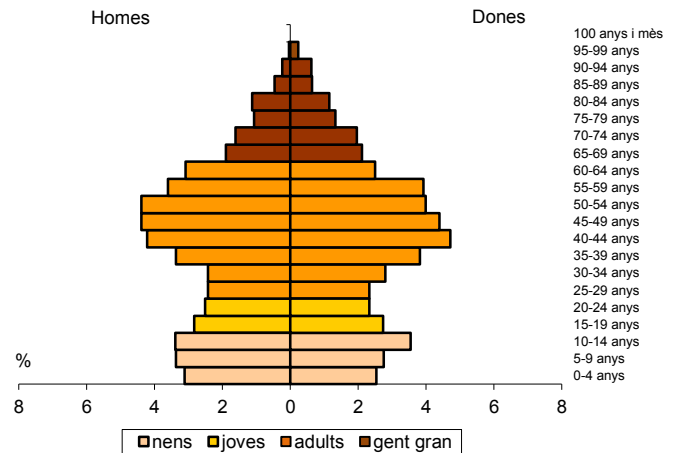
20.la Maternitat i Sant Ramon



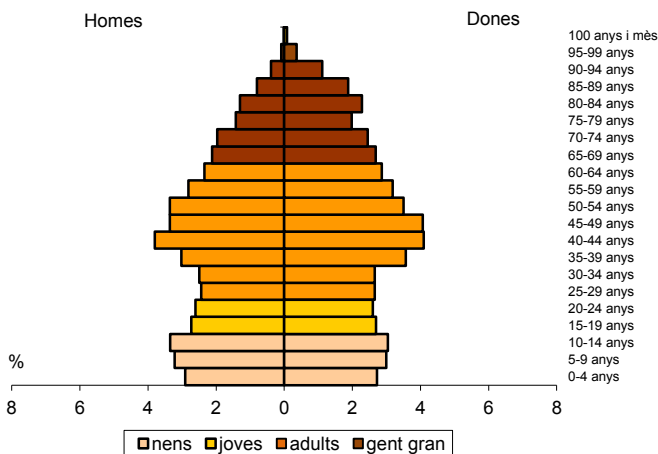
21.Pedralbes



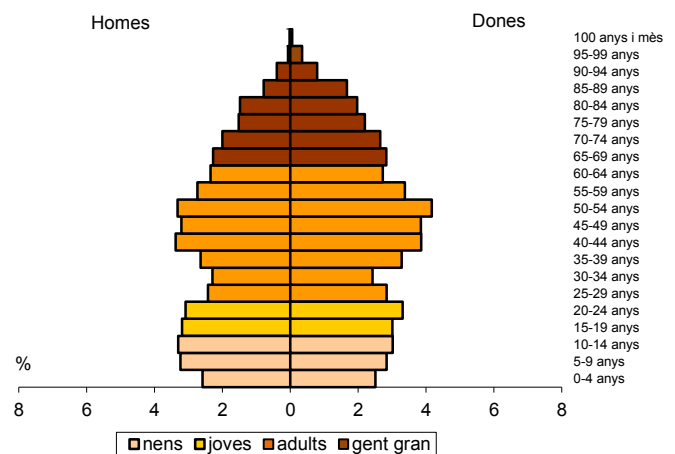
22.Vallvidrera, el Tibidabo i les Planes



23.Sarrià

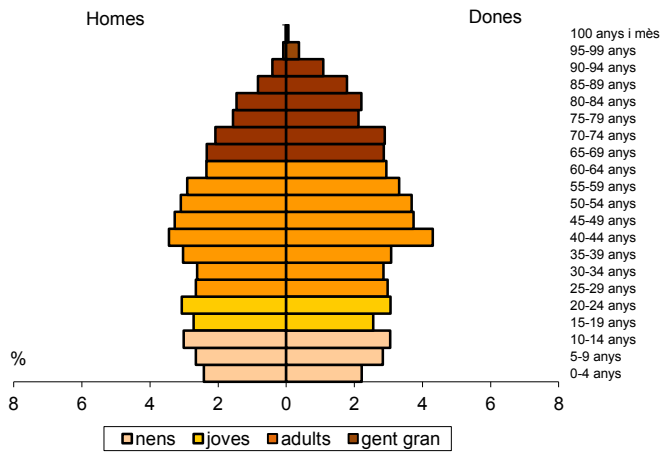


24.les Tres Torres

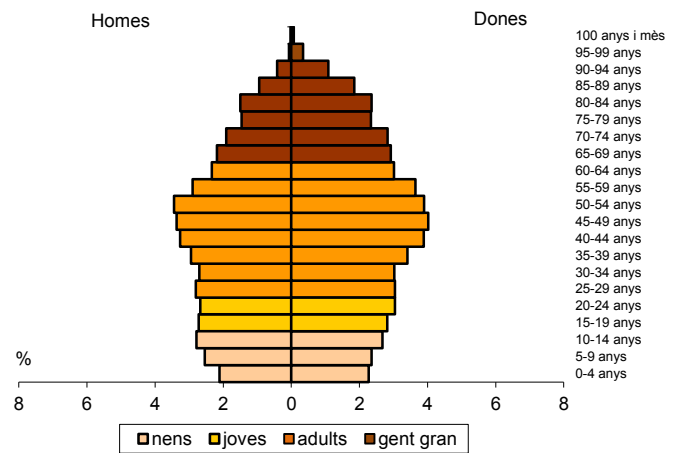


Piràmide d'edats dels barris. 2017

25.Sant Gervasi - la Bonanova



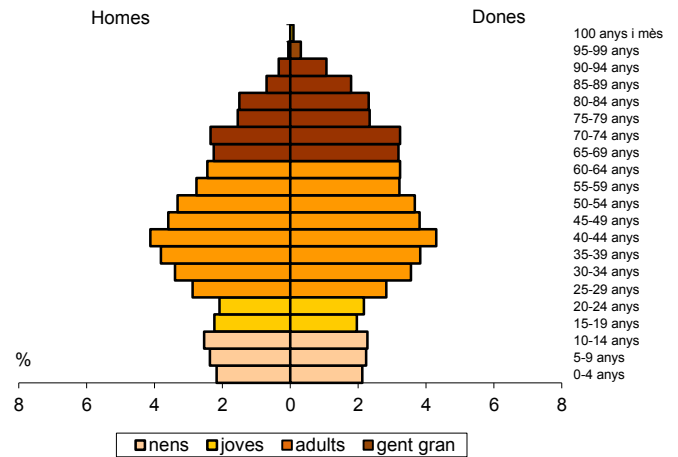
26.Sant Gervasi - Galvany



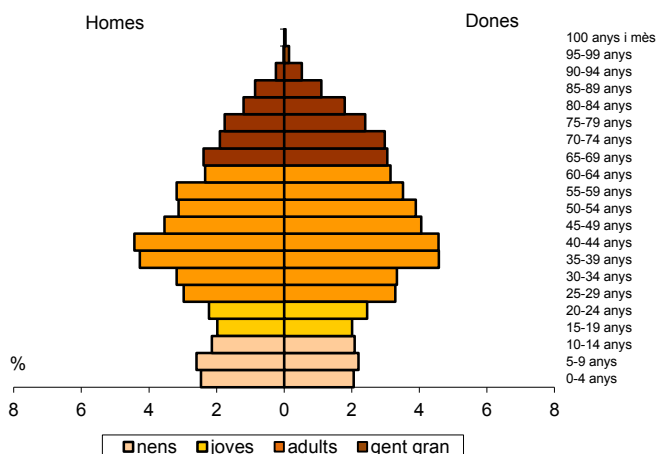
27.el Putxet i el Farró



28.Vallcarca i els Penitents



29.el Coll

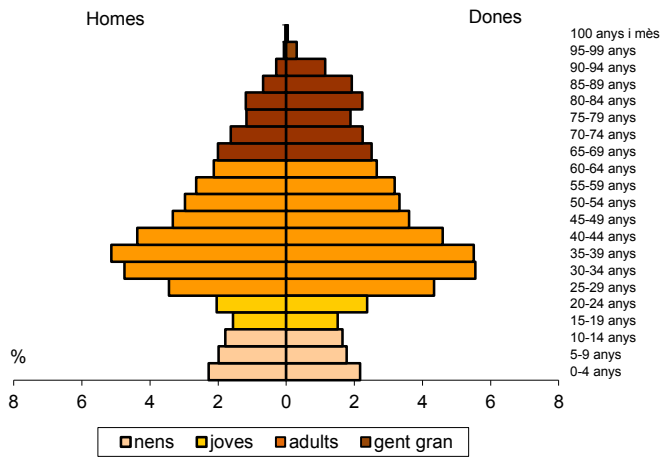


30.la Salut

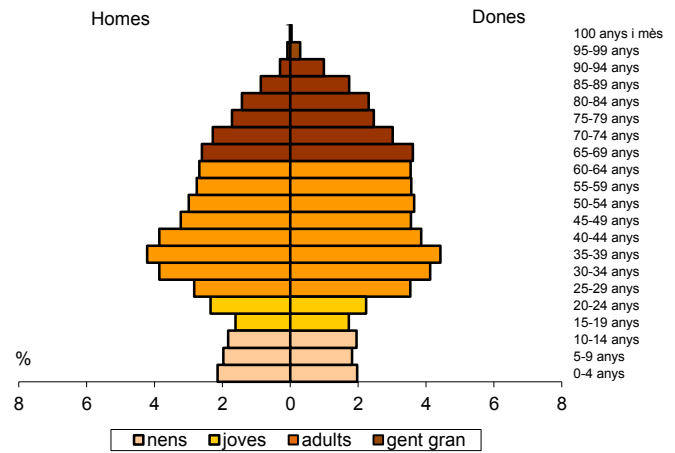


Piràmide d'edats dels barris. 2017

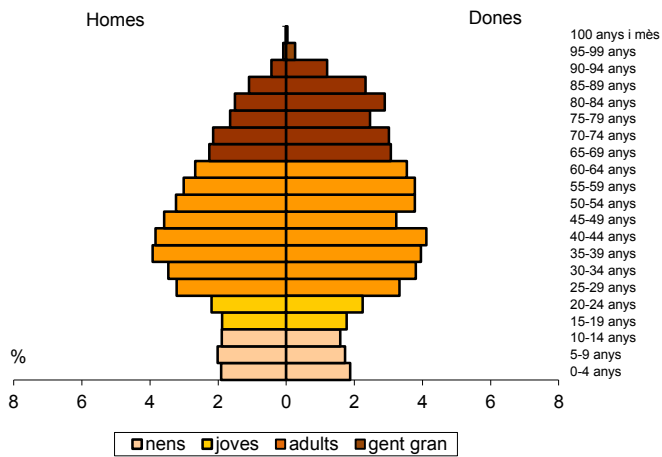
31.la Vila de Gràcia



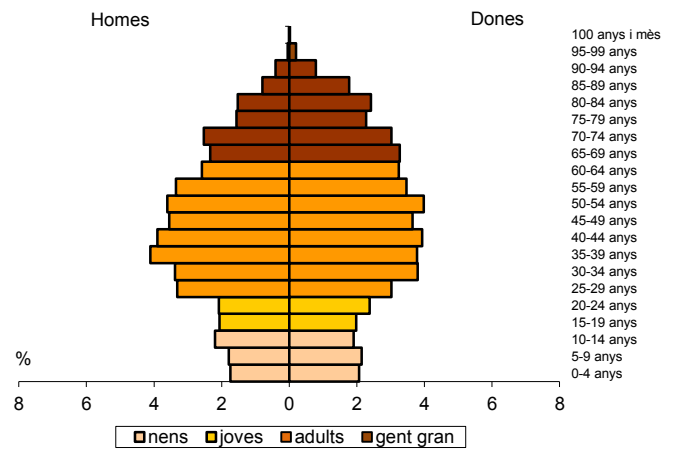
32.el Camp d'en Grassot i Gràcia Nova



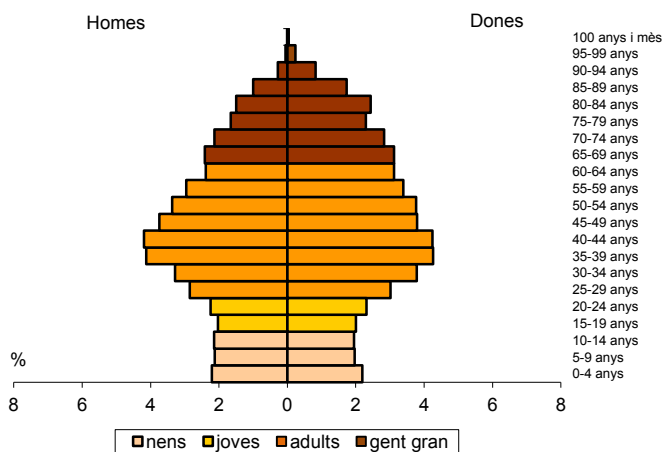
33.el Baix Guinardó



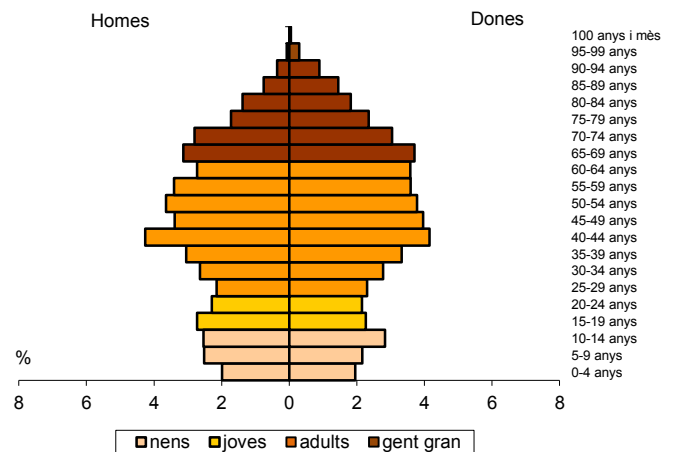
34.Can Baró



35.el Guinardó

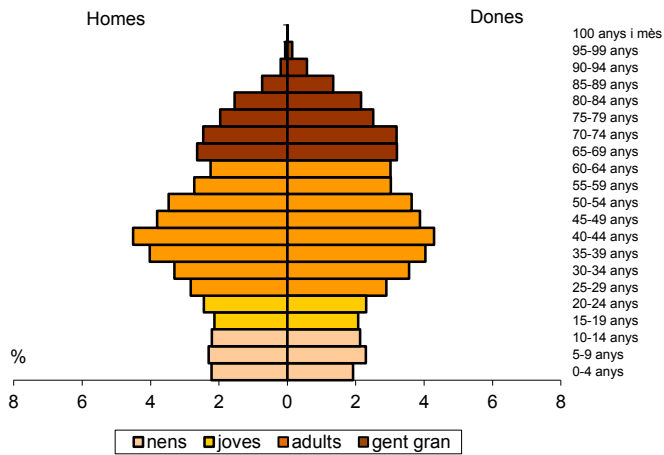


36.la Font d'en Fargues

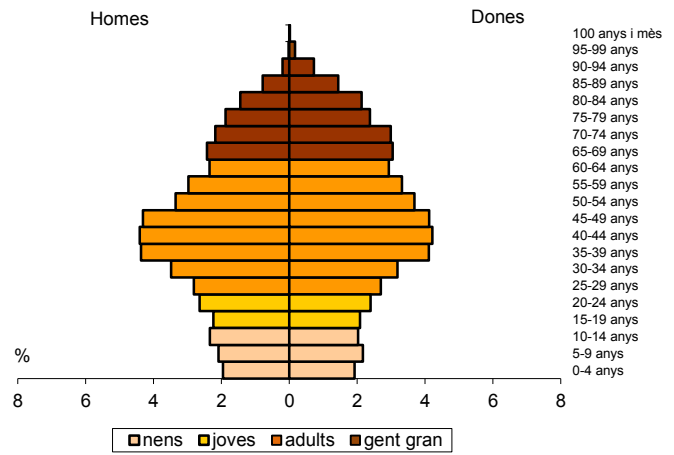


Piràmide d'edats dels barris. 2017

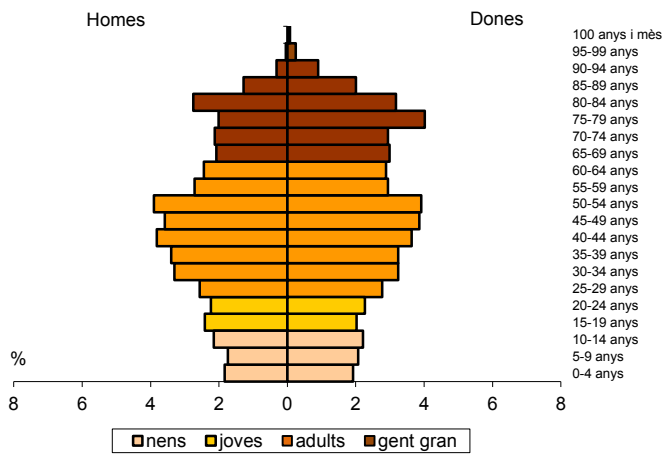
37.el Carmel



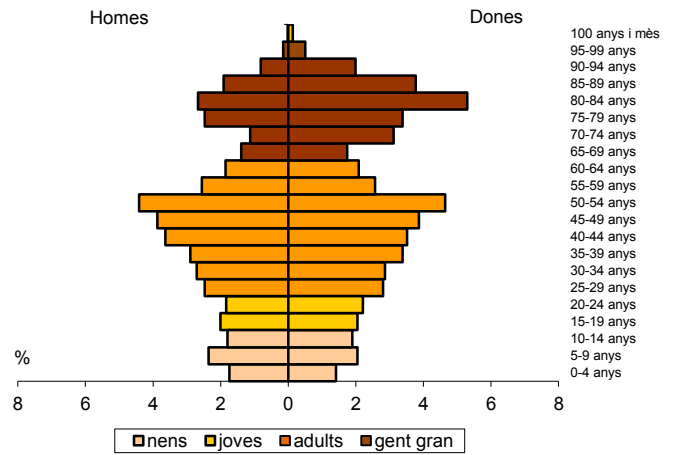
38.la Teixonera



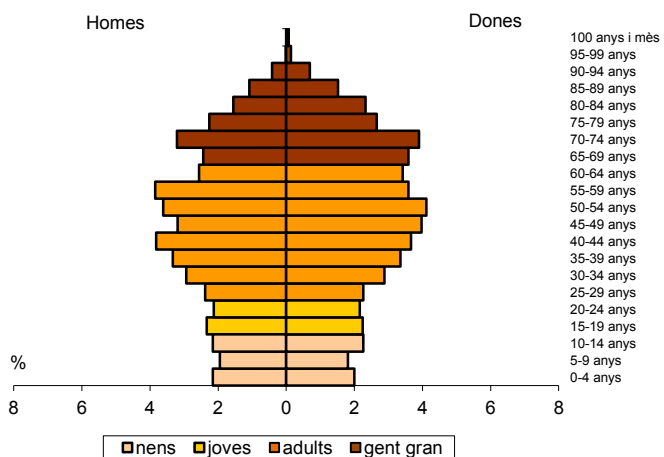
39.Sant Genís dels Agudells



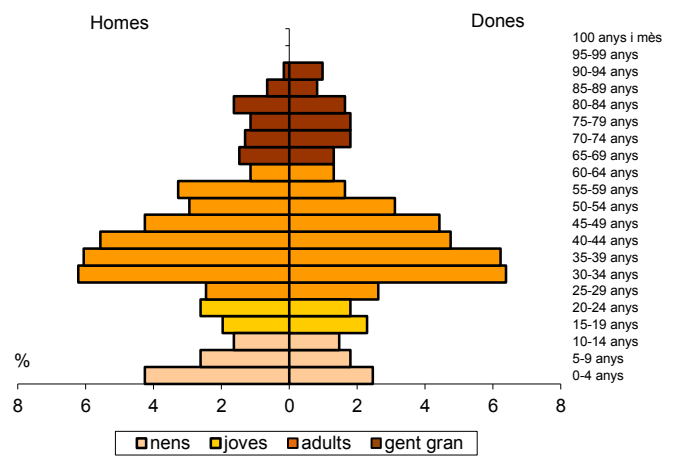
40.Montbau



41.la Vall d'Hebron

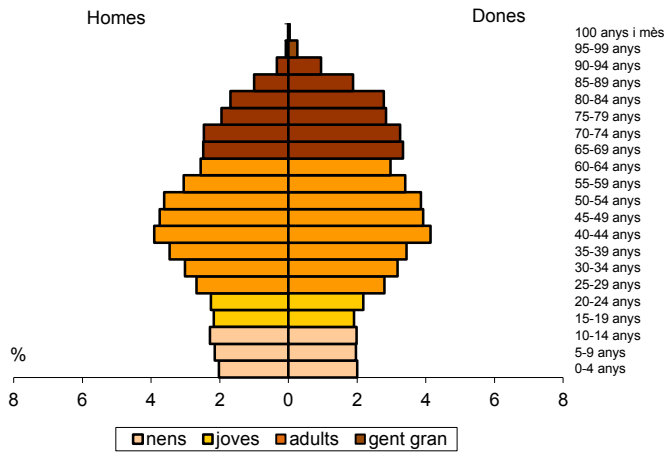


42.la Clota

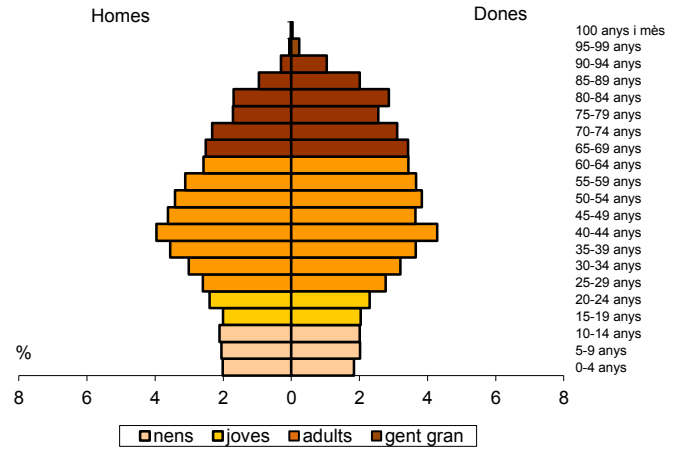


Piràmide d'edats dels barris. 2017

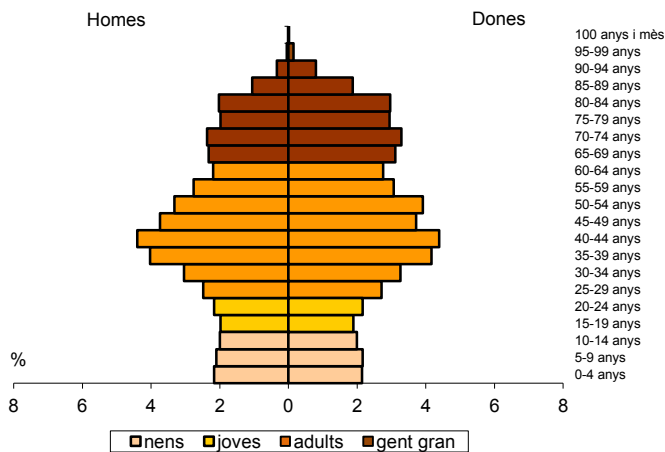
43.Horta



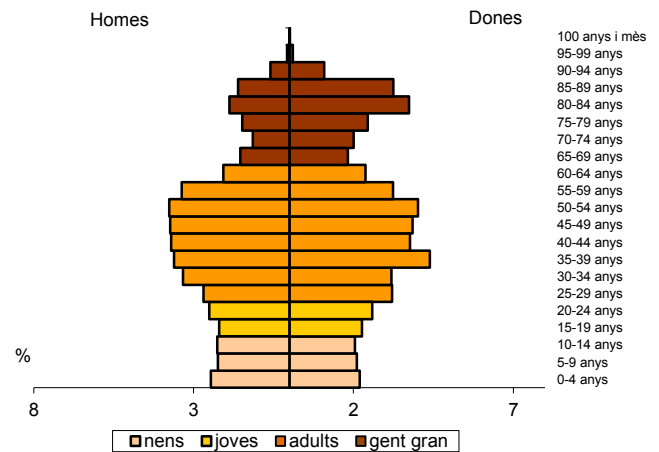
44.Vilapicina i la Torre Llobeta



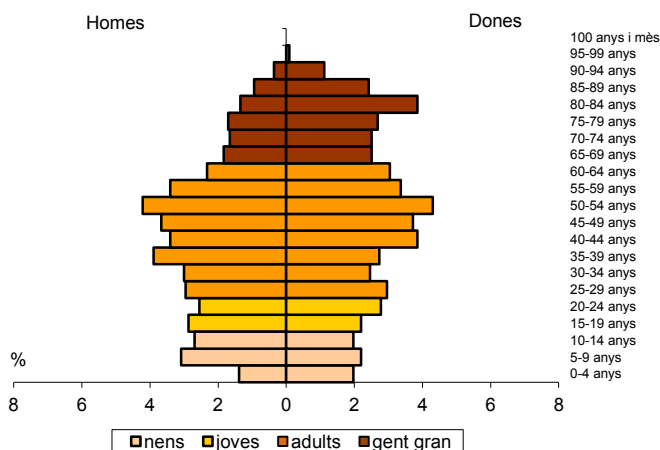
45.Porta



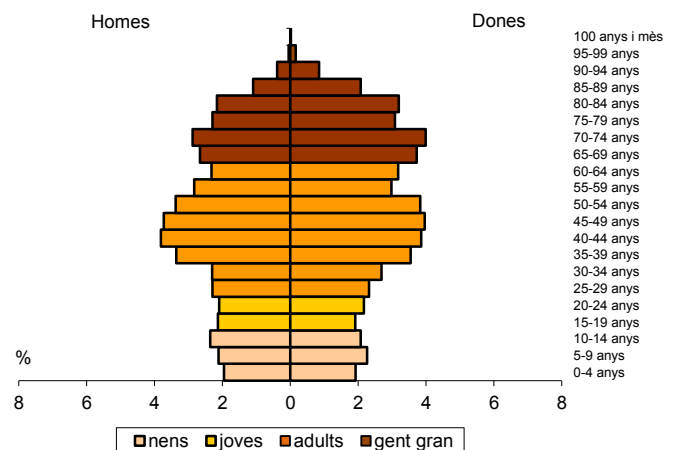
46.el Turó de la Peira



47.Can Peguera

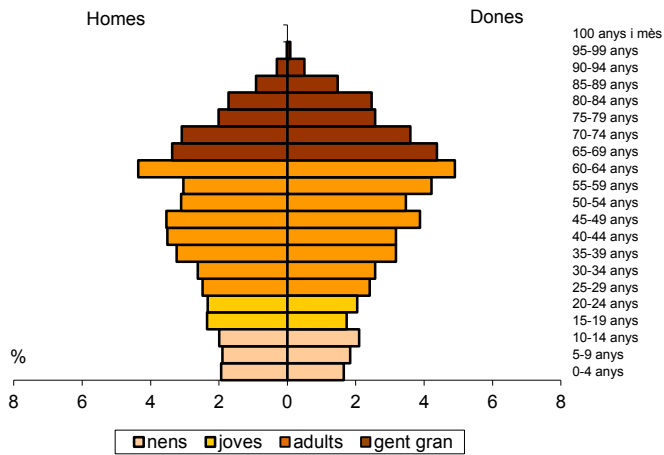


48.la Guineueta

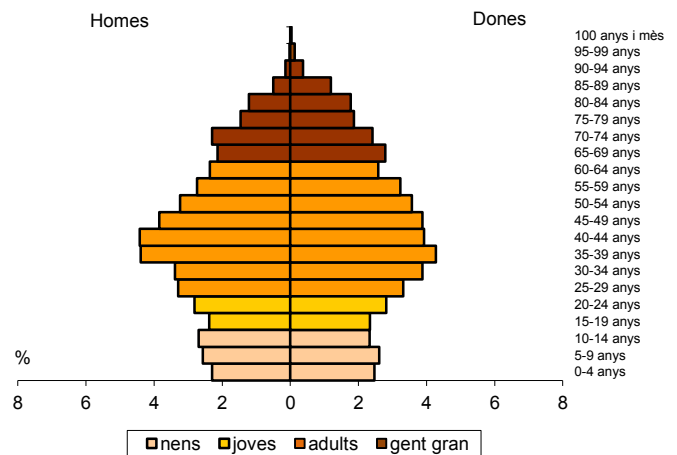


Piràmide d'edats dels barris. 2017

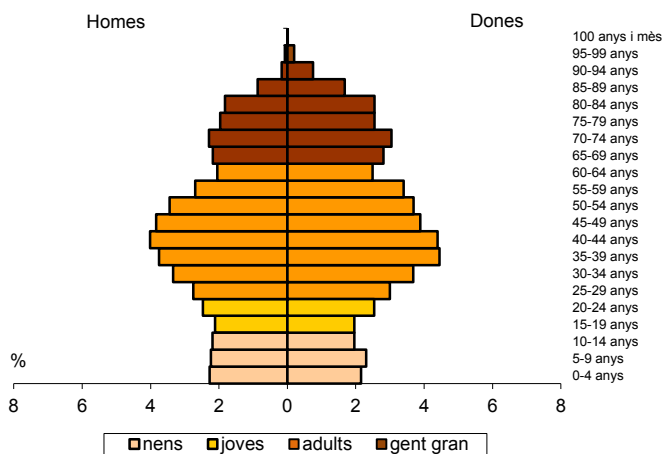
49.Canyelles



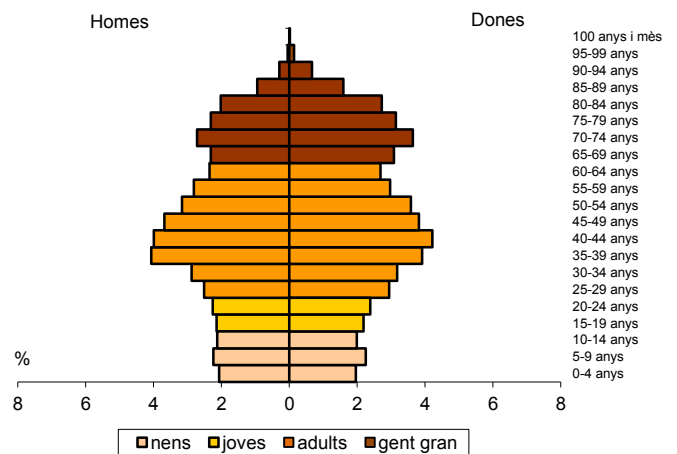
50.les Roquetes



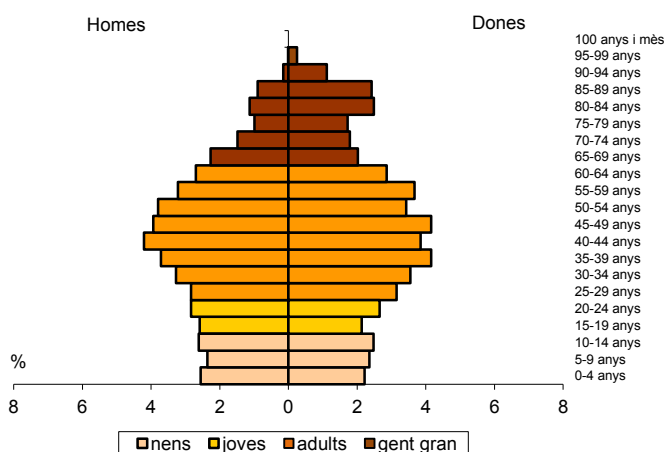
51.Verdun



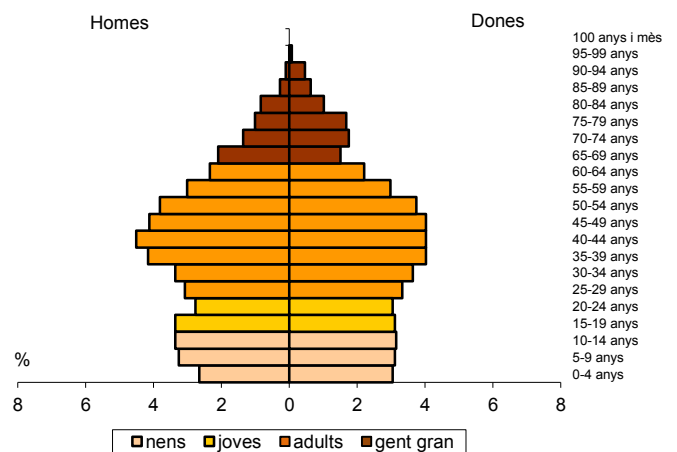
52.la Prosperitat



53.la Trinitat Nova

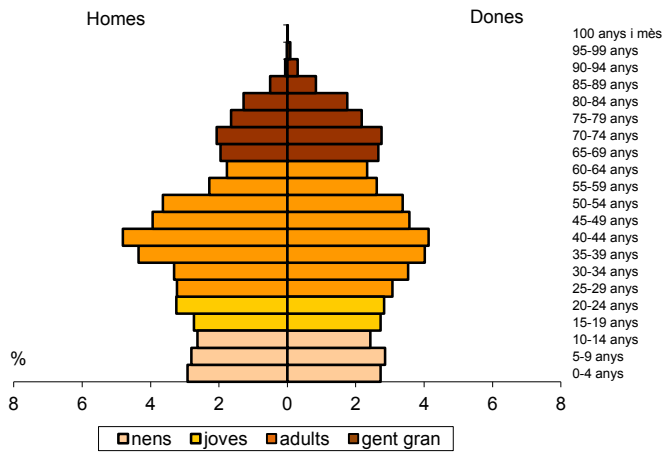


54.Torre Baró

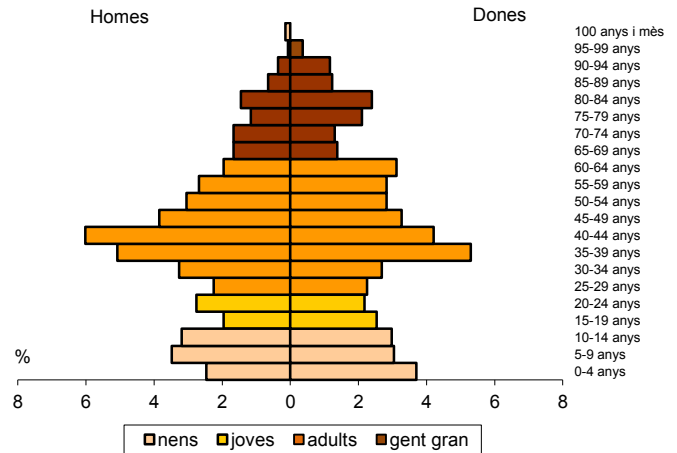


Piràmide d'edats dels barris. 2017

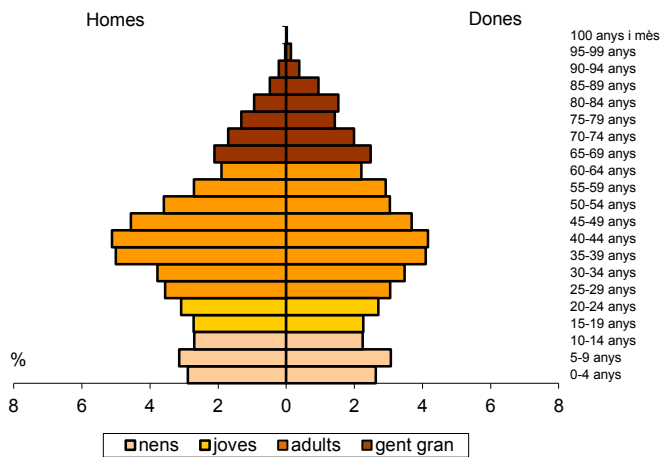
55.Ciutat Meridiana



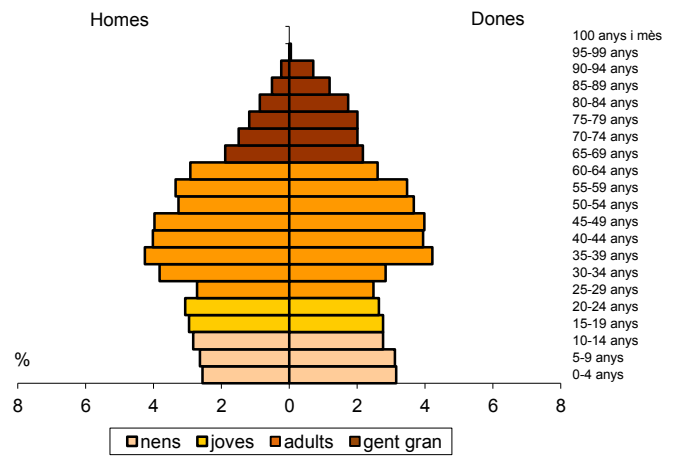
56.Vallbona



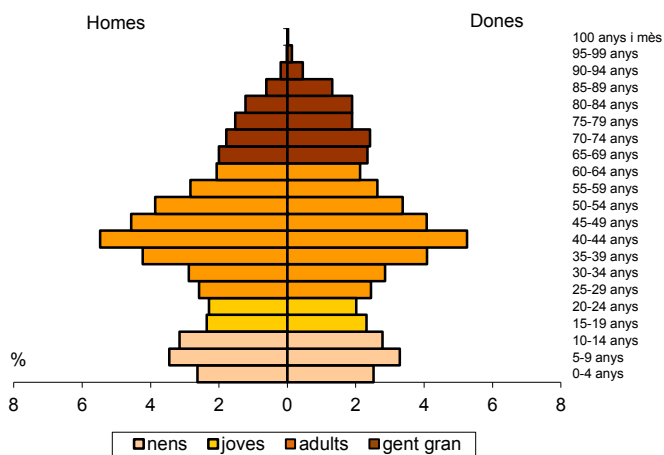
57.Ia Trinitat Vella



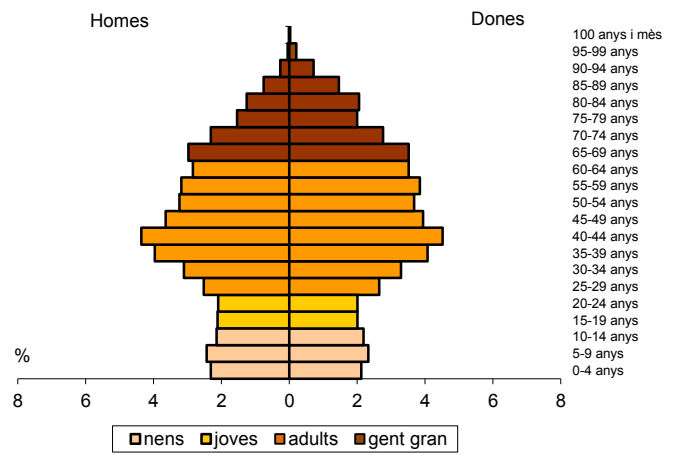
58.Baró de Viver



59.el Bon Pastor

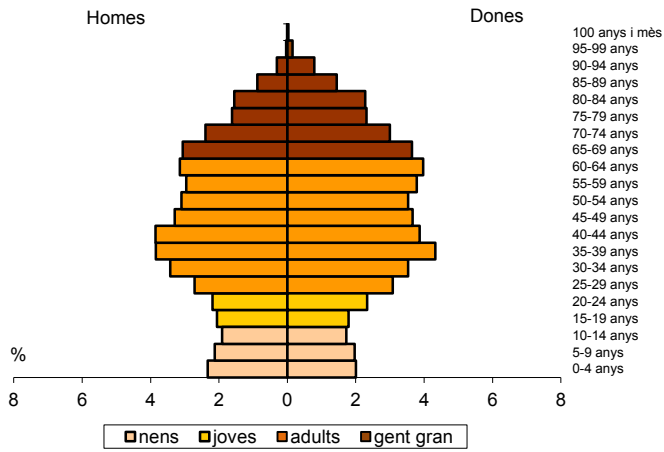


60.Sant Andreu

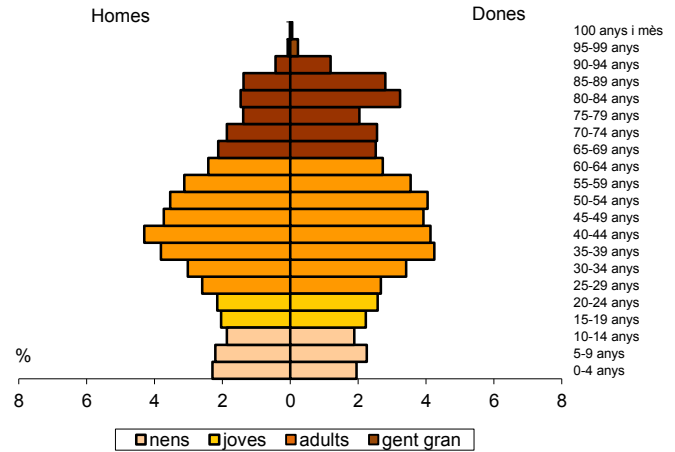


Piràmide d'edats dels barris. 2017

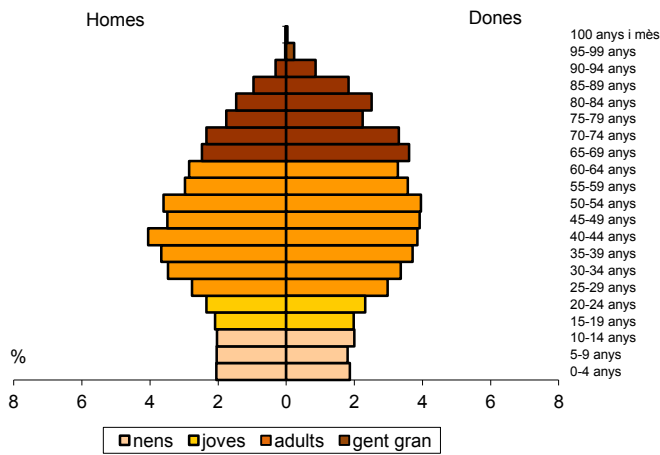
61.la Sagrera



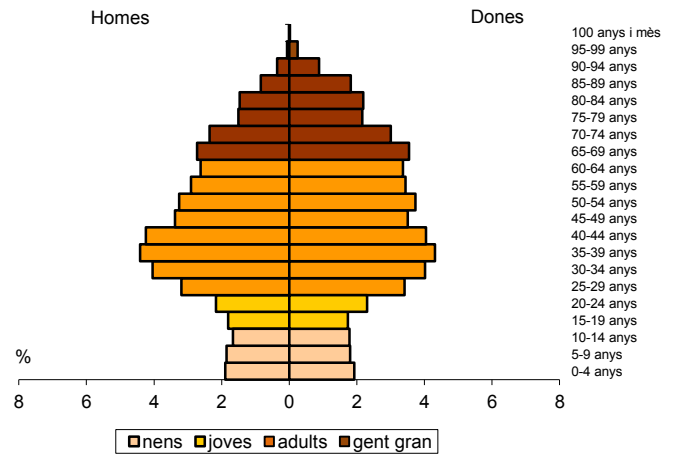
62.el Congrés i els Indians



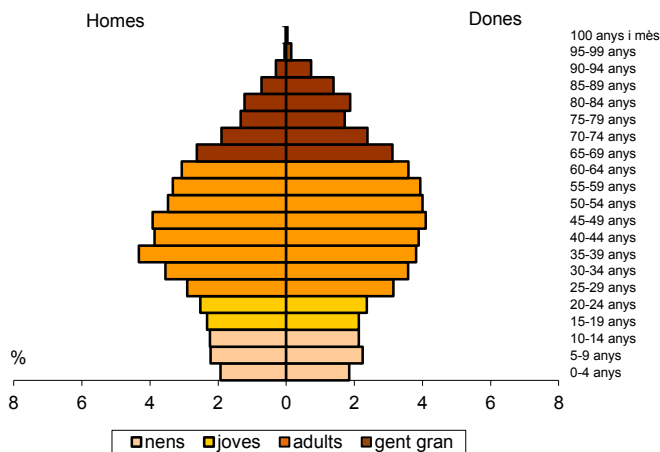
63.Navas



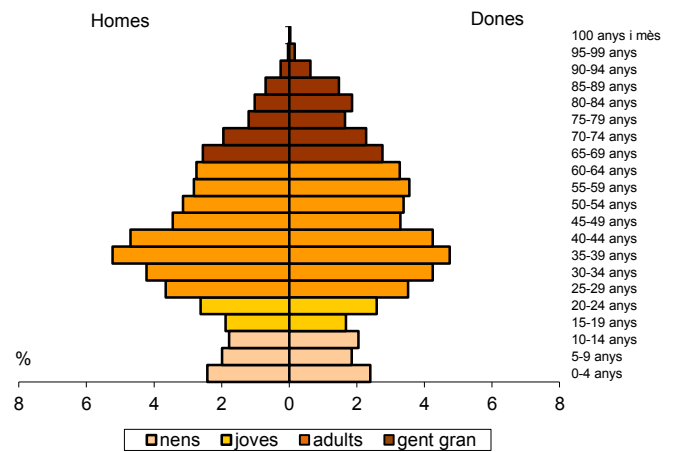
64.el Camp de l'Arpa del Clot



65.el Clot

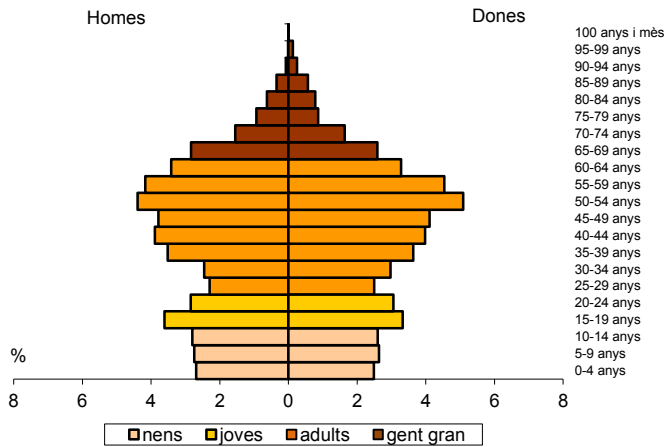


66.el Parc i la Llacuna del Poblenou

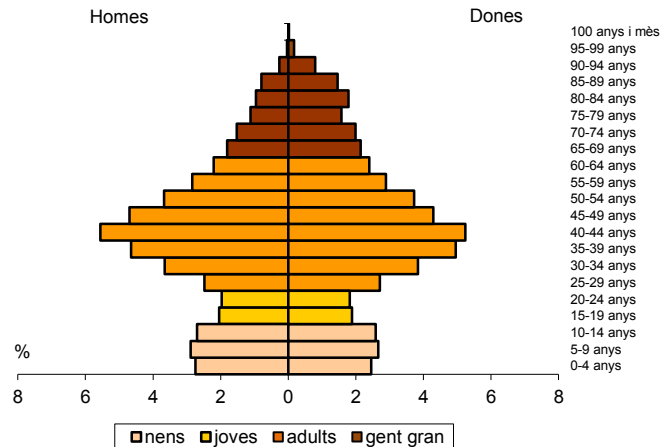


Piràmide d'edats dels barris. 2017

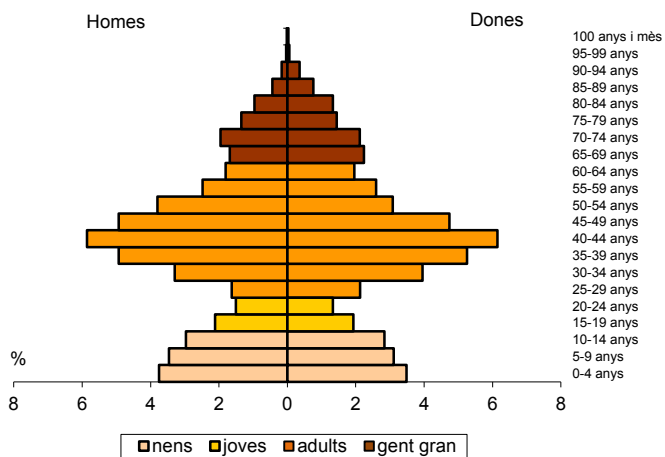
67.la Vila Olímpica del Poblenou



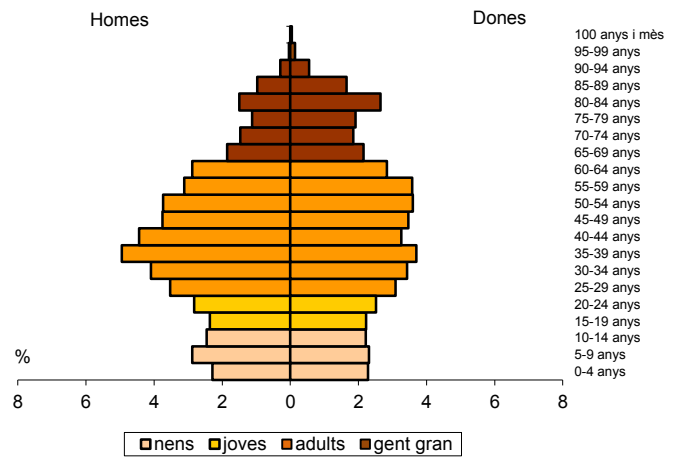
68.el Poblenou



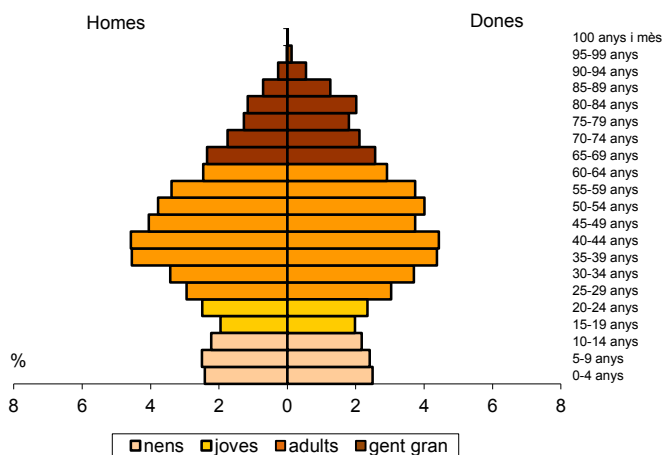
69.Diagonal Mar i el Front Marítim del Poblenou



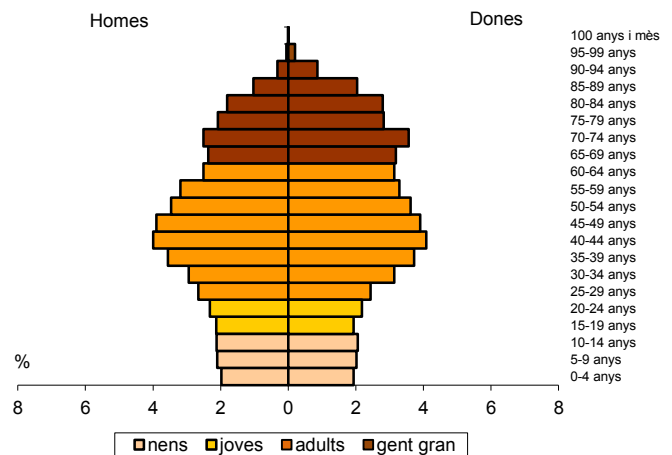
70.el Besòs i el Maresme



71.Provençals del Poblenou

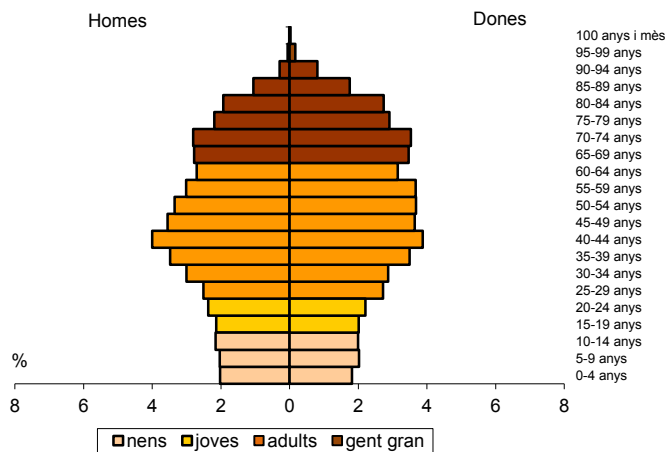


72.Sant Martí de Provençals



Piràmide d'edats dels barris. 2017

73.la Verneda i la Pau



2. Població de Barcelona per edats
12. Llista dels 50 noms d'homes més freqüents a Barcelona per dècada de naixement. 2017

| Població total | | Nascuts abans de 1930 | | Nascuts de 1930 a 1939 | | Nascuts de 1940 a 1949 | | Nascuts de 1950 a 1959 | | Nascuts de 1960 a 1969 | |
|------------------|--------|-----------------------|--------|------------------------|--------|------------------------|--------|------------------------|--------|------------------------|--------|
| Nom | Nombre | Nom | Nombre | Nom | Nombre | Nom | Nombre | Nom | Nombre | Nom | Nombre |
| ANTONIO | 17.278 | JOSE | 1.020 | JOSE | 3.439 | JOSE | 4.359 | ANTONIO | 3.665 | ANTONIO | 2.965 |
| JOSE | 16.460 | ANTONIO | 725 | ANTONIO | 2.550 | ANTONIO | 3.972 | JOSE | 3.505 | JORDI | 2.964 |
| JORDI | 13.901 | JUAN | 644 | FRANCISCO | 2.048 | FRANCISCO | 2.956 | FRANCISCO | 2.830 | JORGE | 2.368 |
| MANUEL | 12.849 | FRANCISCO | 625 | MANUEL | 2.039 | MANUEL | 2.951 | MANUEL | 2.810 | CARLOS | 2.305 |
| DAVID | 12.594 | MANUEL | 577 | JUAN | 2.011 | JUAN | 2.661 | JUAN | 2.323 | MANUEL | 2.169 |
| FRANCISCO | 12.584 | RAMON | 345 | RAMON | 962 | RAMON | 1.397 | JORDI | 1.748 | JOSE | 2.149 |
| JUAN | 11.161 | JOSEP | 309 | PEDRO | 917 | PEDRO | 1.294 | JORGE | 1.594 | FRANCISCO | 2.090 |
| CARLOS | 11.003 | PEDRO | 267 | LUIS | 846 | JOSE M | 1.263 | CARLOS | 1.562 | JAVIER | 1.859 |
| MARC | 10.077 | JOAN | 250 | MIGUEL | 816 | MIGUEL | 1.188 | RAMON | 1.393 | JUAN | 1.588 |
| DANIEL | 9.749 | MIGUEL | 244 | JOSEP | 759 | LUIS | 1.178 | PEDRO | 1.265 | FRANCISCO JAVIER | 1.461 |
| JAVIER | 8.428 | LUIS | 238 | JOAN | 646 | JOSEP | 1.081 | LUIS | 1.185 | DAVID | 1.404 |
| JORGE | 8.302 | JOAQUIN | 197 | JOAQUIN | 565 | JOAN | 1.001 | JOSE M | 1.175 | JOSE LUIS | 1.159 |
| JOAN | 7.316 | JOSE M | 189 | ENRIQUE | 560 | ANGEL | 955 | MIGUEL | 1.159 | RAMON | 1.151 |
| ALEJANDRO | 6.868 | ANGEL | 176 | JOSE M | 557 | RAFAEL | 886 | JOSEP | 1.131 | FERNANDO | 1.090 |
| RAMON | 6.590 | VICENTE | 173 | RAFAEL | 554 | CARLOS | 861 | JOAN | 1.108 | JUAN CARLOS | 1.067 |
| MIGUEL | 6.572 | RAFAEL | 172 | ANGEL | 543 | FERNANDO | 846 | RAFAEL | 1.007 | ALBERTO | 1.060 |
| ALBERT | 6.291 | JAIME | 167 | JAIME | 507 | JESUS | 837 | FERNANDO | 953 | XAVIER | 1.023 |
| LUIS | 6.265 | ENRIQUE | 166 | JORGE | 488 | JAIME | 827 | ANGEL | 938 | RAFAEL | 1.022 |
| PEDRO | 6.086 | JESUS | 141 | VICENTE | 459 | ENRIQUE | 809 | ENRIQUE | 925 | LUIS | 1.020 |
| XAVIER | 5.928 | JORDI | 135 | JESUS | 451 | JORDI | 768 | JESUS | 874 | PEDRO | 1.004 |
| VICTOR | 5.836 | FERNANDO | 120 | JORDI | 428 | JOAQUIN | 740 | JAIME | 831 | MIGUEL | 993 |
| SERGIO | 5.690 | CARLOS | 119 | CARLOS | 422 | JORGE | 722 | JOSE LUIS | 800 | JOSE ANTONIO | 940 |
| ALBERTO | 5.669 | SALVADOR | 117 | FERNANDO | 421 | VICENTE | 636 | JOAQUIN | 761 | JOAN | 908 |
| JOSEP | 5.512 | JAUME | 107 | EMILIO | 342 | JOSE L | 620 | JAVIER | 756 | JOSEP | 898 |
| OSCAR | 5.119 | JORGE | 106 | SALVADOR | 312 | SANTIAGO | 523 | JOSE MARIA | 705 | ENRIQUE | 887 |
| RAFAEL | 4.994 | EMILIO | 98 | ANDRES | 296 | JOSE MARIA | 520 | FRANCISCO JAVIER | 683 | JOSE M | 798 |
| FERNANDO | 4.930 | FRANCESC | 94 | ALBERTO | 284 | SALVADOR | 507 | JOSE L | 681 | ANGEL | 760 |
| ANGEL | 4.672 | RICARDO | 89 | JAUME | 275 | JAUME | 484 | ALBERTO | 674 | SERGIO | 757 |
| JOSE M | 4.585 | ANTONI | 86 | FRANCESC | 264 | JOSE LUIS | 480 | SALVADOR | 579 | JESUS | 753 |
| ENRIQUE | 4.552 | JOSEP M | 85 | EDUARDO | 261 | ALBERTO | 471 | JOSE A | 567 | JAIME | 750 |
| ALEX | 4.335 | DOMINGO | 82 | SANTIAGO | 254 | JOSEP M | 452 | VICENTE | 555 | JOSE MARIA | 725 |
| JESUS | 4.229 | ALFONSO | 81 | JULIO | 247 | EDUARDO | 442 | JAUME | 540 | ALBERT | 712 |
| FRANCISCO JAVIER | 4.195 | TOMAS | 79 | RICARDO | 236 | JOSE A | 430 | SANTIAGO | 526 | EDUARDO | 703 |
| JAIME | 4.086 | SANTIAGO | 78 | ANTONI | 227 | RICARDO | 427 | JOSE ANTONIO | 518 | JOSE MANUEL | 679 |
| PABLO | 3.944 | ANDRES | 75 | MARIANO | 223 | ANDRES | 417 | EDUARDO | 512 | RICARDO | 678 |
| PAU | 3.930 | AGUSTIN | 74 | AGUSTIN | 222 | EMILIO | 414 | RICARDO | 497 | JOAQUIN | 676 |
| JOSE LUIS | 3.910 | MARIANO | 74 | LLUIS | 221 | ANTONI | 393 | ANTONI | 480 | MIGUEL ANGEL | 674 |
| JOAQUIN | 3.757 | EDUARDO | 70 | JOSE MARIA | 214 | FRANCESC | 387 | FRANCESC | 460 | ALEJANDRO | 667 |
| POL | 3.730 | LLUIS | 70 | FELIX | 207 | LLUIS | 352 | EMILIO | 456 | SANTIAGO | 635 |
| ORIOI | 3.707 | ALBERTO | 62 | DOMINGO | 204 | AGUSTIN | 346 | ANDRES | 453 | DANIEL | 621 |
| EDUARDO | 3.573 | JOSE MARIA | 62 | TOMAS | 202 | JULIO | 335 | XAVIER | 440 | JAUME | 579 |
| SANTIAGO | 3.571 | JULIAN | 62 | ALFONSO | 196 | ALFONSO | 328 | JOSEP M | 415 | OSCAR | 529 |
| SERGI | 3.461 | PERE | 62 | JULIAN | 184 | TOMAS | 288 | ALFONSO | 412 | FRANCESC | 522 |
| IVAN | 3.294 | FELIX | 61 | JOSEP M | 178 | PERE | 287 | LLUIS | 409 | JUAN JOSE | 493 |
| JAUME | 3.235 | JULIO | 57 | ENRIC | 174 | MIQUEL | 284 | ALBERT | 408 | SALVADOR | 484 |
| RAUL | 3.149 | ENRIC | 56 | JOSE L | 172 | ENRIC | 278 | ENRIC | 367 | CARLES | 481 |
| JOSE MARIA | 3.146 | MIQUEL | 51 | PERE | 168 | JOSE ANTONIO | 276 | JOSE MANUEL | 367 | ANDRES | 470 |
| RICARDO | 3.018 | DANIEL | 50 | JOSE A | 149 | FELIX | 269 | AGUSTIN | 364 | JOSE L | 435 |
| ROGER | 2.982 | GREGORIO | 49 | DIEGO | 143 | JULIAN | 250 | TOMAS | 335 | ENRIC | 419 |
| JOSE ANTONIO | 2.971 | ALEJANDRO | 46 | ALFREDO | 142 | ALBERT | 248 | PERE | 330 | ALFONSO | 417 |

(continua)

2. Població de Barcelona per edats
12.(cont.) Llista dels 50 noms d'homes més freqüents a Barcelona per dècada de naixement. 2017

| <i>Nascuts de 1970 a 1979</i> | | <i>Nascuts de 1980 a 1989</i> | | <i>Nascuts de 1990 a 1999</i> | | <i>Nascuts de 2000 a 2010</i> | | <i>Nascuts després de 2010</i> | |
|-----------------------------------|---------------|-----------------------------------|---------------|-----------------------------------|---------------|-----------------------------------|---------------|------------------------------------|---------------|
| <i>Nom</i> | <i>Nombre</i> | <i>Nom</i> | <i>Nombre</i> | <i>Nom</i> | <i>Nombre</i> | <i>Nom</i> | <i>Nombre</i> | <i>Nom</i> | <i>Nombre</i> |
| DAVID | 4.438 | DAVID | 2.934 | MARC | 2.611 | MARC | 2.317 | MARC | 1.296 |
| JORDI | 3.539 | DANIEL | 2.419 | DAVID | 1.787 | ALEX | 1.623 | ALEX | 926 |
| DANIEL | 2.563 | JORDI | 2.210 | DANIEL | 1.618 | POL | 1.566 | POL | 873 |
| CARLOS | 2.334 | MARC | 2.097 | ALBERT | 1.346 | PAU | 1.506 | PAU | 810 |
| JAVIER | 2.300 | JAVIER | 1.837 | VICTOR | 1.331 | DANIEL | 1.255 | ERIC | 808 |
| OSCAR | 2.281 | CARLOS | 1.770 | ALEJANDRO | 1.275 | DAVID | 1.242 | MARTI | 749 |
| SERGIO | 2.091 | ALBERT | 1.599 | JORDI | 1.115 | ARNAU | 1.041 | BIEL | 655 |
| JORGE | 1.996 | ALEJANDRO | 1.481 | SERGI | 1.019 | VICTOR | 1.018 | ARNAU | 637 |
| ANTONIO | 1.869 | SERGIO | 1.319 | ALEX | 1.005 | ALEJANDRO | 901 | JAN | 617 |
| XAVIER | 1.513 | VICTOR | 1.313 | CARLOS | 960 | JOAN | 873 | DANIEL | 584 |
| ALEJANDRO | 1.475 | XAVIER | 1.301 | POL | 914 | MARTI | 855 | HUGO | 583 |
| MARC | 1.464 | ALBERTO | 1.133 | JAVIER | 812 | ERIC | 843 | GERARD | 564 |
| ALBERTO | 1.388 | ORIOI | 900 | ORIOI | 806 | ORIOI | 799 | NIL | 533 |
| MANUEL | 1.171 | RUBEN | 871 | XAVIER | 794 | PABLO | 799 | BRUNO | 516 |
| FRANCISCO | 1.165 | IVAN | 845 | GERARD | 791 | GERARD | 766 | LUCAS | 513 |
| RAUL | 1.116 | ANTONIO | 840 | SERGIO | 787 | JAN | 762 | LEO | 480 |
| FRANCISCO JAVIER | 1.080 | RAUL | 826 | GUILLEM | 780 | ADRIA | 760 | PABLO | 447 |
| ALBERT | 1.020 | OSCAR | 824 | PAU | 762 | GUILLEM | 718 | DAVID | 444 |
| IVAN | 1.003 | CRISTIAN | 815 | ADRIA | 749 | JORDI | 712 | MAX | 428 |
| JOSE | 964 | JOAN | 757 | JOAN | 739 | SERGI | 653 | ADRIA | 413 |
| JUAN | 906 | SERGI | 713 | OSCAR | 689 | JOEL | 628 | ALEIX | 408 |
| JUAN CARLOS | 825 | PABLO | 691 | ERIC | 609 | ALBERT | 623 | VICTOR | 405 |
| MIGUEL ANGEL | 810 | ROGER | 646 | PABLO | 581 | ROGER | 602 | NICOLAS | 401 |
| JOSE LUIS | 809 | JORGE | 641 | ADRIAN | 577 | IVAN | 568 | ALEJANDRO | 350 |
| LUIS | 806 | MIGUEL | 633 | ROGER | 575 | CARLOS | 521 | GUILLEM | 348 |
| VICTOR | 792 | MUHAMMAD | 623 | IVAN | 570 | XAVIER | 510 | JOEL | 331 |
| FERNANDO | 791 | MANUEL | 601 | ARNAU | 564 | OSCAR | 494 | MATEO | 325 |
| MIGUEL | 775 | FRANCISCO | 531 | RUBEN | 428 | ALVARO | 486 | ORIOI | 323 |
| EDUARDO | 750 | GERARD | 519 | ALVARO | 418 | HUGO | 486 | JOAN | 318 |
| JOAN | 716 | JOSE | 489 | FERRAN | 414 | NICOLAS | 458 | ROGER | 308 |
| RAFAEL | 705 | JUAN | 489 | ALBERTO | 412 | BIEL | 453 | JORDI | 282 |
| ORIOI | 704 | EDUARDO | 479 | EDUARD | 411 | MAX | 447 | MARIO | 277 |
| ROGER | 687 | IGNACIO | 478 | CRISTIAN | 409 | LUCAS | 432 | GABRIEL | 268 |
| RAMON | 686 | FRANCISCO JAVIER | 475 | IGNACIO | 384 | JAVIER | 413 | TEO | 256 |
| JOSE ANTONIO | 675 | PAU | 474 | ANTONIO | 373 | ADRIAN | 411 | GAEL | 246 |
| MARCOS | 673 | EDUARD | 447 | MIGUEL | 364 | ALEIX | 410 | DIEGO | 245 |
| MUHAMMAD | 663 | FERRAN | 432 | MIQUEL | 361 | IKER | 400 | ALVARO | 241 |
| PEDRO | 637 | LUIS | 428 | RAUL | 358 | NIL | 399 | IKER | 237 |
| SERGI | 636 | ADRIAN | 417 | MARTI | 340 | BRUNO | 396 | ROC | 233 |
| ENRIQUE | 607 | ADRIA | 404 | ALEIX | 330 | RAUL | 363 | ADAM | 231 |
| IGNACIO | 607 | GUILLEM | 403 | GUILLEMO | 328 | MARIO | 361 | ADRIAN | 229 |
| RICARDO | 584 | MARCOS | 402 | CARLES | 313 | HECTOR | 357 | MARTIN | 214 |
| JOSE MANUEL | 581 | MIGUEL ANGEL | 402 | JOEL | 313 | MIQUEL | 357 | LLUC | 212 |
| SANTIAGO | 562 | FERNANDO | 392 | ENRIC | 299 | IGNACIO | 322 | IAN | 211 |
| PABLO | 559 | HECTOR | 387 | HECTOR | 294 | SERGIO | 321 | IVAN | 207 |
| RUBEN | 557 | CARLES | 385 | LUIS | 273 | GABRIEL | 300 | IZAN | 207 |
| JESUS | 548 | ALEX | 384 | JAUME | 262 | MIGUEL | 287 | DIDAC | 206 |
| JAIME | 538 | ALVARO | 374 | MANUEL | 261 | RUBEN | 267 | HECTOR | 206 |
| ANGEL | 502 | JOSEP | 369 | AITOR | 253 | GUILLEMO | 266 | TOMAS | 204 |
| ROBERTO | 496 | JESUS | 368 | IGNASI | 247 | DIEGO | 263 | LUCA | 201 |

Nota: Atès que la font utilitzada per elaborar aquesta base de dades conté els noms en lletres majúscules sense accentuació, els noms no s'han accentuat.

Font: Lectura del Padró Municipal d'Habitants a 1 de gener de 2017. Departament d'Estadística. Ajuntament de Barcelona.

2. Població de Barcelona per edats

13. Llista dels 50 noms de dones més freqüents a Barcelona per dècada de naixement. 2017

| Població total | | Nascudes abans de 1930 | | Nascudes de 1930 a 1939 | | Nascudes de 1940 a 1949 | | Nascudes de 1950 a 1959 | | Nascudes de 1960 a 1969 | |
|----------------|--------|------------------------|--------|-------------------------|--------|-------------------------|--------|-------------------------|--------|-------------------------|--------|
| Nom | Nombre | Nom | Nombre | Nom | Nombre | Nom | Nombre | Nom | Nombre | Nom | Nombre |
| MARIA | 19.752 | MARIA | 2.494 | MARIA | 4.034 | CARMEN | 3.098 | MONTSERRAT | 3.979 | MONTSERRAT | 4.301 |
| MONTSERRAT | 16.685 | CARMEN | 1.692 | CARMEN | 3.407 | M CARMEN | 2.947 | M CARMEN | 3.345 | NURIA | 2.553 |
| CARMEN | 12.804 | JOSEFA | 1.220 | JOSEFA | 2.363 | MARIA | 2.767 | CARMEN | 2.343 | M CARMEN | 2.517 |
| MARTA | 12.787 | MONTSERRAT | 1.001 | MONTSERRAT | 1.868 | MONTSERRAT | 2.613 | M TERESA | 2.201 | MARTA | 2.092 |
| NURIA | 11.361 | ROSA | 900 | ROSA | 1.625 | JOSEFA | 2.156 | ISABEL | 1.875 | CRISTINA | 1.876 |
| M CARMEN | 11.013 | TERESA | 855 | PILAR | 1.624 | M TERESA | 2.075 | MARIA | 1.721 | SILVIA | 1.648 |
| LAURA | 10.641 | PILAR | 829 | DOLORES | 1.524 | PILAR | 1.819 | MERCEDES | 1.540 | ANA MARIA | 1.599 |
| CRISTINA | 9.738 | DOLORES | 786 | FRANCISCA | 1.432 | ISABEL | 1.793 | JOSEFA | 1.491 | M TERESA | 1.583 |
| ISABEL | 8.841 | MERCEDES | 717 | ISABEL | 1.428 | MERCEDES | 1.525 | NURIA | 1.482 | ISABEL | 1.553 |
| JOSEFA | 8.208 | FRANCISCA | 702 | ANTONIA | 1.386 | FRANCISCA | 1.498 | M DOLORES | 1.464 | MERCEDES | 1.442 |
| ANA | 7.863 | ANTONIA | 684 | TERESA | 1.347 | ROSA | 1.402 | PILAR | 1.389 | CARMEN | 1.268 |
| M TERESA | 7.852 | ISABEL | 620 | MERCEDES | 1.285 | ANTONIA | 1.329 | M ISABEL | 1.314 | M ISABEL | 1.190 |
| ANNA | 7.590 | CONCEPCION | 609 | NURIA | 1.109 | DOLORES | 1.326 | M PILAR | 1.273 | ROSA MARIA | 1.166 |
| MERCEDES | 7.279 | NURIA | 465 | CONCEPCION | 1.099 | CONCEPCION | 1.285 | ANA MARIA | 1.235 | ANA | 1.120 |
| PILAR | 7.057 | ANA | 414 | M TERESA | 970 | M ROSA | 1.246 | M ANGELES | 1.177 | ESTHER | 1.102 |
| ROSA | 6.277 | JUANA | 372 | M CARMEN | 952 | TERESA | 1.206 | FRANCISCA | 1.116 | M PILAR | 1.093 |
| SILVIA | 6.213 | M TERESA | 343 | M ROSA | 872 | M DOLORES | 1.185 | ROSA MARIA | 1.083 | M JOSE | 1.087 |
| ANA MARIA | 5.800 | ROSARIO | 323 | ANA | 856 | M PILAR | 1.181 | ANTONIA | 1.077 | M DOLORES | 1.077 |
| FRANCISCA | 5.737 | M ROSA | 281 | JUANA | 848 | M LUISA | 1.019 | ROSA | 1.071 | MARIA | 1.077 |
| JULIA | 5.628 | JOSEFINA | 274 | ROSARIO | 777 | ANA | 906 | CONCEPCION | 1.052 | OLGA | 1.073 |
| TERESA | 5.513 | M DOLORES | 264 | MANUELA | 615 | JUANA | 905 | MARGARITA | 999 | M ANGELES | 1.057 |
| ANTONIA | 5.448 | M CARMEN | 259 | M DOLORES | 590 | M ANGELES | 857 | TERESA | 975 | LAURA | 1.003 |
| DOLORES | 5.366 | ANGELA | 245 | M LUISA | 558 | ANA MARIA | 833 | M LUISA | 956 | YOLANDA | 897 |
| ELENA | 5.046 | JULIA | 245 | JOSEFINA | 535 | NURIA | 831 | M ROSA | 955 | SUSANA | 889 |
| M DOLORES | 4.928 | ANGELES | 235 | ANGELES | 532 | MARGARITA | 789 | DOLORES | 954 | PILAR | 869 |
| CONCEPCION | 4.905 | MANUELA | 233 | MARGARITA | 504 | M ISABEL | 776 | ANA | 952 | GEMMA | 859 |
| SARA | 4.866 | MARGARITA | 227 | M PILAR | 493 | ROSARIO | 774 | MARTA | 739 | EVA | 833 |
| MONICA | 4.785 | M LUISA | 225 | JULIA | 429 | JOSEFINA | 757 | JUANA | 686 | JOSEFA | 768 |
| LAIA | 4.757 | CARME | 216 | ANGELA | 427 | MANUELA | 726 | MANUELA | 656 | MARGARITA | 752 |
| M PILAR | 4.639 | EMILIA | 212 | LUISA | 407 | ROSA MARIA | 620 | ROSA M | 655 | ELENA | 745 |
| EVA | 4.519 | MERCE | 211 | CONSUELO | 402 | GLORIA | 572 | ANA M | 641 | MONICA | 723 |
| MIREIA | 4.291 | AMPARO | 198 | ENCARNACIO | 392 | ANA M | 557 | ROSARIO | 635 | ROSA | 710 |
| PAULA | 4.243 | LUISA | 195 | AMPARO | 379 | ANGELES | 555 | GLORIA | 631 | FRANCISCA | 685 |
| M ROSA | 4.168 | ENCARNACIO | 174 | EMILIA | 371 | ROSA M | 483 | M JOSE | 572 | ANTONIA | 656 |
| ESTHER | 4.063 | RAMONA | 173 | AURORA | 360 | JULIA | 479 | JOSEFINA | 567 | ANNA | 630 |
| M ISABEL | 4.049 | ASUNCION | 170 | ANA MARIA | 348 | MERCE | 462 | ELENA | 537 | M LUISA | 625 |
| M ANGELES | 3.995 | CONSUELO | 163 | MERCE | 344 | ANGELA | 444 | MERCE | 532 | ANA M | 621 |
| SANDRA | 3.896 | ELVIRA | 162 | ROSER | 343 | MARTA | 428 | MARIA CARMEN | 508 | M ROSA | 614 |
| MARINA | 3.837 | JOAQUINA | 162 | ELENA | 340 | ENCARNACIO | 414 | M JESUS | 502 | CONCEPCION | 608 |
| RAQUEL | 3.836 | VICENTA | 160 | CARME | 322 | ELENA | 411 | M MERCEDES | 479 | ALICIA | 569 |
| MARGARITA | 3.799 | M PILAR | 159 | M ANGELES | 318 | CONSUELO | 408 | ESTHER | 458 | TERESA | 564 |
| GEMMA | 3.756 | MATILDE | 158 | VICTORIA | 317 | AMPARO | 407 | LAURA | 456 | MARIA CARMEN | 551 |
| ALBA | 3.734 | AURORA | 154 | JOAQUINA | 290 | EMILIA | 407 | ANGELES | 451 | GLORIA | 543 |
| SONIA | 3.685 | VICTORIA | 152 | RAMONA | 289 | M ANTONIA | 394 | MARIA TERESA | 436 | M MERCEDES | 536 |
| ROSA MARIA | 3.680 | ELENA | 146 | ASUNCION | 284 | M JOSEFA | 388 | ALICIA | 434 | DOLORES | 532 |
| CARLA | 3.641 | ENRIQUETA | 145 | ENCARNACION | 283 | MAGDALENA | 363 | M ANTONIA | 433 | ROSA M | 528 |
| M LUISA | 3.640 | DOLORS | 143 | MAGDALENA | 280 | LUISA | 357 | JULIA | 409 | LOURDES | 496 |
| ANDREA | 3.579 | MAGDALENA | 136 | ENRIQUETA | 275 | MARIA CARMEN | 356 | ROSER | 371 | M JESUS | 489 |
| LUCIA | 3.529 | TRINIDAD | 130 | GLORIA | 274 | ALICIA | 333 | M DOLORS | 369 | MARIA TERESA | 485 |
| SUSANA | 3.493 | FELISA | 127 | MATILDE | 256 | AURORA | 325 | CRISTINA | 368 | MERCE | 481 |

(continua)

2. Població de Barcelona per edats
13.(cont.) Llista dels 50 noms de dones més freqüents a Barcelona per dècada de naixement. 2017

| <i>Nascudes de 1970 a 1979</i> | | <i>Nascudes de 1980 a 1989</i> | | <i>Nascudes de 1990 a 1999</i> | | <i>Nascudes de 2000 a 2010</i> | | <i>Nascudes després de 2010</i> | |
|------------------------------------|---------------|------------------------------------|---------------|------------------------------------|---------------|------------------------------------|---------------|-------------------------------------|---------------|
| <i>Nom</i> | <i>Nombre</i> | <i>Nom</i> | <i>Nombre</i> | <i>Nom</i> | <i>Nombre</i> | <i>Nom</i> | <i>Nombre</i> | <i>Nom</i> | <i>Nombre</i> |
| MARTA | 3.299 | LAURA | 2.841 | LAURA | 2.296 | MARIA | 1.866 | MARTINA | 999 |
| CRISTINA | 2.778 | MARTA | 2.794 | MARIA | 2.023 | PAULA | 1.527 | JULIA | 989 |
| MONICA | 2.573 | CRISTINA | 2.401 | MARTA | 1.914 | LAIA | 1.474 | LAIA | 927 |
| SILVIA | 2.155 | ANNA | 1.888 | ANNA | 1.661 | JULIA | 1.386 | LUCIA | 836 |
| LAURA | 2.099 | MARIA | 1.750 | ANDREA | 1.515 | CARLA | 1.299 | MARIA | 819 |
| NURIA | 2.074 | NURIA | 1.311 | CRISTINA | 1.332 | LAURA | 1.198 | EMMA | 716 |
| SONIA | 2.046 | SILVIA | 1.159 | PAULA | 1.122 | LUCIA | 1.101 | PAULA | 704 |
| MONTSERRAT | 2.043 | PATRICIA | 1.154 | SARA | 1.087 | CLAUDIA | 1.079 | SOFIA | 700 |
| EVA | 1.971 | MIREIA | 1.147 | ALBA | 1.026 | ANNA | 1.064 | CARLA | 686 |
| SANDRA | 1.922 | ANA | 1.141 | CARLA | 967 | MARTA | 1.054 | NOA | 654 |
| SUSANA | 1.713 | SARA | 1.118 | LAIA | 933 | ALBA | 1.029 | AINA | 628 |
| YOLANDA | 1.490 | RAQUEL | 1.075 | JULIA | 923 | MARTINA | 996 | CLAUDIA | 583 |
| RAQUEL | 1.402 | ALBA | 991 | CLAUDIA | 895 | SARA | 885 | SARA | 524 |
| GEMMA | 1.399 | ELENA | 909 | MIREIA | 858 | ANDREA | 816 | ONA | 481 |
| ANNA | 1.283 | SANDRA | 882 | MARINA | 814 | MARINA | 717 | ALBA | 480 |
| ESTHER | 1.204 | LAIA | 862 | NURIA | 795 | ARIADNA | 713 | VALENTINA | 448 |
| MARIA | 1.201 | MIRIAM | 820 | ANA | 704 | BERTA | 683 | ARIADNA | 450 |
| ANA | 1.155 | NATALIA | 771 | SANDRA | 698 | AINA | 678 | OLIVIA | 417 |
| MIREIA | 1.110 | EVA | 761 | PATRICIA | 674 | MIREIA | 626 | CLARA | 405 |
| OLGA | 1.056 | MONICA | 715 | CLARA | 673 | CLARA | 606 | DANIELA | 388 |
| ANA MARIA | 989 | CAROLINA | 696 | IRENE | 671 | IRENE | 548 | JANA | 374 |
| ELENA | 967 | IRENE | 692 | ARIADNA | 641 | SOFIA | 538 | ANNA | 357 |
| CAROLINA | 816 | SONIA | 686 | RAQUEL | 590 | CRISTINA | 534 | ABRIL | 344 |
| M CARMEN | 810 | ANDREA | 648 | JUDIT | 580 | NURIA | 530 | NORA | 338 |
| NATALIA | 788 | MARINA | 644 | SILVIA | 512 | MAR | 505 | BERTA | 334 |
| PATRICIA | 777 | GEMMA | 641 | ELENA | 506 | CARLOTA | 498 | CARLOTA | 316 |
| ISABEL | 744 | VERONICA | 634 | BERTA | 500 | EMMA | 483 | LAURA | 311 |
| MERITXELL | 632 | ELISABET | 628 | NATALIA | 473 | JANA | 473 | ARLET | 301 |
| ELISABET | 626 | VANESSA | 624 | MONICA | 465 | ANA | 445 | INES | 292 |
| SARA | 609 | JESSICA | 620 | MIRIAM | 443 | NATALIA | 407 | VALERIA | 288 |
| BEATRIZ | 582 | BEATRIZ | 612 | HELENA | 429 | INES | 393 | IRENE | 279 |
| NOEMI | 563 | MONTSERRAT | 611 | GEMMA | 387 | NEREA | 389 | MIA | 279 |
| VANESSA | 554 | ESTHER | 547 | JUDITH | 380 | AINHOA | 387 | CHLOE | 277 |
| M JOSE | 551 | LORENA | 543 | EVA | 369 | MARIONA | 383 | MARINA | 275 |
| MIRIAM | 545 | CARLA | 516 | CARLOTA | 356 | JUDIT | 377 | AINHOA | 265 |
| LAIA | 538 | ANA MARIA | 472 | SONIA | 342 | JUDITH | 377 | MAR | 251 |
| M TERESA | 525 | PAULA | 471 | BLANCA | 320 | NOA | 375 | BLANCA | 226 |
| MERCEDES | 522 | CLARA | 461 | AINA | 314 | BLANCA | 350 | MARTA | 225 |
| EVA MARIA | 509 | ALEXANDRA | 454 | CAROLINA | 311 | ONA | 335 | BRUNA | 223 |
| M ISABEL | 482 | ISABEL | 418 | MAR | 307 | HELENA | 325 | MARIONA | 222 |
| ALICIA | 481 | SUSANA | 417 | LORENA | 284 | ELENA | 322 | ADRIANA | 220 |
| ROSA MARIA | 468 | MERITXELL | 414 | INES | 271 | DANIELA | 314 | LOLA | 219 |
| ESTER | 437 | OLGA | 393 | ADRIANA | 266 | ABRIL | 312 | NURIA | 211 |
| CARMEN | 425 | ESTER | 375 | NEREA | 252 | ADRIANA | 290 | GALA | 204 |
| LIDIA | 417 | JULIA | 371 | BEATRIZ | 251 | AITANA | 251 | AITANA | 195 |
| VERONICA | 406 | CLAUDIA | 369 | ELISABET | 248 | SANDRA | 249 | ALEXANDRA | 175 |
| IRENE | 394 | LUCIA | 354 | ALEXANDRA | 244 | EVA | 247 | ALEXIA | 172 |
| RUTH | 392 | DIANA | 352 | SOFIA | 238 | JOANA | 242 | VERA | 172 |
| INMACULADA | 381 | NOELIA | 342 | GEORGINA | 233 | MIRIAM | 242 | LIA | 171 |
| MARIA TERESA | 377 | ARIADNA | 337 | NOELIA | 231 | PATRICIA | 238 | ANA | 170 |

Nota: Atès que la font utilitzada per elaborar aquesta base de dades conté els noms en lletres majúscules sense accentuació, els noms no s'han accentuat.

Font: Lectura del Padró Municipal d'Habitants a 1 de gener de 2017. Departament d'Estadística. Ajuntament de Barcelona.

3. Població de Barcelona per lloc de naixement

3.Població de Barcelona per lloc de naixement

1.Evolució. 1981-2017

| Any | TOTAL | % | Barcelona ciutat | % | Resta Catalunya | % | Resta Espanya | % | Estranger | % | No consta |
|-------|-----------|-------|---------------------|------|--------------------|-----|------------------|------|-----------|------|--------------|
| TOTAL | | | | | | | | | | | |
| 1981 | 1.768.196 | 100,0 | 969.131 | 54,8 | 166.603 | 9,4 | 588.305 | 33,3 | 41.846 | 2,4 | 2.311 |
| 1986 | 1.701.812 | 100,0 | 965.803 | 56,8 | 154.811 | 9,1 | 539.041 | 31,7 | 42.021 | 2,5 | 136 |
| 1991 | 1.643.542 | 100,0 | 949.031 | 57,7 | 146.449 | 8,9 | 496.022 | 30,2 | 52.040 | 3,2 | - |
| 1996 | 1.508.805 | 100,0 | 888.314 | 58,9 | 130.251 | 8,6 | 431.855 | 28,6 | 58.385 | 3,9 | - |
| 2001 | 1.503.884 | 100,0 | 869.628 | 57,8 | 123.652 | 8,2 | 385.678 | 25,6 | 124.926 | 8,3 | - |
| 2006 | 1.629.537 | 100,0 | 836.153 | 51,3 | 120.780 | 7,4 | 351.816 | 21,6 | 320.788 | 19,7 | - |
| 2007 | 1.603.178 | 100,0 | 837.149 | 52,2 | 119.957 | 7,5 | 341.654 | 21,3 | 304.418 | 19,0 | - |
| 2008 | 1.628.090 | 100,0 | 834.263 | 51,2 | 119.433 | 7,3 | 333.980 | 20,5 | 340.414 | 20,9 | - |
| 2009 | 1.638.103 | 100,0 | 835.150 | 51,0 | 119.331 | 7,3 | 327.204 | 20,0 | 356.418 | 21,8 | - |
| 2010 | 1.630.494 | 100,0 | 834.557 | 51,2 | 119.526 | 7,3 | 320.929 | 19,7 | 355.482 | 21,8 | - |
| 2011 | 1.615.985 | 100,0 | 832.933 | 51,5 | 119.833 | 7,4 | 315.051 | 19,5 | 348.168 | 21,5 | - |
| 2012 | 1.619.839 | 100,0 | 833.227 | 51,4 | 120.032 | 7,4 | 309.178 | 19,1 | 357.402 | 22,1 | - |
| 2013 | 1.614.090 | 100,0 | 834.000 | 51,7 | 119.935 | 7,4 | 302.561 | 18,7 | 357.594 | 22,2 | - |
| 2014 | 1.613.393 | 100,0 | 836.623 | 51,9 | 120.489 | 7,5 | 297.456 | 18,4 | 358.825 | 22,2 | - |
| 2015 | 1.609.550 | 100,0 | 837.575 | 52,0 | 120.987 | 7,5 | 292.567 | 18,2 | 358.421 | 22,3 | - |
| 2016 | 1.610.427 | 100,0 | 836.903 | 52,0 | 120.752 | 7,5 | 289.651 | 18,0 | 363.121 | 22,5 | - |
| 2017 | 1.625.137 | 100,0 | 835.445 | 51,4 | 120.584 | 7,4 | 283.227 | 17,4 | 385.881 | 23,7 | - |
| HOMES | | | | | | | | | | | |
| 1981 | 838.588 | - | - | - | - | - | - | - | - | - | - |
| 1986 | 806.632 | - | - | - | - | - | - | - | - | - | - |
| 1991 | 775.988 | 100,0 | 469.109 | 60,5 | 65.160 | 8,4 | 217.726 | 28,1 | 23.993 | 3,1 | - |
| 1996 | 704.985 | 100,0 | 434.139 | 61,6 | 57.498 | 8,2 | 186.748 | 26,5 | 26.600 | 3,8 | - |
| 2001 | 705.533 | 100,0 | 423.935 | 60,1 | 54.715 | 7,8 | 165.712 | 23,5 | 61.171 | 8,7 | - |
| 2006 | 774.556 | 100,0 | 406.815 | 52,5 | 53.643 | 6,9 | 150.023 | 19,4 | 164.075 | 21,2 | - |
| 2007 | 760.309 | 100,0 | 407.358 | 53,6 | 53.302 | 7,0 | 145.318 | 19,1 | 154.331 | 20,3 | - |
| 2008 | 774.890 | 100,0 | 405.930 | 52,4 | 53.112 | 6,9 | 141.712 | 18,3 | 174.136 | 22,5 | - |
| 2009 | 781.512 | 100,0 | 406.776 | 52,0 | 53.314 | 6,8 | 138.794 | 17,8 | 182.628 | 23,4 | - |
| 2010 | 777.058 | 100,0 | 406.865 | 52,4 | 53.556 | 6,9 | 136.115 | 17,5 | 180.522 | 23,2 | - |
| 2011 | 768.349 | 100,0 | 406.123 | 52,9 | 53.882 | 7,0 | 133.516 | 17,4 | 174.828 | 22,8 | - |
| 2012 | 769.492 | 100,0 | 406.453 | 52,8 | 54.137 | 7,0 | 130.874 | 17,0 | 178.028 | 23,1 | - |
| 2013 | 765.471 | 100,0 | 406.996 | 53,2 | 54.270 | 7,1 | 128.085 | 16,7 | 176.120 | 23,0 | - |
| 2014 | 764.650 | 100,0 | 408.409 | 53,4 | 54.779 | 7,2 | 125.844 | 16,5 | 175.618 | 23,0 | - |
| 2015 | 762.558 | 100,0 | 409.234 | 53,7 | 55.131 | 7,2 | 123.863 | 16,2 | 174.330 | 22,9 | - |
| 2016 | 762.396 | 100,0 | 408.932 | 53,6 | 55.067 | 7,2 | 122.633 | 16,1 | 175.764 | 23,1 | - |
| 2017 | 768.871 | 100,0 | 408.216 | 53,1 | 55.091 | 7,2 | 119.954 | 15,6 | 185.610 | 24,1 | - |
| DONES | | | | | | | | | | | |
| 1981 | 929.608 | - | - | - | - | - | - | - | - | - | - |
| 1986 | 895.180 | - | - | - | - | - | - | - | - | - | - |
| 1991 | 867.554 | 100,0 | 479.922 | 55,3 | 81.289 | 9,4 | 278.296 | 32,1 | 28.047 | 3,2 | - |
| 1996 | 803.820 | 100,0 | 454.175 | 56,5 | 72.753 | 9,1 | 245.107 | 30,5 | 31.785 | 4,0 | - |
| 2001 | 798.351 | 100,0 | 445.693 | 55,8 | 68.937 | 8,6 | 219.966 | 27,6 | 63.755 | 8,0 | - |
| 2006 | 854.981 | 100,0 | 429.338 | 50,2 | 67.137 | 7,9 | 201.793 | 23,6 | 156.713 | 18,3 | - |
| 2007 | 842.869 | 100,0 | 429.791 | 51,0 | 66.655 | 7,9 | 196.336 | 23,3 | 150.087 | 17,8 | - |
| 2008 | 853.200 | 100,0 | 428.333 | 50,2 | 66.321 | 7,8 | 192.268 | 22,5 | 166.278 | 19,5 | - |
| 2009 | 856.591 | 100,0 | 428.374 | 50,0 | 66.017 | 7,7 | 188.410 | 22,0 | 173.790 | 20,3 | - |
| 2010 | 853.436 | 100,0 | 427.692 | 50,1 | 65.970 | 7,7 | 184.814 | 21,7 | 174.960 | 20,5 | - |
| 2011 | 847.636 | 100,0 | 426.810 | 50,4 | 65.951 | 7,8 | 181.535 | 21,4 | 173.340 | 20,4 | - |
| 2012 | 850.347 | 100,0 | 426.774 | 50,2 | 65.895 | 7,7 | 178.304 | 21,0 | 179.374 | 21,1 | - |
| 2013 | 848.619 | 100,0 | 427.004 | 50,3 | 65.665 | 7,7 | 174.476 | 20,6 | 181.474 | 21,4 | - |
| 2014 | 848.743 | 100,0 | 428.214 | 50,5 | 65.710 | 7,7 | 171.612 | 20,2 | 183.207 | 21,6 | - |
| 2015 | 846.992 | 100,0 | 428.341 | 50,6 | 65.856 | 7,8 | 168.704 | 19,9 | 184.091 | 21,7 | - |
| 2016 | 848.031 | 100,0 | 427.971 | 50,5 | 65.685 | 7,7 | 167.018 | 19,7 | 187.357 | 22,1 | - |
| 2017 | 856.266 | 100,0 | 427.229 | 49,9 | 65.493 | 7,6 | 163.273 | 19,1 | 200.271 | 23,4 | - |

Departament d'Estadística. Ajuntament de Barcelona.

Font: Padró Municipal d'Habitants dels anys 1981, 1986, 1991 i 1996. Ajuntament de Barcelona.

Cens de Població i Habitatges. 2001. Instituto Nacional de Estadística. Institut d'Estadística de Catalunya.

Lectures del Padró Municipal d'Habitants a 30 de juny de l'any 2006 al 2015 i 1 gener 2016 i 2017. Ajuntament de Barcelona.

3.Població de Barcelona per lloc de naixement

2.Per districtes. 2017

| <i>Districtes</i> | <i>TOTAL</i> | <i>%</i> | <i>Barcelona ciutat</i> | <i>%</i> | <i>Resta Catalunya</i> | <i>%</i> | <i>Resta Espanya</i> | <i>%</i> | <i>Estranger</i> | <i>%</i> |
|------------------------|--------------|----------|-----------------------------|----------|----------------------------|----------|--------------------------|----------|------------------|----------|
| BARCELONA | 1.625.137 | 100,0 | 835.445 | 51,4 | 120.584 | 7,4 | 283.227 | 17,4 | 385.881 | 23,7 |
| 1. Ciutat Vella | 102.250 | 100,0 | 31.051 | 30,4 | 4.911 | 4,8 | 12.570 | 12,3 | 53.718 | 52,5 |
| 2. Eixample | 267.184 | 100,0 | 132.982 | 49,8 | 23.492 | 8,8 | 39.961 | 15,0 | 70.749 | 26,5 |
| 3. Sants-Montjuïc | 182.354 | 100,0 | 88.632 | 48,6 | 13.408 | 7,4 | 31.971 | 17,5 | 48.343 | 26,5 |
| 4. Les Corts | 82.201 | 100,0 | 45.142 | 54,9 | 8.910 | 10,8 | 14.235 | 17,3 | 13.914 | 16,9 |
| 5. Sarrià-Sant Gervasi | 149.734 | 100,0 | 94.885 | 63,4 | 13.555 | 9,1 | 16.141 | 10,8 | 25.153 | 16,8 |
| 6. Gràcia | 121.566 | 100,0 | 66.630 | 54,8 | 10.809 | 8,9 | 17.998 | 14,8 | 26.129 | 21,5 |
| 7. Horta-Guinardó | 169.187 | 100,0 | 91.175 | 53,9 | 10.445 | 6,2 | 36.390 | 21,5 | 31.177 | 18,4 |
| 8. Nou Barris | 166.805 | 100,0 | 80.183 | 48,1 | 8.259 | 5,0 | 40.163 | 24,1 | 38.200 | 22,9 |
| 9. Sant Andreu | 147.693 | 100,0 | 81.690 | 55,3 | 10.285 | 7,0 | 28.864 | 19,5 | 26.854 | 18,2 |
| 10. Sant Martí | 236.163 | 100,0 | 123.075 | 52,1 | 16.510 | 7,0 | 44.934 | 19,0 | 51.644 | 21,9 |

Font: Lectura del Padró Municipal d'Habitants a 1 de gener de 2017. Departament d'Estadística. Ajuntament de Barcelona.

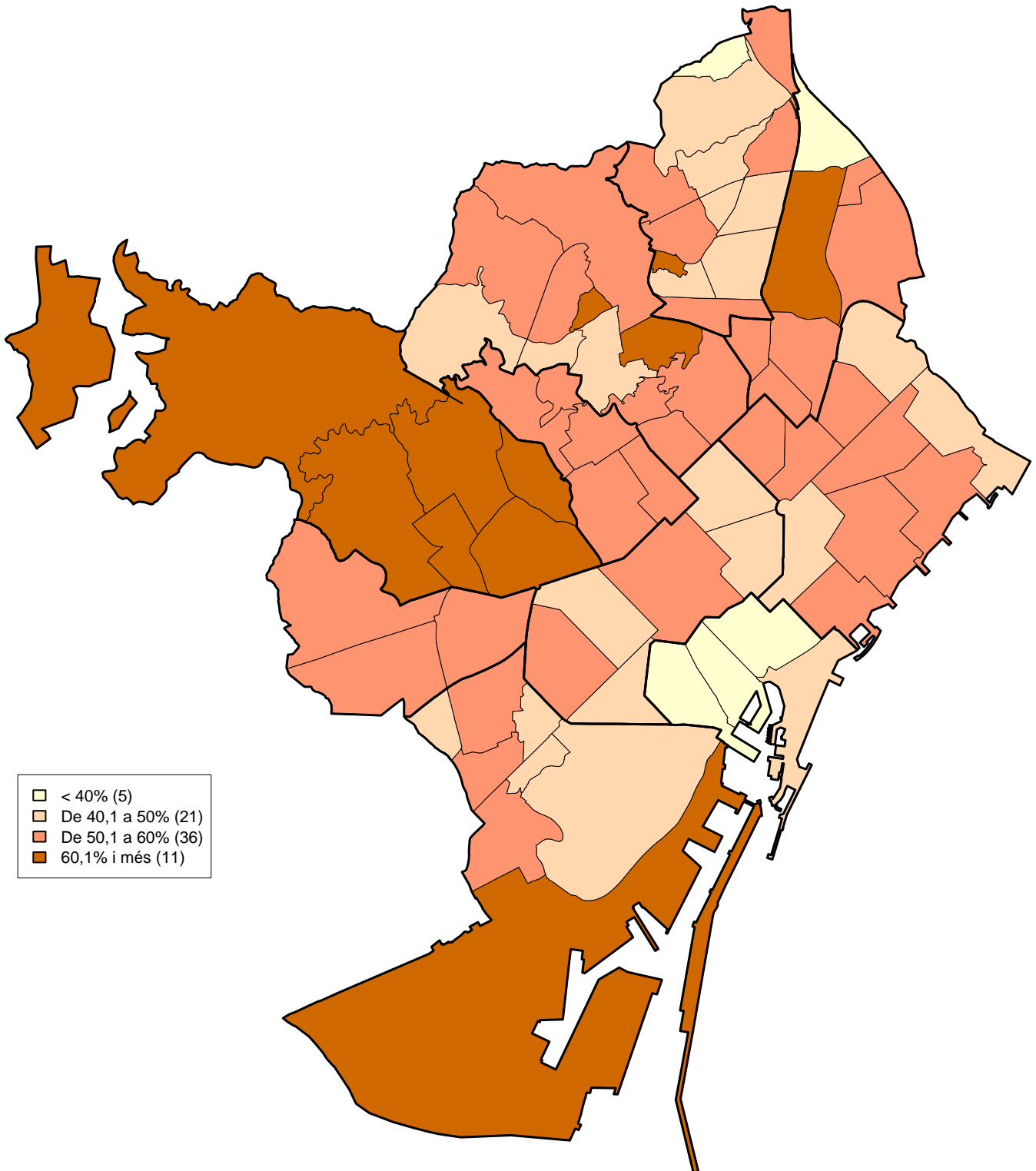
3. Població de Barcelona per lloc de naixement

3. Per barris. 2017

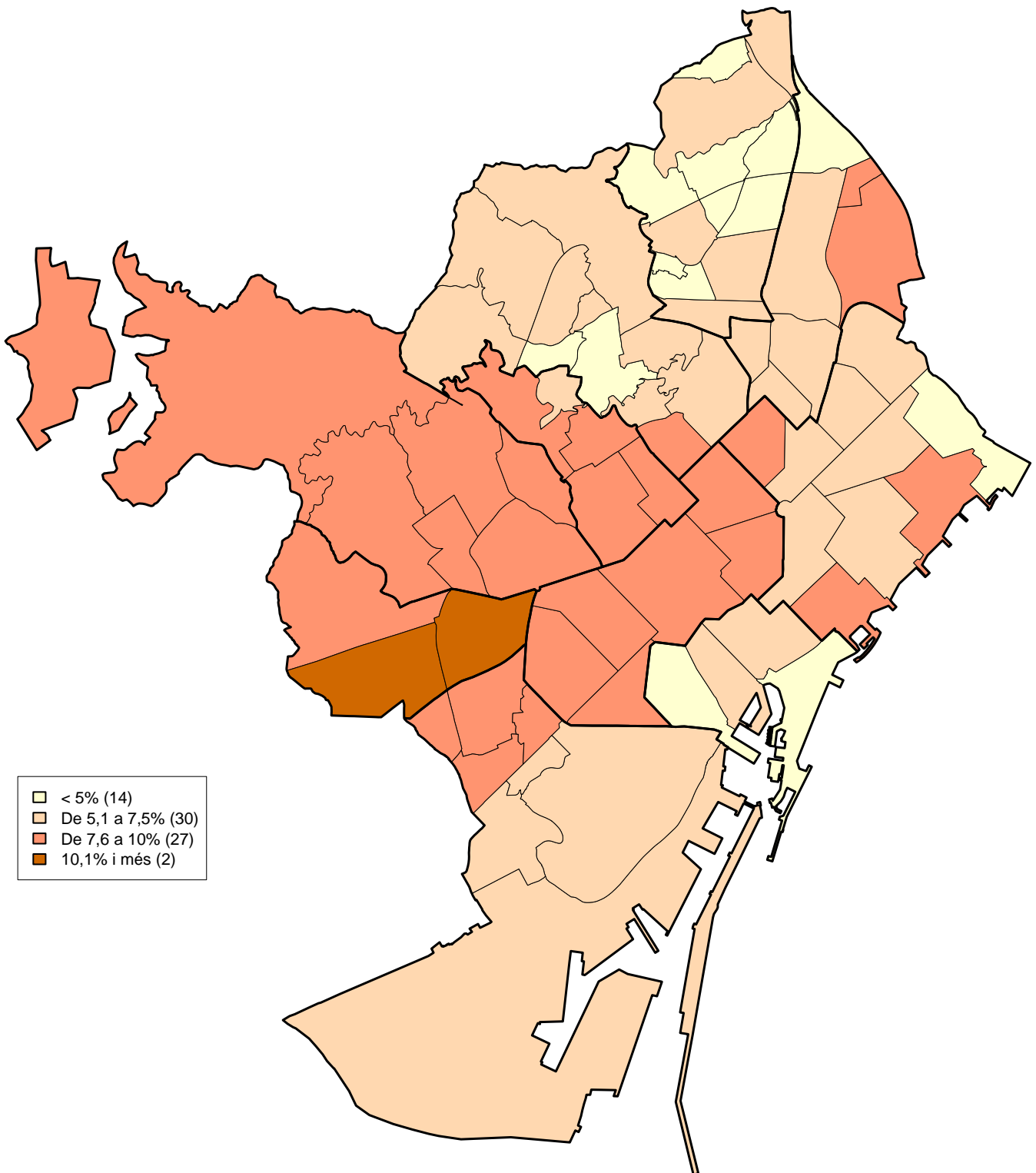
| Dte. | Barris | TOTAL | | Barcelona ciutat | | Resta Catalunya | | Resta Espanya | | Estranger | |
|-----------|--|-----------|-------|------------------|------|-----------------|------|---------------|------|-----------|------|
| | | | % | | % | | % | | % | | % |
| BARCELONA | | 1.625.137 | 100,0 | 835.445 | 51,4 | 120.584 | 7,4 | 283.227 | 17,4 | 385.881 | 23,7 |
| 1 | 1. el Raval | 47.986 | 100,0 | 12.785 | 26,6 | 2.056 | 4,3 | 5.200 | 10,8 | 27.945 | 58,2 |
| 1 | 2. el Barri Gòtic | 16.240 | 100,0 | 4.622 | 28,5 | 936 | 5,8 | 2.061 | 12,7 | 8.621 | 53,1 |
| 1 | 3. la Barceloneta | 15.101 | 100,0 | 6.287 | 41,6 | 654 | 4,3 | 2.096 | 13,9 | 6.064 | 40,2 |
| 1 | 4. Sant Pere, Santa Caterina i la Ribera | 22.923 | 100,0 | 7.357 | 32,1 | 1.265 | 5,5 | 3.213 | 14,0 | 11.088 | 48,4 |
| 2 | 5. el Fort Pienc | 32.048 | 100,0 | 15.557 | 48,5 | 2.602 | 8,1 | 5.152 | 16,1 | 8.737 | 27,3 |
| 2 | 6. la Sagrada Família | 51.651 | 100,0 | 25.761 | 49,9 | 4.119 | 8,0 | 8.301 | 16,1 | 13.470 | 26,1 |
| 2 | 7. la Dreta de l'Eixample | 44.246 | 100,0 | 22.558 | 51,0 | 4.113 | 9,3 | 5.752 | 13,0 | 11.823 | 26,7 |
| 2 | 8. l'Antiga Esquerra de l'Eixample | 42.512 | 100,0 | 21.033 | 49,5 | 4.004 | 9,4 | 5.825 | 13,7 | 11.650 | 27,4 |
| 2 | 9. la Nova Esquerra de l'Eixample | 58.315 | 100,0 | 29.333 | 50,3 | 5.521 | 9,5 | 9.083 | 15,6 | 14.378 | 24,7 |
| 2 | 10. Sant Antoni | 38.412 | 100,0 | 18.740 | 48,8 | 3.133 | 8,2 | 5.848 | 15,2 | 10.691 | 27,8 |
| 3 | 11. el Poble Sec-AEI Parc Montjuïc | 40.358 | 100,0 | 16.676 | 41,3 | 2.172 | 5,4 | 5.782 | 14,3 | 15.728 | 39,0 |
| 3 | 12. la Marina del Prat Vermell-AEI Zona Franca | 1.151 | 100,0 | 816 | 70,9 | 58 | 5,0 | 131 | 11,4 | 146 | 12,7 |
| 3 | 13. la Marina de Port | 30.622 | 100,0 | 16.106 | 52,6 | 1.821 | 5,9 | 6.381 | 20,8 | 6.314 | 20,6 |
| 3 | 14. la Font de la Guatlla | 10.422 | 100,0 | 4.771 | 45,8 | 750 | 7,2 | 2.168 | 20,8 | 2.733 | 26,2 |
| 3 | 15. Hostafrancs | 15.949 | 100,0 | 7.515 | 47,1 | 1.243 | 7,8 | 2.668 | 16,7 | 4.523 | 28,4 |
| 3 | 16. la Bordeta | 18.561 | 100,0 | 9.899 | 53,3 | 1.502 | 8,1 | 3.582 | 19,3 | 3.578 | 19,3 |
| 3 | 17. Sants-Badal | 24.047 | 100,0 | 11.368 | 47,3 | 2.133 | 8,9 | 4.714 | 19,6 | 5.832 | 24,3 |
| 3 | 18. Sants | 41.244 | 100,0 | 21.481 | 52,1 | 3.729 | 9,0 | 6.545 | 15,9 | 9.489 | 23,0 |
| 4 | 19. les Corts | 46.104 | 100,0 | 26.139 | 56,7 | 5.051 | 11,0 | 7.728 | 16,8 | 7.186 | 15,6 |
| 4 | 20. la Maternitat i Sant Ramon | 23.980 | 100,0 | 12.463 | 52,0 | 2.675 | 11,2 | 4.847 | 20,2 | 3.995 | 16,7 |
| 4 | 21. Pedralbes | 12.117 | 100,0 | 6.540 | 54,0 | 1.184 | 9,8 | 1.660 | 13,7 | 2.733 | 22,6 |
| 5 | 22. Vallvidrera, el Tibidabo i les Planes | 4.689 | 100,0 | 2.935 | 62,6 | 424 | 9,0 | 487 | 10,4 | 843 | 18,0 |
| 5 | 23. Sarrià | 25.106 | 100,0 | 16.215 | 64,6 | 2.303 | 9,2 | 2.489 | 9,9 | 4.099 | 16,3 |
| 5 | 24. les Tres Torres | 16.660 | 100,0 | 11.022 | 66,2 | 1.523 | 9,1 | 1.878 | 11,3 | 2.237 | 13,4 |
| 5 | 25. Sant Gervasi-la Bonanova | 25.909 | 100,0 | 16.769 | 64,7 | 2.287 | 8,8 | 2.773 | 10,7 | 4.080 | 15,7 |
| 5 | 26. Sant Gervasi-Galvany | 47.753 | 100,0 | 29.866 | 62,5 | 4.270 | 8,9 | 5.237 | 11,0 | 8.380 | 17,5 |
| 5 | 27. el Putxet i el Farró | 29.617 | 100,0 | 18.078 | 61,0 | 2.748 | 9,3 | 3.277 | 11,1 | 5.514 | 18,6 |
| 6 | 28. Vallcarca i els Penitents | 15.615 | 100,0 | 8.882 | 56,9 | 1.315 | 8,4 | 2.460 | 15,8 | 2.958 | 18,9 |
| 6 | 29. el Coll | 7.428 | 100,0 | 4.028 | 54,2 | 491 | 6,6 | 1.392 | 18,7 | 1.517 | 20,4 |
| 6 | 30. la Salut | 13.207 | 100,0 | 7.649 | 57,9 | 1.182 | 8,9 | 2.068 | 15,7 | 2.308 | 17,5 |
| 6 | 31. la Vila de Gràcia | 50.885 | 100,0 | 26.274 | 51,6 | 4.646 | 9,1 | 6.983 | 13,7 | 12.982 | 25,5 |
| 6 | 32. el Camp d'en Grassot i Gràcia Nova | 34.431 | 100,0 | 19.797 | 57,5 | 3.175 | 9,2 | 5.095 | 14,8 | 6.364 | 18,5 |
| 7 | 33. el Baix Guinardó | 25.734 | 100,0 | 13.989 | 54,4 | 2.090 | 8,1 | 4.490 | 17,4 | 5.165 | 20,1 |
| 7 | 34. Can Baró | 9.020 | 100,0 | 4.926 | 54,6 | 557 | 6,2 | 1.816 | 20,1 | 1.721 | 19,1 |
| 7 | 35. el Guinardó | 36.538 | 100,0 | 20.210 | 55,3 | 2.645 | 7,2 | 6.080 | 16,6 | 7.603 | 20,8 |
| 7 | 36. la Font d'en Fargues | 9.390 | 100,0 | 6.146 | 65,5 | 632 | 6,7 | 1.722 | 18,3 | 890 | 9,5 |
| 7 | 37. el Carmel | 31.583 | 100,0 | 15.174 | 48,0 | 1.170 | 3,7 | 9.000 | 28,5 | 6.239 | 19,8 |
| 7 | 38. la Teixonera | 11.634 | 100,0 | 5.746 | 49,4 | 499 | 4,3 | 3.042 | 26,1 | 2.347 | 20,2 |
| 7 | 39. Sant Genís dels Agudells | 6.971 | 100,0 | 3.395 | 48,7 | 408 | 5,9 | 1.764 | 25,3 | 1.404 | 20,1 |
| 7 | 40. Montbau | 5.171 | 100,0 | 2.822 | 54,6 | 376 | 7,3 | 1.119 | 21,6 | 854 | 16,5 |
| 7 | 41. la Vall d'Hebron | 5.792 | 100,0 | 3.055 | 52,7 | 414 | 7,1 | 1.489 | 25,7 | 834 | 14,4 |
| 7 | 42. la Clota | 611 | 100,0 | 389 | 63,7 | 32 | 5,2 | 90 | 14,7 | 100 | 16,4 |
| 7 | 43. Horta | 26.743 | 100,0 | 15.323 | 57,3 | 1.622 | 6,1 | 5.778 | 21,6 | 4.020 | 15,0 |
| 8 | 44. Vilapicina i la Torre Llobeta | 25.618 | 100,0 | 13.217 | 51,6 | 1.540 | 6,0 | 5.712 | 22,3 | 5.149 | 20,1 |
| 8 | 45. Porta | 25.046 | 100,0 | 11.865 | 47,4 | 1.398 | 5,6 | 6.208 | 24,8 | 5.575 | 22,3 |
| 8 | 46. el Turó de la Peira | 15.506 | 100,0 | 6.789 | 43,8 | 713 | 4,6 | 3.088 | 19,9 | 4.916 | 31,7 |
| 8 | 47. Can Peguera | 2.233 | 100,0 | 1.466 | 65,7 | 98 | 4,4 | 376 | 16,8 | 293 | 13,1 |
| 8 | 48. la Guineueta | 15.247 | 100,0 | 8.287 | 54,4 | 886 | 5,8 | 4.070 | 26,7 | 2.004 | 13,1 |
| 8 | 49. Canyelles | 6.863 | 100,0 | 3.860 | 56,2 | 335 | 4,9 | 2.159 | 31,5 | 509 | 7,4 |
| 8 | 50. les Roquetes | 15.648 | 100,0 | 7.179 | 45,9 | 552 | 3,5 | 3.682 | 23,5 | 4.235 | 27,1 |
| 8 | 51. Verdun | 12.368 | 100,0 | 5.623 | 45,5 | 515 | 4,2 | 3.097 | 25,0 | 3.133 | 25,3 |
| 8 | 52. la Prosperitat | 26.398 | 100,0 | 12.217 | 46,3 | 1.261 | 4,8 | 7.388 | 28,0 | 5.532 | 21,0 |
| 8 | 53. la Trinitat Nova | 7.271 | 100,0 | 3.760 | 51,7 | 327 | 4,5 | 1.281 | 17,6 | 1.903 | 26,2 |
| 8 | 54. Torredors | 2.859 | 100,0 | 1.419 | 49,6 | 166 | 5,8 | 571 | 20,0 | 703 | 24,6 |
| 8 | 55. Ciutat Meridiana | 10.369 | 100,0 | 3.784 | 36,5 | 365 | 3,5 | 2.227 | 21,5 | 3.993 | 38,5 |
| 8 | 56. Vallbona | 1.379 | 100,0 | 717 | 52,0 | 103 | 7,5 | 304 | 22,0 | 255 | 18,5 |
| 9 | 57. la Trinitat Vella | 10.006 | 100,0 | 3.972 | 39,7 | 397 | 4,0 | 1.924 | 19,2 | 3.713 | 37,1 |
| 9 | 58. Baró de Viver | 2.539 | 100,0 | 1.521 | 59,9 | 235 | 9,3 | 357 | 14,1 | 426 | 16,8 |
| 9 | 59. el Bon Pastor | 12.582 | 100,0 | 7.140 | 56,7 | 976 | 7,8 | 2.115 | 16,8 | 2.351 | 18,7 |
| 9 | 60. Sant Andreu | 57.223 | 100,0 | 34.349 | 60,0 | 4.273 | 7,5 | 11.636 | 20,3 | 6.965 | 12,2 |
| 9 | 61. la Sagrera | 29.031 | 100,0 | 14.816 | 51,0 | 1.929 | 6,6 | 6.416 | 22,1 | 5.870 | 20,2 |
| 9 | 62. el Congrés i els Indians | 14.141 | 100,0 | 8.022 | 56,7 | 973 | 6,9 | 2.375 | 16,8 | 2.771 | 19,6 |
| 9 | 63. Navas | 22.171 | 100,0 | 11.870 | 53,5 | 1.502 | 6,8 | 4.041 | 18,2 | 4.758 | 21,5 |
| 10 | 64. el Camp de l'Arpa del Clot | 38.371 | 100,0 | 20.040 | 52,2 | 2.942 | 7,7 | 6.376 | 16,6 | 9.013 | 23,5 |
| 10 | 65. el Clot | 27.089 | 100,0 | 14.702 | 54,3 | 1.939 | 7,2 | 5.028 | 18,6 | 5.420 | 20,0 |
| 10 | 66. el Parc i la Llacuna del Poblenou | 15.204 | 100,0 | 7.248 | 47,7 | 1.044 | 6,9 | 2.794 | 18,4 | 4.118 | 27,1 |
| 10 | 67. la Vila Olímpica del Poblenou | 9.404 | 100,0 | 5.009 | 53,3 | 920 | 9,8 | 1.452 | 15,4 | 2.023 | 21,5 |
| 10 | 68. el Poblenou | 33.931 | 100,0 | 19.424 | 57,2 | 2.509 | 7,4 | 4.539 | 13,4 | 7.459 | 22,0 |
| 10 | 69. Diagonal Mar i el Front Marítim del Poblenou | 13.710 | 100,0 | 7.349 | 53,6 | 1.135 | 8,3 | 2.188 | 16,0 | 3.038 | 22,2 |
| 10 | 70. el Besòs i el Maresme | 22.893 | 100,0 | 10.002 | 43,7 | 1.130 | 4,9 | 4.442 | 19,4 | 7.319 | 32,0 |
| 10 | 71. Provençals del Poblenou | 20.649 | 100,0 | 11.440 | 55,4 | 1.401 | 6,8 | 3.908 | 18,9 | 3.900 | 18,9 |
| 10 | 72. Sant Martí de Provençals | 26.187 | 100,0 | 13.744 | 52,5 | 1.731 | 6,6 | 6.125 | 23,4 | 4.587 | 17,5 |
| 10 | 73. la Verneda i la Pau | 28.725 | 100,0 | 14.117 | 49,1 | 1.759 | 6,1 | 8.082 | 28,1 | 4.767 | 16,6 |

Font: Lectura del Padró Municipal d'Habitants a 1 de gener de 2017. Departament d'Estadística. Ajuntament de Barcelona.

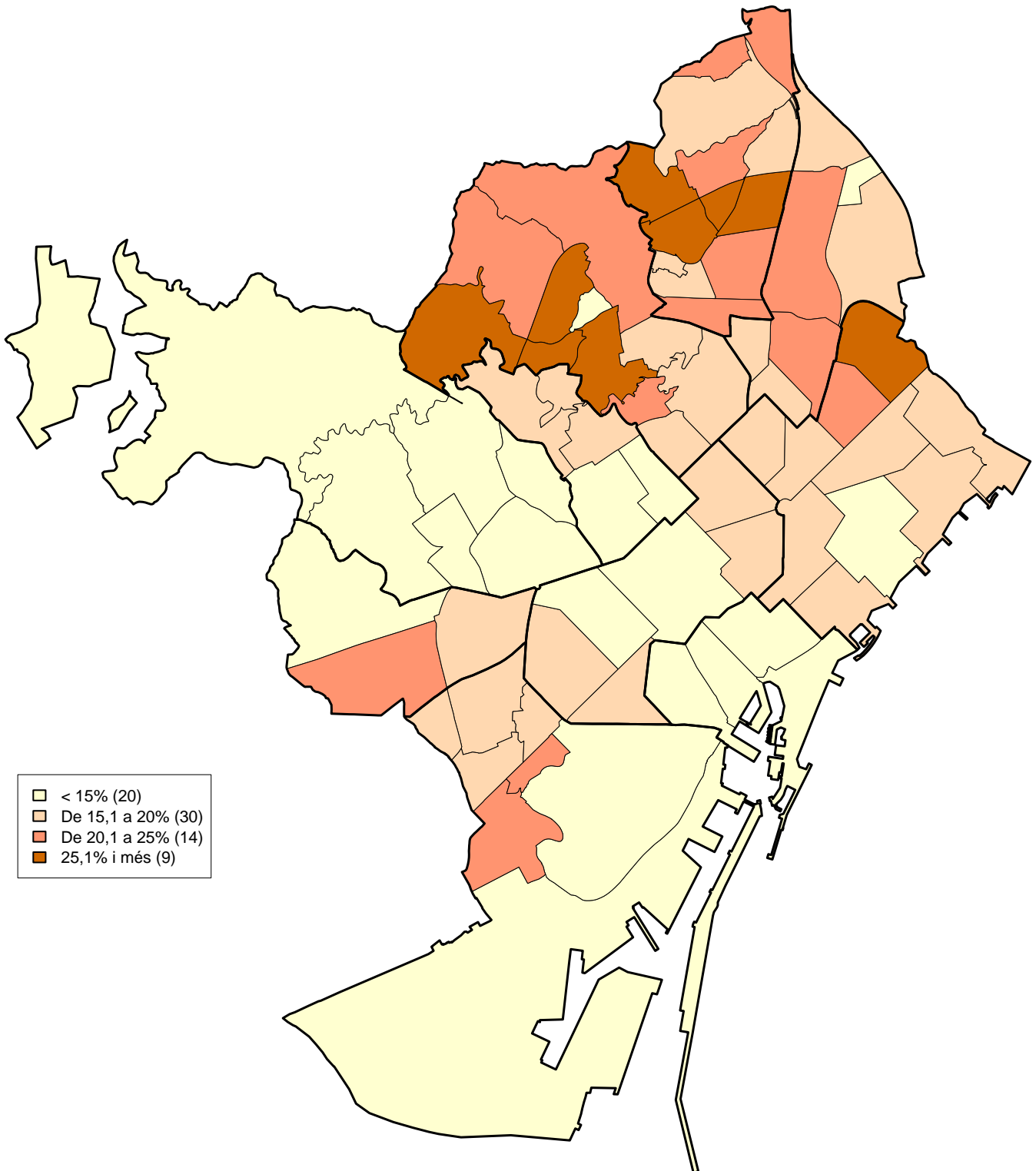
**4. % Població nascuda a Barcelona
per barris. 2017**



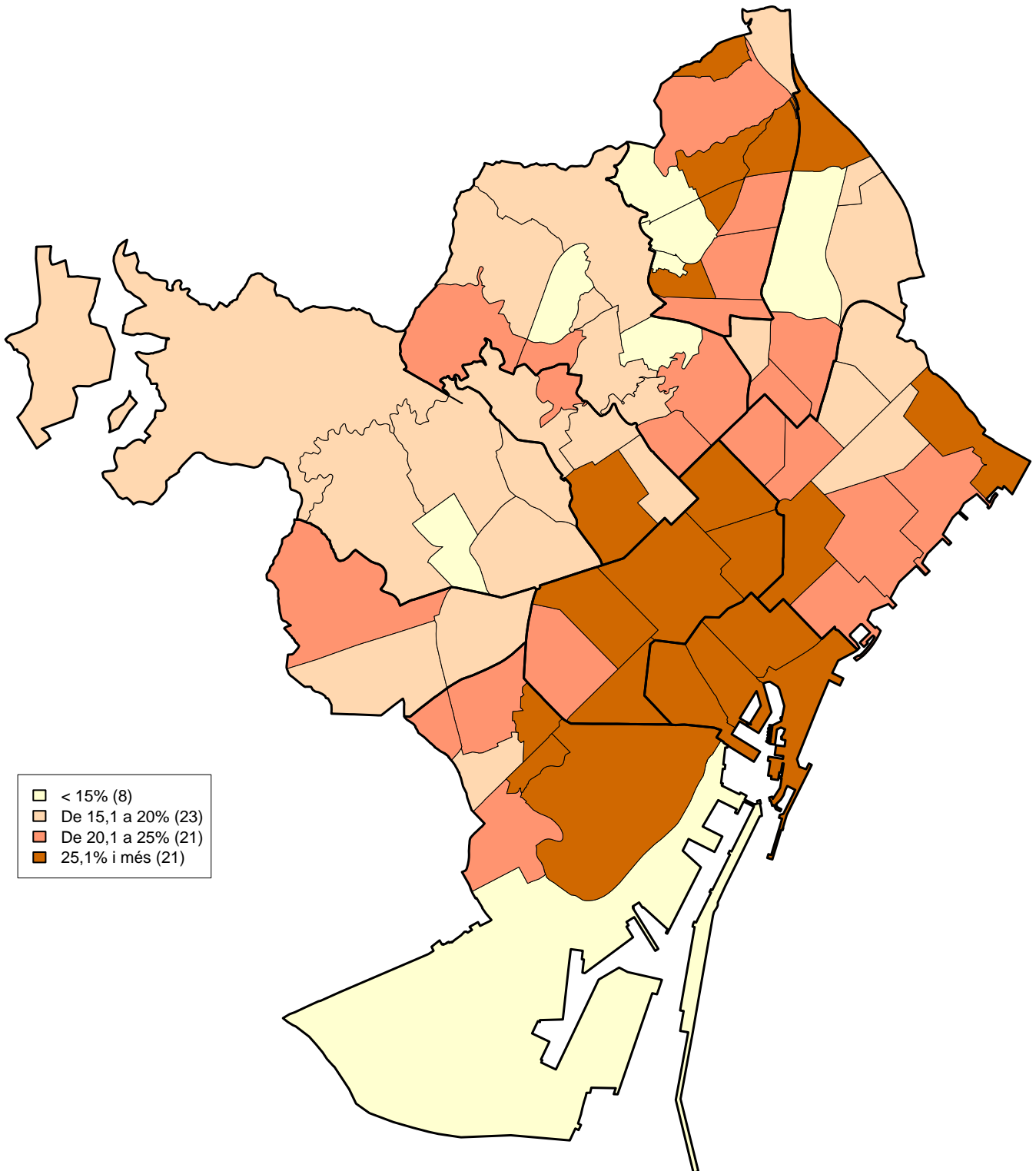
**5. % Població nascuda a la resta de Catalunya
per barris. 2017**



6. % Població nascuda a la resta d'Espanya per barris. 2017



**7. % Població nascuda a l'estranger
per barris. 2017**



3.Població de Barcelona per lloc de naixement

8.Evolució segons municipi de naixement. 2016-2017

| <i>Municipi</i> | <i>Província</i> | <i>2016</i> | <i>2017</i> |
|--|----------------------|-------------|-------------|
| TOTAL | | 1.610.427 | 1.625.137 |
| Barcelona | Barcelona | 836.903 | 835.445 |
| Madrid | Madrid | 13.505 | 13.440 |
| Hospitalet de Llobregat, l' | Barcelona | 9.284 | 9.300 |
| Badalona | Barcelona | 8.530 | 8.534 |
| Zaragoza | Saragossa | 5.959 | 5.916 |
| Lleida | Lleida | 4.973 | 4.966 |
| València | València | 4.637 | 4.699 |
| Esplugues de Llobregat | Barcelona | 4.566 | 4.648 |
| Sabadell | Barcelona | 4.539 | 4.630 |
| Santa Coloma de Gramenet | Barcelona | 4.300 | 4.356 |
| Sevilla | Sevilla | 4.231 | 4.215 |
| Terrassa | Barcelona | 3.577 | 3.665 |
| Tarragona | Tarragona | 3.156 | 3.172 |
| Granada | Granada | 3.104 | 3.068 |
| Málaga | Màlaga | 3.085 | 3.045 |
| Girona | Girona | 2.605 | 2.589 |
| Córdoba | Còrdova | 2.590 | 2.563 |
| Manresa | Barcelona | 2.353 | 2.315 |
| Bilbao | Biscaia | 2.182 | 2.176 |
| Reus | Tarragona | 2.158 | 2.137 |
| Valladolid | Valladolid | 2.174 | 2.124 |
| Almería | Almeria | 2.100 | 2.076 |
| Mataró | Barcelona | 1.928 | 1.932 |
| Tortosa | Tarragona | 1.970 | 1.932 |
| Palma de Mallorca | Balears, Illes | 1.913 | 1.904 |
| Vic | Barcelona | 1.814 | 1.793 |
| Salamanca | Salamanca | 1.773 | 1.760 |
| Murcia | Múrcia | 1.713 | 1.709 |
| Lugo | Lugo | 1.693 | 1.655 |
| Donostia/San Sebastián | Guipúscoa | 1.615 | 1.621 |
| Melilla | Melilla | 1.644 | 1.612 |
| Granollers | Barcelona | 1.553 | 1.590 |
| Pamplona/Iruña | Navarra | 1.553 | 1.575 |
| Badajoz | Badajoz | 1.602 | 1.573 |
| León | Lleó | 1.582 | 1.562 |
| Cartagena | Múrcia | 1.639 | 1.558 |
| Ourense | Ourense | 1.556 | 1.535 |
| Burgos | Burgos | 1.517 | 1.506 |
| Coruña, A | Corunya, la | 1.436 | 1.471 |
| Igualada | Barcelona | 1.460 | 1.469 |
| Alicante/Alacant | Alacant | 1.455 | 1.457 |
| Jaén | Jaén | 1.481 | 1.456 |
| Huesca | Oscsa | 1.462 | 1.430 |
| Oviedo | Astúries | 1.374 | 1.378 |
| Santander | Cantàbria | 1.380 | 1.366 |
| Linares | Jaén | 1.373 | 1.313 |
| Castellón de la Plana/Castelló de la Plana | Castelló de la Plana | 1.229 | 1.252 |
| Cádiz | Cadix | 1.246 | 1.246 |
| Vigo | Pontevedra | 1.134 | 1.123 |
| Vilanova i la Geltrú | Barcelona | 1.107 | 1.119 |
| Tremp | Lleida | 1.018 | 1.008 |
| Resta municipis d'Espanya | | 272.575 | 266.272 |
| Estranger | | 363.121 | 385.881 |

Font: Lectura del Padró Municipal d'Habitants a 1 gener 2016 i 2017. Departament d'Estadística. Ajuntament de Barcelona.

3.Població de Barcelona per lloc de naixement

9.Lloc de naixement i nacionalitat espanyola o estrangera. 2016

| <i>País de naixement</i> | <i>TOTAL</i> | <i>%</i> | <i>Nacionalitat espanyola</i> | <i>%</i> | <i>Nacionalitat estrangera</i> | <i>%</i> |
|--------------------------|--------------|----------|-----------------------------------|----------|------------------------------------|----------|
| TOTAL | 1.610.427 | 100,0 | 1.342.637 | 83,4 | 267.790 | 16,6 |
| Espanya | 1.247.306 | 100,0 | 1.226.795 | 98,4 | 20.511 | 1,6 |
| Estranger | 363.121 | 100,0 | 115.842 | 31,9 | 247.279 | 68,1 |
| Equador | 23.546 | 100,0 | 15.831 | 67,2 | 7.715 | 32,8 |
| Perú | 23.015 | 100,0 | 14.667 | 63,7 | 8.348 | 36,3 |
| Argentina | 21.181 | 100,0 | 9.669 | 45,6 | 11.512 | 54,4 |
| Pakistan | 19.690 | 100,0 | 2.001 | 10,2 | 17.689 | 89,8 |
| Colòmbia | 18.699 | 100,0 | 10.329 | 55,2 | 8.370 | 44,8 |
| Xina | 16.548 | 100,0 | 1.467 | 8,9 | 15.081 | 91,1 |
| Itàlia | 16.438 | 100,0 | 572 | 3,5 | 15.866 | 96,5 |
| Marroc, el | 15.899 | 100,0 | 4.992 | 31,4 | 10.907 | 68,6 |
| França | 15.407 | 100,0 | 4.305 | 27,9 | 11.102 | 72,1 |
| Bolívia | 13.544 | 100,0 | 4.924 | 36,4 | 8.620 | 63,6 |
| Filipines | 12.394 | 100,0 | 4.757 | 38,4 | 7.637 | 61,6 |
| República Dominicana | 11.813 | 100,0 | 6.491 | 54,9 | 5.322 | 45,1 |
| Veneçuela | 11.569 | 100,0 | 5.101 | 44,1 | 6.468 | 55,9 |
| Brasil | 9.508 | 100,0 | 2.694 | 28,3 | 6.814 | 71,7 |
| Hondures | 7.454 | 100,0 | 1.088 | 14,6 | 6.366 | 85,4 |
| Rússia | 7.229 | 100,0 | 1.135 | 15,7 | 6.094 | 84,3 |
| Alemanya | 6.906 | 100,0 | 1.686 | 24,4 | 5.220 | 75,6 |
| Xile | 6.742 | 100,0 | 2.939 | 43,6 | 3.803 | 56,4 |
| Mèxic | 6.613 | 100,0 | 2.535 | 38,3 | 4.078 | 61,7 |
| Romania | 6.532 | 100,0 | 203 | 3,1 | 6.329 | 96,9 |
| Regne Unit | 6.452 | 100,0 | 791 | 12,3 | 5.661 | 87,7 |
| Índia | 5.416 | 100,0 | 487 | 9,0 | 4.929 | 91,0 |
| Cuba | 5.284 | 100,0 | 3.096 | 58,6 | 2.188 | 41,4 |
| Estats Units, els | 4.934 | 100,0 | 1.178 | 23,9 | 3.756 | 76,1 |
| Uruguai | 4.698 | 100,0 | 2.499 | 53,2 | 2.199 | 46,8 |
| Paraguai | 4.277 | 100,0 | 631 | 14,8 | 3.646 | 85,2 |
| Ucraïna | 4.075 | 100,0 | 274 | 6,7 | 3.801 | 93,3 |
| Bangladesh | 3.560 | 100,0 | 268 | 7,5 | 3.292 | 92,5 |
| Portugal | 3.402 | 100,0 | 404 | 11,9 | 2.998 | 88,1 |
| Polònia | 2.374 | 100,0 | 90 | 3,8 | 2.284 | 96,2 |
| Geòrgia | 2.244 | 100,0 | 52 | 2,3 | 2.192 | 97,7 |
| Països Baixos | 2.240 | 100,0 | 222 | 9,9 | 2.018 | 90,1 |
| Algèria | 1.995 | 100,0 | 394 | 19,7 | 1.601 | 80,3 |
| Suïssa | 1.941 | 100,0 | 1.072 | 55,2 | 869 | 44,8 |
| Armènia | 1.933 | 100,0 | 69 | 3,6 | 1.864 | 96,4 |
| Bulgària | 1.929 | 100,0 | 113 | 5,9 | 1.816 | 94,1 |
| El Salvador | 1.716 | 100,0 | 656 | 38,2 | 1.060 | 61,8 |
| Suècia | 1.690 | 100,0 | 108 | 6,4 | 1.582 | 93,6 |
| Japó | 1.661 | 100,0 | 52 | 3,1 | 1.609 | 96,9 |
| Bèlgica | 1.608 | 100,0 | 366 | 22,8 | 1.242 | 77,2 |
| Senegal | 1.248 | 100,0 | 128 | 10,3 | 1.120 | 89,7 |
| Nepal | 1.120 | 100,0 | 115 | 10,3 | 1.005 | 89,7 |
| Resta països | 26.597 | 100,0 | 5.391 | 20,3 | 21.206 | 79,7 |

Font: Lectura del Padró Municipal d'Habitants a 1 de gener de 2016. Departament d'Estadística. Ajuntament de Barcelona.

3.Població de Barcelona per lloc de naixement

10.Lloc de naixement i nacionalitat espanyola o estrangera. 2017

| <i>País de naixement</i> | <i>TOTAL</i> | <i>%</i> | <i>Nacionalitat espanyola</i> | <i>%</i> | <i>Nacionalitat estrangera</i> | <i>%</i> |
|--------------------------|--------------|----------|-----------------------------------|----------|------------------------------------|----------|
| TOTAL | 1.625.137 | 100,0 | 1.336.462 | 82,2 | 288.675 | 17,8 |
| Espanya | 1.239.256 | 100,0 | 1.217.612 | 98,3 | 21.644 | 1,7 |
| Estranger | 385.881 | 100,0 | 118.850 | 30,8 | 267.031 | 69,2 |
| Equador | 23.703 | 100,0 | 15.905 | 67,1 | 7.798 | 32,9 |
| Perú | 23.638 | 100,0 | 14.880 | 62,9 | 8.758 | 37,1 |
| Argentina | 22.241 | 100,0 | 9.830 | 44,2 | 12.411 | 55,8 |
| Pakistan | 20.015 | 100,0 | 2.290 | 11,4 | 17.725 | 88,6 |
| Colòmbia | 19.908 | 100,0 | 10.396 | 52,2 | 9.512 | 47,8 |
| Xina | 17.778 | 100,0 | 1.482 | 8,3 | 16.296 | 91,7 |
| Itàlia | 17.670 | 100,0 | 585 | 3,3 | 17.085 | 96,7 |
| Marroc, el | 16.276 | 100,0 | 5.094 | 31,3 | 11.182 | 68,7 |
| França | 16.114 | 100,0 | 4.223 | 26,2 | 11.891 | 73,8 |
| Veneçuela | 13.873 | 100,0 | 5.727 | 41,3 | 8.146 | 58,7 |
| Bolívia | 13.677 | 100,0 | 5.273 | 38,6 | 8.404 | 61,4 |
| Filipines | 12.871 | 100,0 | 4.852 | 37,7 | 8.019 | 62,3 |
| República Dominicana | 12.184 | 100,0 | 6.698 | 55,0 | 5.486 | 45,0 |
| Brasil | 10.592 | 100,0 | 2.852 | 26,9 | 7.740 | 73,1 |
| Hondures | 8.762 | 100,0 | 1.207 | 13,8 | 7.555 | 86,2 |
| Rússia | 8.043 | 100,0 | 1.175 | 14,6 | 6.868 | 85,4 |
| Xile | 7.193 | 100,0 | 2.965 | 41,2 | 4.228 | 58,8 |
| Mèxic | 7.188 | 100,0 | 2.574 | 35,8 | 4.614 | 64,2 |
| Alemanya | 7.101 | 100,0 | 1.695 | 23,9 | 5.406 | 76,1 |
| Regne Unit | 6.814 | 100,0 | 828 | 12,2 | 5.986 | 87,8 |
| Romania | 6.658 | 100,0 | 211 | 3,2 | 6.447 | 96,8 |
| Índia | 5.905 | 100,0 | 528 | 8,9 | 5.377 | 91,1 |
| Estats Units, els | 5.835 | 100,0 | 1.242 | 21,3 | 4.593 | 78,7 |
| Cuba | 5.366 | 100,0 | 3.138 | 58,5 | 2.228 | 41,5 |
| Uruguai | 4.751 | 100,0 | 2.488 | 52,4 | 2.263 | 47,6 |
| Paraguai | 4.705 | 100,0 | 666 | 14,2 | 4.039 | 85,8 |
| Ucraïna | 4.618 | 100,0 | 289 | 6,3 | 4.329 | 93,7 |
| Bangladesh | 3.917 | 100,0 | 277 | 7,1 | 3.640 | 92,9 |
| Portugal | 3.558 | 100,0 | 402 | 11,3 | 3.156 | 88,7 |
| Geòrgia | 2.519 | 100,0 | 54 | 2,1 | 2.465 | 97,9 |
| Polònia | 2.490 | 100,0 | 91 | 3,7 | 2.399 | 96,3 |
| Països Baixos | 2.418 | 100,0 | 233 | 9,6 | 2.185 | 90,4 |
| Armènia | 2.050 | 100,0 | 83 | 4,0 | 1.967 | 96,0 |
| Algèria | 2.040 | 100,0 | 404 | 19,8 | 1.636 | 80,2 |
| Bulgària | 1.973 | 100,0 | 117 | 5,9 | 1.856 | 94,1 |
| El Salvador | 1.967 | 100,0 | 681 | 34,6 | 1.286 | 65,4 |
| Suïssa | 1.948 | 100,0 | 1.061 | 54,5 | 887 | 45,5 |
| Japó | 1.816 | 100,0 | 54 | 3,0 | 1.762 | 97,0 |
| Suècia | 1.690 | 100,0 | 115 | 6,8 | 1.575 | 93,2 |
| Bèlgica | 1.673 | 100,0 | 372 | 22,2 | 1.301 | 77,8 |
| Senegal | 1.386 | 100,0 | 134 | 9,7 | 1.252 | 90,3 |
| Nepal | 1.237 | 100,0 | 118 | 9,5 | 1.119 | 90,5 |
| Turquia | 1.102 | 100,0 | 86 | 7,8 | 1.016 | 92,2 |
| Resta països | 28.618 | 100,0 | 5.475 | 19,1 | 23.143 | 80,9 |

Font: Lectura del Padró Municipal d'Habitants a 1 de gener de 2017. Departament d'Estadística. Ajuntament de Barcelona.

4. Població de Barcelona per nacionalitat

4.Població de Barcelona per nacionalitat

1.Evolució. 1986-2017

| <i>Any</i> | <i>TOTAL</i> | <i>%</i> | <i>Espanyola</i> | <i>%</i> | <i>Estrangera</i> | <i>%</i> |
|--------------|--------------|----------|------------------|----------|-------------------|----------|
| TOTAL | | | | | | |
| 1986 | 1.701.812 | 100,0 | 1.682.351 | 98,9 | 19.461 | 1,1 |
| 1991 | 1.643.542 | 100,0 | 1.620.140 | 98,6 | 23.402 | 1,4 |
| 1996 | 1.508.805 | 100,0 | 1.479.746 | 98,1 | 29.059 | 1,9 |
| 2001 | 1.503.884 | 100,0 | 1.408.528 | 93,7 | 95.356 | 6,3 |
| 2006 | 1.629.537 | 100,0 | 1.359.942 | 83,5 | 269.595 | 16,5 |
| 2007 | 1.603.178 | 100,0 | 1.343.408 | 83,8 | 259.770 | 16,2 |
| 2008 | 1.628.090 | 100,0 | 1.336.711 | 82,1 | 291.379 | 17,9 |
| 2009 | 1.638.103 | 100,0 | 1.337.186 | 81,6 | 300.917 | 18,4 |
| 2010 | 1.630.494 | 100,0 | 1.335.190 | 81,9 | 295.304 | 18,1 |
| 2011 | 1.615.985 | 100,0 | 1.336.255 | 82,7 | 279.730 | 17,3 |
| 2012 | 1.619.839 | 100,0 | 1.333.050 | 82,3 | 286.789 | 17,7 |
| 2013 | 1.614.090 | 100,0 | 1.328.866 | 82,3 | 285.224 | 17,7 |
| 2014 | 1.613.393 | 100,0 | 1.345.086 | 83,4 | 268.307 | 16,6 |
| 2015 | 1.609.550 | 100,0 | 1.346.784 | 83,7 | 262.766 | 16,3 |
| 2016 | 1.610.427 | 100,0 | 1.342.637 | 83,4 | 267.790 | 16,6 |
| 2017 | 1.625.137 | 100,0 | 1.336.462 | 82,2 | 288.675 | 17,8 |
| HOMES | | | | | | |
| 1986 | 806.632 | - | - | - | - | - |
| 1991 | 775.988 | 100,0 | 764.430 | 98,5 | 11.558 | 1,5 |
| 1996 | 704.985 | 100,0 | 691.203 | 98,0 | 13.782 | 2,0 |
| 2001 | 705.533 | 100,0 | 656.766 | 93,1 | 48.767 | 6,9 |
| 2006 | 774.556 | 100,0 | 632.696 | 81,7 | 141.860 | 18,3 |
| 2007 | 760.309 | 100,0 | 624.402 | 82,1 | 135.907 | 17,9 |
| 2008 | 774.890 | 100,0 | 621.176 | 80,2 | 153.714 | 19,8 |
| 2009 | 781.512 | 100,0 | 621.864 | 79,6 | 159.648 | 20,4 |
| 2010 | 777.058 | 100,0 | 621.361 | 80,0 | 155.697 | 20,0 |
| 2011 | 768.349 | 100,0 | 621.960 | 80,9 | 146.389 | 19,1 |
| 2012 | 769.492 | 100,0 | 620.733 | 80,7 | 148.759 | 19,3 |
| 2013 | 765.471 | 100,0 | 619.145 | 80,9 | 146.326 | 19,1 |
| 2014 | 764.650 | 100,0 | 626.661 | 82,0 | 137.989 | 18,0 |
| 2015 | 762.558 | 100,0 | 628.197 | 82,4 | 134.361 | 17,6 |
| 2016 | 762.396 | 100,0 | 626.422 | 82,2 | 135.974 | 17,8 |
| 2017 | 768.871 | 100,0 | 623.943 | 81,2 | 144.928 | 18,8 |
| DONES | | | | | | |
| 1986 | 895.180 | - | - | - | - | - |
| 1991 | 867.554 | 100,0 | 855.710 | 98,6 | 11.844 | 1,4 |
| 1996 | 803.820 | 100,0 | 788.543 | 98,1 | 15.277 | 1,9 |
| 2001 | 798.351 | 100,0 | 751.762 | 94,2 | 46.589 | 5,8 |
| 2006 | 854.981 | 100,0 | 727.246 | 85,1 | 127.735 | 14,9 |
| 2007 | 842.869 | 100,0 | 719.006 | 85,3 | 123.863 | 14,7 |
| 2008 | 853.200 | 100,0 | 715.535 | 83,9 | 137.665 | 16,1 |
| 2009 | 856.591 | 100,0 | 715.322 | 83,5 | 141.269 | 16,5 |
| 2010 | 853.436 | 100,0 | 713.829 | 83,6 | 139.607 | 16,4 |
| 2011 | 847.636 | 100,0 | 714.295 | 84,3 | 133.341 | 15,7 |
| 2012 | 850.347 | 100,0 | 712.317 | 83,8 | 138.030 | 16,2 |
| 2013 | 848.619 | 100,0 | 709.721 | 83,6 | 138.898 | 16,4 |
| 2014 | 848.743 | 100,0 | 718.425 | 84,6 | 130.318 | 15,4 |
| 2015 | 846.992 | 100,0 | 718.587 | 84,8 | 128.405 | 15,2 |
| 2016 | 848.031 | 100,0 | 716.215 | 84,5 | 131.816 | 15,5 |
| 2017 | 856.266 | 100,0 | 712.519 | 83,2 | 143.747 | 16,8 |

Departament d'Estadística. Ajuntament de Barcelona.

Font: Padró Municipal d'Habitants dels anys 1981, 1986, 1991 i 1996. Ajuntament de Barcelona.

Cens de Població i Habitatges. 2001. Instituto Nacional de Estadística. Institut d'Estadística de Catalunya.

Lectures del Padró Municipal d'Habitants a 30 de juny de l'any 2006 al 2015 i 1 gener 2016 i 2017. Ajuntament de Barcelona.

4.Població de Barcelona per nacionalitat

2.Per districtes. 2017

| <i>Districtes</i> | <i>TOTAL</i> | <i>%</i> | <i>Espanyola</i> | <i>%</i> | <i>Estrangera</i> | <i>%</i> |
|------------------------|--------------|----------|------------------|----------|-------------------|----------|
| BARCELONA | 1.625.137 | 100,0 | 1.336.462 | 82,2 | 288.675 | 17,8 |
| 1. Ciutat Vella | 102.250 | 100,0 | 56.131 | 54,9 | 46.119 | 45,1 |
| 2. Eixample | 267.184 | 100,0 | 213.073 | 79,7 | 54.111 | 20,3 |
| 3. Sants-Montjuïc | 182.354 | 100,0 | 146.469 | 80,3 | 35.885 | 19,7 |
| 4. Les Corts | 82.201 | 100,0 | 72.274 | 87,9 | 9.927 | 12,1 |
| 5. Sarrià-Sant Gervasi | 149.734 | 100,0 | 131.538 | 87,8 | 18.196 | 12,2 |
| 6. Gràcia | 121.566 | 100,0 | 101.650 | 83,6 | 19.916 | 16,4 |
| 7. Horta-Guinardó | 169.187 | 100,0 | 147.942 | 87,4 | 21.245 | 12,6 |
| 8. Nou Barris | 166.805 | 100,0 | 140.361 | 84,1 | 26.444 | 15,9 |
| 9. Sant Andreu | 147.693 | 100,0 | 129.935 | 88,0 | 17.758 | 12,0 |
| 10. Sant Martí | 236.163 | 100,0 | 197.089 | 83,5 | 39.074 | 16,5 |

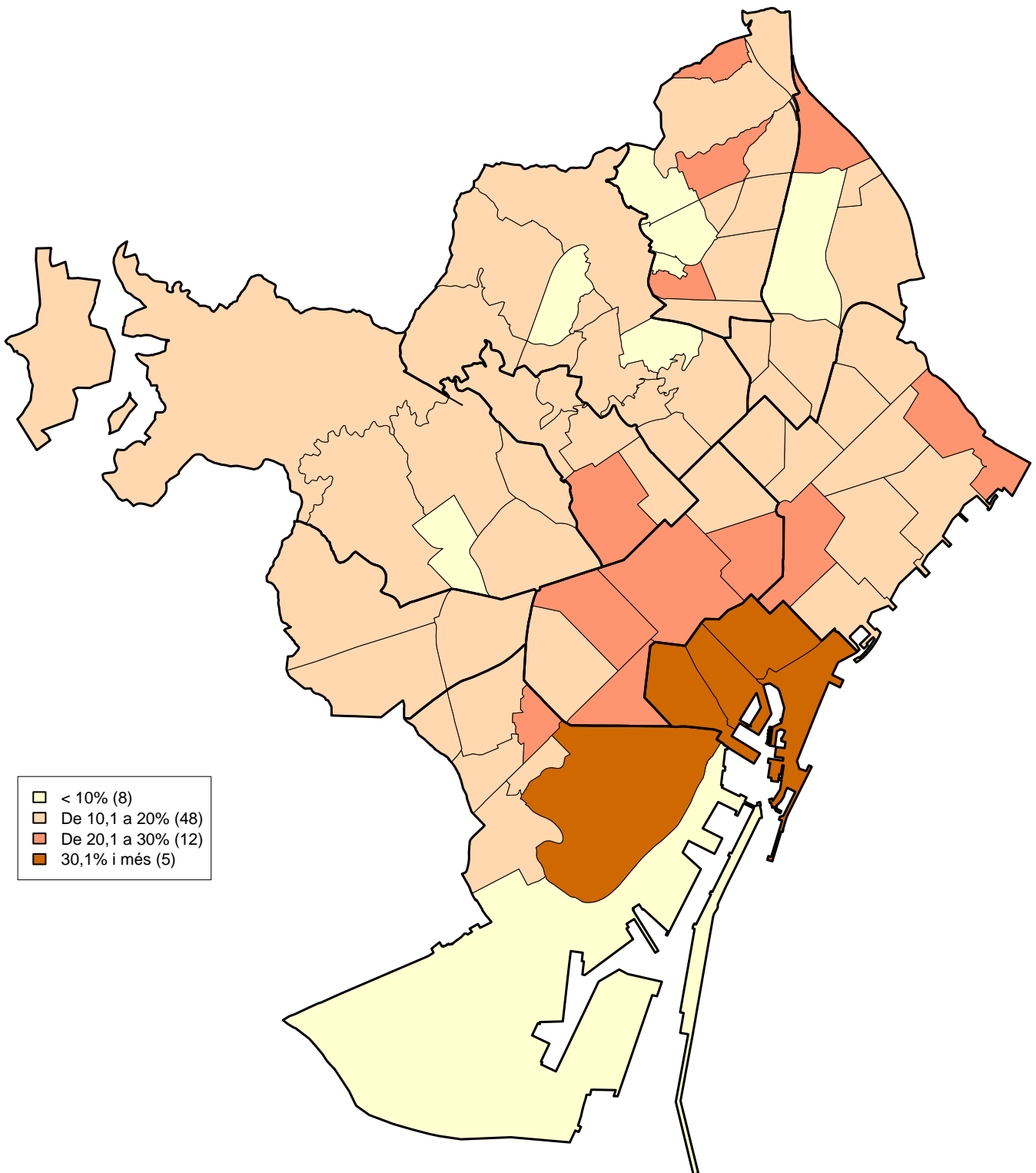
Font: Lectura del Padró Municipal d'Habitants a 1 de gener de 2017. Departament d'Estadística. Ajuntament de Barcelona.

4.Població de Barcelona per nacionalitat**3.Per barris. 2017**

| <i>Dte.</i> | <i>Barris</i> | <i>TOTAL</i> | <i>%</i> | <i>Espanyola</i> | <i>%</i> | <i>Estrangera</i> | <i>%</i> |
|-------------|--|--------------|----------|------------------|----------|-------------------|----------|
| BARCELONA | | 1.625.137 | 100,0 | 1.336.462 | 82,2 | 288.675 | 17,8 |
| 1 | 1. el Raval | 47.986 | 100,0 | 24.168 | 50,4 | 23.818 | 49,6 |
| 1 | 2. el Barri Gòtic | 16.240 | 100,0 | 8.726 | 53,7 | 7.514 | 46,3 |
| 1 | 3. la Barceloneta | 15.101 | 100,0 | 9.855 | 65,3 | 5.246 | 34,7 |
| 1 | 4. Sant Pere, Santa Caterina i la Ribera | 22.923 | 100,0 | 13.382 | 58,4 | 9.541 | 41,6 |
| 2 | 5. el Fort Pienc | 32.048 | 100,0 | 25.023 | 78,1 | 7.025 | 21,9 |
| 2 | 6. la Sagrada Família | 51.651 | 100,0 | 41.707 | 80,7 | 9.944 | 19,3 |
| 2 | 7. la Dreta de l'Eixample | 44.246 | 100,0 | 34.724 | 78,5 | 9.522 | 21,5 |
| 2 | 8. l'Antiga Esquerra de l'Eixample | 42.512 | 100,0 | 33.628 | 79,1 | 8.884 | 20,9 |
| 2 | 9. la Nova Esquerra de l'Eixample | 58.315 | 100,0 | 47.781 | 81,9 | 10.534 | 18,1 |
| 2 | 10. Sant Antoni | 38.412 | 100,0 | 30.210 | 78,6 | 8.202 | 21,4 |
| 3 | 11. el Poble Sec-AEI Parc Montjuïc | 40.358 | 100,0 | 27.977 | 69,3 | 12.381 | 30,7 |
| 3 | 12. la Marina del Prat Vermell-AEI Zona Franca | 1.151 | 100,0 | 1.055 | 91,7 | 96 | 8,3 |
| 3 | 13. la Marina de Port | 30.622 | 100,0 | 26.325 | 86,0 | 4.297 | 14,0 |
| 3 | 14. la Font de la Guatlla | 10.422 | 100,0 | 8.401 | 80,6 | 2.021 | 19,4 |
| 3 | 15. Hostafrancs | 15.949 | 100,0 | 12.423 | 77,9 | 3.526 | 22,1 |
| 3 | 16. la Bordeta | 18.561 | 100,0 | 16.121 | 86,9 | 2.440 | 13,1 |
| 3 | 17. Sants-Badal | 24.047 | 100,0 | 19.928 | 82,9 | 4.119 | 17,1 |
| 3 | 18. Sants | 41.244 | 100,0 | 34.239 | 83,0 | 7.005 | 17,0 |
| 4 | 19. les Corts | 46.104 | 100,0 | 41.000 | 88,9 | 5.104 | 11,1 |
| 4 | 20. la Maternitat i Sant Ramon | 23.980 | 100,0 | 21.275 | 88,7 | 2.705 | 11,3 |
| 4 | 21. Pedralbes | 12.117 | 100,0 | 9.999 | 82,5 | 2.118 | 17,5 |
| 5 | 22. Vallvidrera, el Tibidabo i les Planes | 4.689 | 100,0 | 4.020 | 85,7 | 669 | 14,3 |
| 5 | 23. Sarrià | 25.106 | 100,0 | 21.925 | 87,3 | 3.181 | 12,7 |
| 5 | 24. les Tres Torres | 16.660 | 100,0 | 15.082 | 90,5 | 1.578 | 9,5 |
| 5 | 25. Sant Gervasi-la Bonanova | 25.909 | 100,0 | 22.907 | 88,4 | 3.002 | 11,6 |
| 5 | 26. Sant Gervasi-Galvany | 47.753 | 100,0 | 41.827 | 87,6 | 5.926 | 12,4 |
| 5 | 27. el Putxet i el Farró | 29.617 | 100,0 | 25.777 | 87,0 | 3.840 | 13,0 |
| 6 | 28. Vallcarca i els Penitents | 15.615 | 100,0 | 13.514 | 86,5 | 2.101 | 13,5 |
| 6 | 29. el Coll | 7.428 | 100,0 | 6.363 | 85,7 | 1.065 | 14,3 |
| 6 | 30. la Salut | 13.207 | 100,0 | 11.518 | 87,2 | 1.689 | 12,8 |
| 6 | 31. la Vila de Gràcia | 50.885 | 100,0 | 40.481 | 79,6 | 10.404 | 20,4 |
| 6 | 32. el Camp d'en Grassot i Gràcia Nova | 34.431 | 100,0 | 29.774 | 86,5 | 4.657 | 13,5 |
| 7 | 33. el Baix Guinardó | 25.734 | 100,0 | 22.249 | 86,5 | 3.485 | 13,5 |
| 7 | 34. Can Baró | 9.020 | 100,0 | 7.751 | 85,9 | 1.269 | 14,1 |
| 7 | 35. el Guinardó | 36.538 | 100,0 | 31.477 | 86,1 | 5.061 | 13,9 |
| 7 | 36. la Font d'en Fargues | 9.390 | 100,0 | 8.849 | 94,2 | 541 | 5,8 |
| 7 | 37. el Carmel | 31.583 | 100,0 | 27.244 | 86,3 | 4.339 | 13,7 |
| 7 | 38. la Teixonera | 11.634 | 100,0 | 10.054 | 86,4 | 1.580 | 13,6 |
| 7 | 39. Sant Genís dels Agudells | 6.971 | 100,0 | 6.061 | 86,9 | 910 | 13,1 |
| 7 | 40. Montbau | 5.171 | 100,0 | 4.582 | 88,6 | 589 | 11,4 |
| 7 | 41. la Vall d'Hebron | 5.792 | 100,0 | 5.262 | 90,8 | 530 | 9,2 |
| 7 | 42. la Clota | 611 | 100,0 | 546 | 89,4 | 65 | 10,6 |
| 7 | 43. Horta | 26.743 | 100,0 | 23.867 | 89,2 | 2.876 | 10,8 |
| 8 | 44. Vilapicina i la Torre Llobeta | 25.618 | 100,0 | 22.254 | 86,9 | 3.364 | 13,1 |
| 8 | 45. Porta | 25.046 | 100,0 | 21.292 | 85,0 | 3.754 | 15,0 |
| 8 | 46. el Turó de la Peira | 15.506 | 100,0 | 12.271 | 79,1 | 3.235 | 20,9 |
| 8 | 47. Can Peguera | 2.233 | 100,0 | 2.056 | 92,1 | 177 | 7,9 |
| 8 | 48. la Guineueta | 15.247 | 100,0 | 14.034 | 92,0 | 1.213 | 8,0 |
| 8 | 49. Canyelles | 6.863 | 100,0 | 6.560 | 95,6 | 303 | 4,4 |
| 8 | 50. les Roquetes | 15.648 | 100,0 | 12.418 | 79,4 | 3.230 | 20,6 |
| 8 | 51. Verdun | 12.368 | 100,0 | 10.059 | 81,3 | 2.309 | 18,7 |
| 8 | 52. la Prosperitat | 26.398 | 100,0 | 22.523 | 85,3 | 3.875 | 14,7 |
| 8 | 53. la Trinitat Nova | 7.271 | 100,0 | 5.908 | 81,3 | 1.363 | 18,7 |
| 8 | 54. Torre Baró | 2.859 | 100,0 | 2.359 | 82,5 | 500 | 17,5 |
| 8 | 55. Ciutat Meridiana | 10.369 | 100,0 | 7.419 | 71,5 | 2.950 | 28,5 |
| 8 | 56. Vallbona | 1.379 | 100,0 | 1.208 | 87,6 | 171 | 12,4 |
| 9 | 57. la Trinitat Vella | 10.006 | 100,0 | 7.205 | 72,0 | 2.801 | 28,0 |
| 9 | 58. Baró de Viver | 2.539 | 100,0 | 2.247 | 88,5 | 292 | 11,5 |
| 9 | 59. el Bon Pastor | 12.582 | 100,0 | 10.924 | 86,8 | 1.658 | 13,2 |
| 9 | 60. Sant Andreu | 57.223 | 100,0 | 52.833 | 92,3 | 4.390 | 7,7 |
| 9 | 61. la Sagrera | 29.031 | 100,0 | 25.437 | 87,6 | 3.594 | 12,4 |
| 9 | 62. el Congrés i els Indians | 14.141 | 100,0 | 12.272 | 86,8 | 1.869 | 13,2 |
| 9 | 63. Navas | 22.171 | 100,0 | 19.017 | 85,8 | 3.154 | 14,2 |
| 10 | 64. el Camp de l'Arpa del Clot | 38.371 | 100,0 | 32.026 | 83,5 | 6.345 | 16,5 |
| 10 | 65. el Clot | 27.089 | 100,0 | 23.176 | 85,6 | 3.913 | 14,4 |
| 10 | 66. el Parc i la Llacuna del Poblenou | 15.204 | 100,0 | 11.906 | 78,3 | 3.298 | 21,7 |
| 10 | 67. la Vila Olímpica del Poblenou | 9.404 | 100,0 | 7.846 | 83,4 | 1.558 | 16,6 |
| 10 | 68. el Poblenou | 33.931 | 100,0 | 27.936 | 82,3 | 5.995 | 17,7 |
| 10 | 69. Diagonal Mar i el Front Marítim del Poblenou | 13.710 | 100,0 | 11.183 | 81,6 | 2.527 | 18,4 |
| 10 | 70. el Besòs i el Maresme | 22.893 | 100,0 | 16.908 | 73,9 | 5.985 | 26,1 |
| 10 | 71. Provençals del Poblenou | 20.649 | 100,0 | 17.750 | 86,0 | 2.899 | 14,0 |
| 10 | 72. Sant Martí de Provençals | 26.187 | 100,0 | 22.943 | 87,6 | 3.244 | 12,4 |
| 10 | 73. la Verneda i la Pau | 28.725 | 100,0 | 25.415 | 88,5 | 3.310 | 11,5 |

Font: Lectura del Padró Municipal d'Habitants a 1 de gener de 2017. Departament d'Estadística. Ajuntament de Barcelona.

4. % Població amb nacionalitat estrangera per barris. 2017



5. Població de Barcelona per titulació acadèmica

5. Població de Barcelona per titulació acadèmica

1. Evolució. 2009-2017

| Any | TOTAL | % | Sense estudis | % | Estudis primaris / certificat d'escolaritat / EGB | % | Batxillerat elemental / graduat escolar / ESO / FPI | % | Batxillerat superior / BUP / COU / FPII / CFGM grau mitjà | % | Estudis universitaris / CFGS grau superior | % | NC | % |
|--------------|-----------|-------|---------------|------|---|------|---|------|---|------|--|------|--------|-----|
| TOTAL | | | | | | | | | | | | | | |
| 2009 | 1.430.131 | 100,0 | 173.680 | 12,1 | 331.340 | 23,2 | 264.572 | 18,5 | 335.299 | 23,4 | 323.642 | 22,6 | 1.598 | 0,1 |
| 2010 | 1.420.525 | 100,0 | 165.993 | 11,7 | 319.861 | 22,5 | 264.604 | 18,6 | 328.724 | 23,1 | 339.991 | 23,9 | 1.352 | 0,1 |
| 2011 | 1.417.574 | 100,0 | 141.560 | 10,0 | 304.855 | 21,5 | 284.590 | 20,1 | 332.081 | 23,4 | 353.614 | 24,9 | 874 | 0,1 |
| 2012 | 1.407.920 | 100,0 | 114.911 | 8,2 | 290.399 | 20,6 | 280.652 | 19,9 | 351.208 | 24,9 | 370.058 | 26,3 | 692 | 0,0 |
| 2013 | 1.400.437 | 100,0 | 106.979 | 7,6 | 257.817 | 18,4 | 295.720 | 21,1 | 354.504 | 25,3 | 384.917 | 27,5 | 500 | 0,0 |
| 2014 | 1.398.429 | 100,0 | 97.826 | 7,0 | 250.071 | 17,9 | 300.193 | 21,5 | 352.225 | 25,2 | 397.664 | 28,4 | 450 | 0,0 |
| 2015 | 1.393.946 | 100,0 | 60.653 | 4,4 | 283.969 | 20,4 | 290.644 | 20,9 | 348.685 | 25,0 | 409.585 | 29,4 | 410 | 0,0 |
| 2016 (1) | 1.394.404 | 100,0 | 43.493 | 3,1 | 264.901 | 19,0 | 294.229 | 21,1 | 352.987 | 25,3 | 418.050 | 30,0 | 20.744 | 1,5 |
| 2017 (1) | 1.406.490 | 100,0 | 39.392 | 2,8 | 252.973 | 18,0 | 301.764 | 21,5 | 355.735 | 25,3 | 434.910 | 30,9 | 21.716 | 1,5 |
| HOMES | | | | | | | | | | | | | | |
| 2009 | 674.953 | 100,0 | 71.060 | 10,5 | 153.241 | 22,7 | 127.775 | 18,9 | 170.515 | 25,3 | 151.571 | 22,5 | 791 | 0,1 |
| 2010 | 669.390 | 100,0 | 68.324 | 10,2 | 147.548 | 22,0 | 127.687 | 19,1 | 166.968 | 24,9 | 158.194 | 23,6 | 669 | 0,1 |
| 2011 | 666.548 | 100,0 | 57.465 | 8,6 | 139.753 | 21,0 | 137.529 | 20,6 | 168.246 | 25,2 | 163.121 | 24,5 | 434 | 0,1 |
| 2012 | 660.681 | 100,0 | 44.508 | 6,7 | 132.490 | 20,1 | 136.518 | 20,7 | 177.476 | 26,9 | 169.355 | 25,6 | 334 | 0,1 |
| 2013 | 655.755 | 100,0 | 40.758 | 6,2 | 114.007 | 17,4 | 145.881 | 22,2 | 179.231 | 27,3 | 175.658 | 26,8 | 220 | 0,0 |
| 2014 | 654.355 | 100,0 | 36.909 | 5,6 | 110.079 | 16,8 | 148.158 | 22,6 | 177.802 | 27,2 | 181.212 | 27,7 | 195 | 0,0 |
| 2015 | 651.903 | 100,0 | 20.334 | 3,1 | 125.763 | 19,3 | 143.396 | 22,0 | 175.741 | 27,0 | 186.495 | 28,6 | 174 | 0,0 |
| 2016 (1) | 651.435 | 100,0 | 12.411 | 1,9 | 116.129 | 17,8 | 143.995 | 22,1 | 177.922 | 27,3 | 189.795 | 29,1 | 11.183 | 1,7 |
| 2017 (1) | 656.665 | 100,0 | 11.144 | 1,7 | 109.936 | 16,7 | 147.887 | 22,5 | 178.928 | 27,2 | 196.889 | 30,0 | 11.881 | 1,8 |
| DONES | | | | | | | | | | | | | | |
| 2009 | 755.178 | 100,0 | 102.620 | 13,6 | 178.099 | 23,6 | 136.797 | 18,1 | 164.784 | 21,8 | 172.071 | 22,8 | 807 | 0,1 |
| 2010 | 751.135 | 100,0 | 97.669 | 13,0 | 172.313 | 22,9 | 136.917 | 18,2 | 161.756 | 21,5 | 181.797 | 24,2 | 683 | 0,1 |
| 2011 | 751.026 | 100,0 | 84.095 | 11,2 | 165.102 | 22,0 | 147.061 | 19,6 | 163.835 | 21,8 | 190.493 | 25,4 | 440 | 0,1 |
| 2012 | 747.239 | 100,0 | 70.403 | 9,4 | 157.909 | 21,1 | 144.134 | 19,3 | 173.732 | 23,2 | 200.703 | 26,9 | 358 | 0,0 |
| 2013 | 744.682 | 100,0 | 66.221 | 8,9 | 143.810 | 19,3 | 149.839 | 20,1 | 175.273 | 23,5 | 209.259 | 28,1 | 280 | 0,0 |
| 2014 | 744.074 | 100,0 | 60.917 | 8,2 | 139.992 | 18,8 | 152.035 | 20,4 | 174.423 | 23,4 | 216.452 | 29,1 | 255 | 0,0 |
| 2015 | 742.043 | 100,0 | 40.319 | 5,4 | 158.206 | 21,3 | 147.248 | 19,8 | 172.944 | 23,3 | 223.090 | 30,1 | 236 | 0,0 |
| 2016 (1) | 742.969 | 100,0 | 31.082 | 4,2 | 148.772 | 20,0 | 150.234 | 20,2 | 175.065 | 23,6 | 228.255 | 30,7 | 9.561 | 1,3 |
| 2017 (1) | 749.825 | 100,0 | 28.248 | 3,8 | 143.037 | 19,1 | 153.877 | 20,5 | 176.807 | 23,6 | 238.021 | 31,7 | 9.835 | 1,3 |

Nota: població classificada de 16 anys i més.

(1) L'augment dels no consta és degut a l'adaptació del nivell formació de la població de 16 anys i més a les codificacions de l'INE i que es troba en fase d'actualització. Això suposa que les dades no siguin comparables amb anys anteriors

Departament d'Estadística. Ajuntament de Barcelona.

Font: Lectures del Padró Municipal d'Habitants a 1 gener 2017. Ajuntament de Barcelona.

5. Població de Barcelona per titulació acadèmica

2. Per districtes. 2017

| Districtes | TOTAL | % | Sense estudis | | Estudis primaris / certificat d'escolaritat / EGB | | Batxillerat elemental / graduat escolar / ESO / FPI | | Batxillerat superior / BUP / COU / FPII / CFGM grau mitjà | | Estudis universitaris / CFGS grau superior | | NC | |
|------------------------|-----------|-------|---------------|-----|---|------|---|------|---|------|--|------|--------|-----|
| | | | % | % | % | % | % | % | % | % | % | % | % | |
| BARCELONA | 1.406.490 | 100,0 | 39.392 | 2,8 | 252.973 | 18,0 | 301.764 | 21,5 | 355.735 | 25,3 | 434.910 | 30,9 | 21.716 | 1,5 |
| 1. Ciutat Vella | 90.560 | 100,0 | 2.182 | 2,4 | 22.020 | 24,3 | 19.189 | 21,2 | 18.325 | 20,2 | 27.711 | 30,6 | 1.133 | 1,3 |
| 2. Eixample | 236.073 | 100,0 | 3.984 | 1,7 | 28.765 | 12,2 | 39.939 | 16,9 | 62.638 | 26,5 | 97.645 | 41,4 | 3.102 | 1,3 |
| 3. Sants-Montjuïc | 159.527 | 100,0 | 4.959 | 3,1 | 35.759 | 22,4 | 37.698 | 23,6 | 38.445 | 24,1 | 40.172 | 25,2 | 2.494 | 1,6 |
| 4. Les Corts | 71.198 | 100,0 | 1.207 | 1,7 | 8.008 | 11,2 | 11.324 | 15,9 | 19.608 | 27,5 | 29.948 | 42,1 | 1.103 | 1,5 |
| 5. Sarrià-Sant Gervasi | 124.317 | 100,0 | 924 | 0,7 | 7.713 | 6,2 | 14.692 | 11,8 | 36.403 | 29,3 | 61.902 | 49,8 | 2.683 | 2,2 |
| 6. Gràcia | 105.992 | 100,0 | 2.105 | 2,0 | 13.177 | 12,4 | 18.097 | 17,1 | 28.056 | 26,5 | 43.230 | 40,8 | 1.327 | 1,3 |
| 7. Horta-Guinardó | 146.843 | 100,0 | 5.867 | 4,0 | 29.562 | 20,1 | 36.568 | 24,9 | 37.756 | 25,7 | 34.915 | 23,8 | 2.175 | 1,5 |
| 8. Nou Barris | 143.235 | 100,0 | 7.620 | 5,3 | 39.990 | 27,9 | 42.295 | 29,5 | 31.187 | 21,8 | 19.703 | 13,8 | 2.440 | 1,7 |
| 9. Sant Andreu | 126.513 | 100,0 | 3.903 | 3,1 | 26.946 | 21,3 | 33.032 | 26,1 | 33.058 | 26,1 | 27.624 | 21,8 | 1.950 | 1,5 |
| 10. Sant Martí | 202.232 | 100,0 | 6.641 | 3,3 | 41.033 | 20,3 | 48.930 | 24,2 | 50.259 | 24,9 | 52.060 | 25,7 | 3.309 | 1,6 |

Nota: població classificada de 16 anys i més.

Font: Lectura del Padró Municipal d'Habitants a 1 de gener de 2017. Departament d'Estadística. Ajuntament de Barcelona.

5. Població de Barcelona per titulació acadèmica

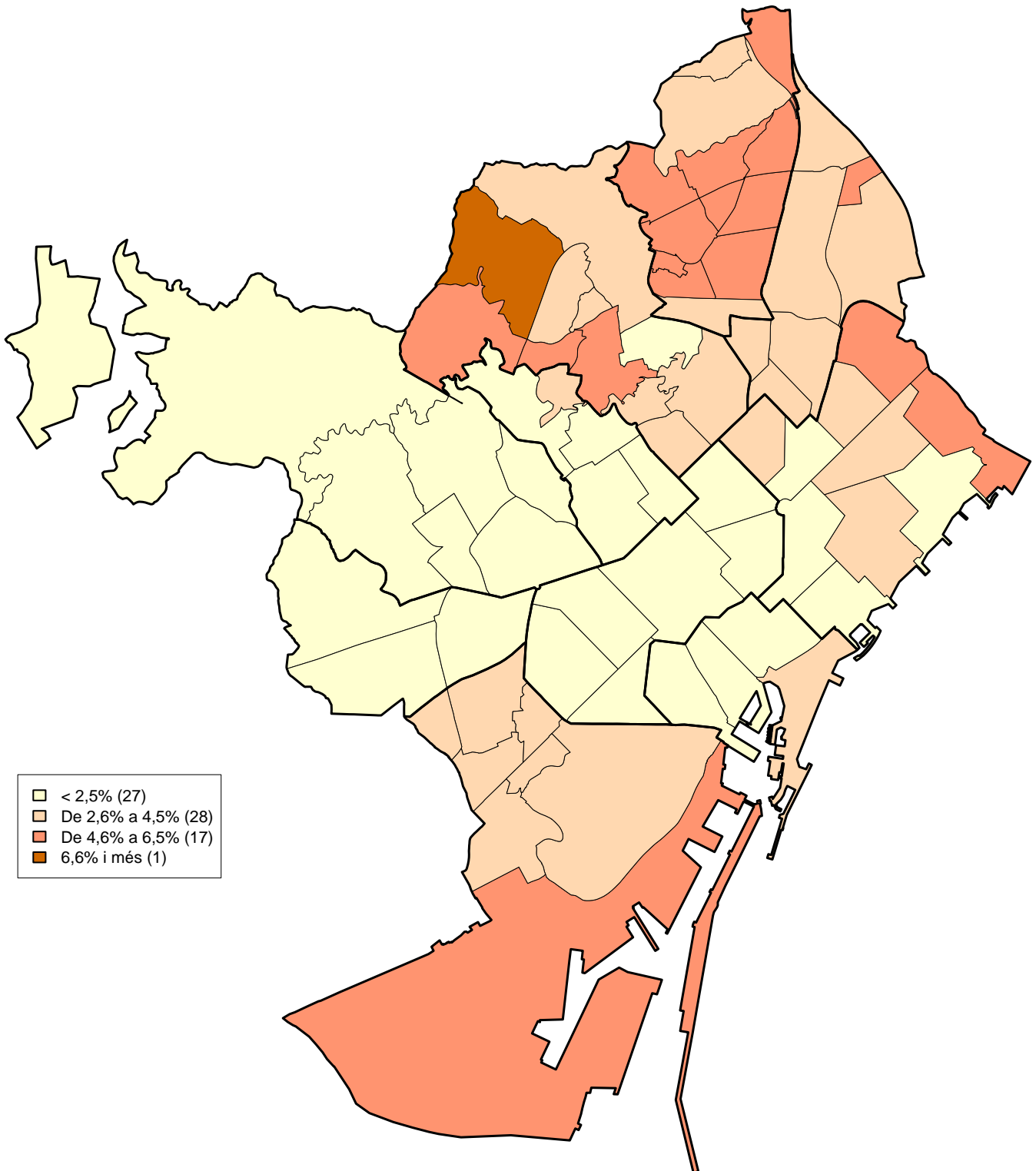
3. Per barris. 2017

| Dte. | Barris | TOTAL | % | Sense estudis % | Estudis primaris / certificat / descolarietat / EGB % | Batxillerat elemental / graduat escolar / ESO / FPI % | Batxillerat superior / BUP / COU / FPII / CFGM grau mitjà % | Estudis universitaris / CFGS grau superior % | NC | % |
|-----------|--|-----------|-------|-----------------|---|---|---|--|--------|-----|
| BARCELONA | | 1.406.490 | 100,0 | 39.392 2,8 | 252.973 18,0 | 301.764 21,5 | 355.735 25,3 | 434.910 30,9 | 21.716 | 1,5 |
| 1 | 1. el Raval | 41.458 | 100,0 | 902 2,2 | 12.711 30,7 | 9.672 23,3 | 7.501 18,1 | 10.042 24,2 | 630 | 1,5 |
| 1 | 2. el Barri Gòtic | 14.796 | 100,0 | 292 2,0 | 2.538 17,2 | 2.687 18,2 | 3.421 23,1 | 5.734 38,8 | 124 | 0,8 |
| 1 | 3. la Barceloneta | 13.749 | 100,0 | 557 4,1 | 3.108 22,6 | 3.319 24,1 | 2.859 20,8 | 3.763 27,4 | 143 | 1,0 |
| 1 | 4. Sant Pere, Santa Caterina i la Ribera | 20.557 | 100,0 | 431 2,1 | 3.663 17,8 | 3.511 17,1 | 4.544 22,1 | 8.172 39,8 | 236 | 1,1 |
| 2 | 5. el Fort Pienc | 28.123 | 100,0 | 487 1,7 | 3.722 13,2 | 5.163 18,4 | 7.635 27,1 | 10.733 38,2 | 383 | 1,4 |
| 2 | 6. la Sagrada Família | 45.924 | 100,0 | 1.006 2,2 | 6.701 14,6 | 8.891 19,4 | 12.172 26,5 | 16.581 36,1 | 573 | 1,2 |
| 2 | 7. la Dreta de l'Eixample | 38.552 | 100,0 | 428 1,1 | 3.174 8,2 | 4.995 13,0 | 9.974 25,9 | 19.420 50,4 | 561 | 1,5 |
| 2 | 8. l'Antiga Esquerra de l'Eixample | 37.569 | 100,0 | 512 1,4 | 3.523 9,4 | 5.483 14,6 | 10.105 26,9 | 17.491 46,6 | 455 | 1,2 |
| 2 | 9. la Nova Esquerra de l'Eixample | 51.723 | 100,0 | 766 1,5 | 6.237 12,1 | 8.718 16,9 | 13.982 27,0 | 21.367 41,3 | 653 | 1,3 |
| 2 | 10. Sant Antoni | 34.182 | 100,0 | 785 2,3 | 5.408 15,8 | 6.689 19,6 | 8.770 25,7 | 12.053 35,3 | 477 | 1,4 |
| 3 | 11. el Poble Sec-AEI Parc Montjuïc | 35.352 | 100,0 | 1.014 2,9 | 8.633 24,4 | 8.263 23,4 | 7.936 22,4 | 8.972 25,4 | 534 | 1,5 |
| 3 | 12. la Marina del Prat Vermell-AEI Zona Franca | 993 | 100,0 | 57 5,7 | 420 42,3 | 323 32,5 | 118 11,9 | 53 5,3 | 22 | 2,2 |
| 3 | 13. la Marina de Port | 26.131 | 100,0 | 976 3,7 | 7.535 28,8 | 7.218 27,6 | 6.045 23,1 | 3.755 14,4 | 602 | 2,3 |
| 3 | 14. la Font de la Guatlà | 9.262 | 100,0 | 290 3,1 | 1.728 18,7 | 2.017 21,8 | 2.324 25,1 | 2.747 29,7 | 156 | 1,7 |
| 3 | 15. Hostafrancs | 14.061 | 100,0 | 359 2,6 | 2.844 20,2 | 3.104 22,1 | 3.379 24,0 | 4.187 29,8 | 188 | 1,3 |
| 3 | 16. la Bordeta | 16.256 | 100,0 | 524 3,2 | 3.453 21,2 | 4.065 25,0 | 4.256 26,2 | 3.726 22,9 | 232 | 1,4 |
| 3 | 17. Sants-Badal | 21.278 | 100,0 | 743 3,5 | 4.743 22,3 | 5.034 23,7 | 5.199 24,4 | 5.280 24,8 | 279 | 1,3 |
| 3 | 18. Sants | 36.194 | 100,0 | 996 2,8 | 6.403 17,7 | 7.674 21,2 | 9.188 25,4 | 11.452 31,6 | 481 | 1,3 |
| 4 | 19. les Corts | 40.262 | 100,0 | 659 1,6 | 4.512 11,2 | 6.479 16,1 | 11.147 27,7 | 16.922 42,0 | 543 | 1,3 |
| 4 | 20. la Maternitat i Sant Ramon | 20.922 | 100,0 | 502 2,4 | 2.924 14,0 | 3.679 17,6 | 5.658 27,0 | 7.871 37,6 | 288 | 1,4 |
| 4 | 21. Pedralbes | 10.014 | 100,0 | 46 0,5 | 572 5,7 | 1.166 11,6 | 2.803 28,0 | 5.155 51,5 | 272 | 2,7 |
| 5 | 22. Vallvidrera, el Tibidabo i les Planes | 3.762 | 100,0 | 63 1,7 | 356 9,5 | 601 16,0 | 1.087 28,9 | 1.554 41,3 | 101 | 2,7 |
| 5 | 23. Sarrià | 20.270 | 100,0 | 205 1,0 | 1.485 7,3 | 2.482 12,2 | 5.537 27,3 | 10.051 49,6 | 510 | 2,5 |
| 5 | 24. les Tres Torres | 13.560 | 100,0 | 59 0,4 | 674 5,0 | 1.342 9,9 | 4.112 30,3 | 7.033 51,9 | 340 | 2,5 |
| 5 | 25. Sant Gervasi-la Bonanova | 21.432 | 100,0 | 160 0,7 | 1.332 6,2 | 2.511 11,7 | 6.464 30,2 | 10.535 49,2 | 430 | 2,0 |
| 5 | 26. Sant Gervasi-Galvany | 40.192 | 100,0 | 229 0,6 | 2.300 5,7 | 4.492 11,2 | 11.843 29,5 | 20.462 50,9 | 866 | 2,2 |
| 5 | 27. el Putxet i el Farró | 25.101 | 100,0 | 208 0,8 | 1.566 6,2 | 3.264 13,0 | 7.360 29,3 | 12.267 48,9 | 436 | 1,7 |
| 6 | 28. Vallcarca i els Penitents | 13.348 | 100,0 | 284 2,1 | 1.543 11,6 | 2.434 18,2 | 3.666 27,5 | 5.207 39,0 | 214 | 1,6 |
| 6 | 29. el Coll | 6.354 | 100,0 | 184 2,9 | 1.044 16,4 | 1.407 22,1 | 1.753 27,6 | 1.882 29,6 | 84 | 1,3 |
| 6 | 30. la Salut | 11.472 | 100,0 | 194 1,7 | 1.376 12,0 | 2.002 17,5 | 3.188 27,8 | 4.559 39,7 | 153 | 1,3 |
| 6 | 31. la Vila de Gràcia | 44.629 | 100,0 | 889 2,0 | 5.582 12,5 | 6.907 15,5 | 11.139 25,0 | 19.586 43,9 | 526 | 1,2 |
| 6 | 32. el Camp d'en Grassot i Gràcia Nova | 30.189 | 100,0 | 554 1,8 | 3.632 12,0 | 5.347 17,7 | 8.310 27,5 | 11.996 39,7 | 350 | 1,2 |
| 7 | 33. el Baix Guinardó | 22.723 | 100,0 | 672 3,0 | 3.508 15,4 | 4.872 21,4 | 6.284 27,7 | 7.096 31,2 | 291 | 1,3 |
| 7 | 34. Can Baró | 7.884 | 100,0 | 303 3,8 | 1.527 19,4 | 1.913 24,3 | 1.986 25,2 | 2.046 26,0 | 109 | 1,4 |
| 7 | 35. el Guinardó | 31.640 | 100,0 | 826 2,6 | 5.144 16,3 | 7.110 22,5 | 8.963 28,3 | 9.162 29,0 | 435 | 1,4 |
| 7 | 36. la Font d'en Fargues | 7.963 | 100,0 | 178 2,2 | 1.168 14,7 | 1.807 22,7 | 2.258 28,4 | 2.425 30,5 | 127 | 1,6 |
| 7 | 37. el Carmel | 27.193 | 100,0 | 1.573 5,8 | 7.437 27,3 | 8.526 31,4 | 5.786 21,3 | 3.367 12,4 | 504 | 1,9 |
| 7 | 38. la Teixonera | 10.073 | 100,0 | 481 4,8 | 2.509 24,9 | 2.934 29,1 | 2.346 23,3 | 1.652 16,4 | 151 | 1,5 |
| 7 | 39. Sant Genís dels Agudells | 6.080 | 100,0 | 358 5,9 | 1.362 22,4 | 1.608 26,4 | 1.459 24,0 | 1.190 19,6 | 103 | 1,7 |
| 7 | 40. Montbau | 4.553 | 100,0 | 297 6,5 | 895 19,7 | 1.079 23,7 | 1.139 25,0 | 1.090 23,9 | 53 | 1,2 |
| 7 | 41. la Vall d'Hebron | 5.033 | 100,0 | 139 2,8 | 883 17,5 | 1.077 21,4 | 1.347 26,8 | 1.498 29,8 | 89 | 1,8 |
| 7 | 42. la Clota | 521 | 100,0 | 22 4,2 | 94 18,0 | 131 25,1 | 116 22,3 | 150 28,8 | 8 | 1,5 |
| 7 | 43. Horta | 23.180 | 100,0 | 1.018 4,4 | 5.035 21,7 | 5.511 23,8 | 6.072 26,2 | 5.239 22,6 | 305 | 1,3 |
| 8 | 44. Vilapicina i la Torre Llobeta | 22.327 | 100,0 | 880 3,9 | 4.667 20,9 | 5.818 26,1 | 5.831 26,1 | 4.821 21,6 | 310 | 1,4 |
| 8 | 45. Porta | 21.727 | 100,0 | 1.145 5,3 | 5.578 25,7 | 5.889 27,1 | 5.224 24,0 | 3.595 16,5 | 296 | 1,4 |
| 8 | 46. el Turó de la Peira | 13.309 | 100,0 | 819 6,2 | 3.643 27,4 | 3.709 27,9 | 3.077 23,1 | 1.833 13,8 | 228 | 1,7 |
| 8 | 47. Can Peguera | 1.917 | 100,0 | 108 5,6 | 637 33,2 | 610 31,8 | 336 17,5 | 170 8,9 | 56 | 2,9 |
| 8 | 48. la Guineueta | 13.203 | 100,0 | 632 4,8 | 3.149 23,9 | 3.663 27,7 | 3.268 24,8 | 2.292 17,4 | 199 | 1,5 |
| 8 | 49. Canyelles | 6.023 | 100,0 | 309 5,1 | 1.839 30,5 | 1.923 31,9 | 1.146 19,0 | 687 11,4 | 119 | 2,0 |
| 8 | 50. les Roquetes | 13.153 | 100,0 | 710 5,4 | 4.356 33,1 | 4.337 33,0 | 2.353 17,9 | 1.154 8,8 | 243 | 1,8 |
| 8 | 51. Verdun | 10.651 | 100,0 | 631 5,9 | 3.192 30,0 | 3.328 31,2 | 2.140 20,1 | 1.178 11,1 | 182 | 1,7 |
| 8 | 52. la Prosperitat | 22.844 | 100,0 | 1.480 6,5 | 6.480 28,4 | 6.929 30,3 | 4.906 21,5 | 2.663 11,7 | 386 | 1,7 |
| 8 | 53. la Trinitat Nova | 6.135 | 100,0 | 393 6,4 | 1.985 32,4 | 2.123 34,6 | 1.043 17,0 | 458 7,5 | 133 | 2,2 |
| 8 | 54. Torre Baró | 2.288 | 100,0 | 100 4,4 | 843 36,8 | 729 31,9 | 334 14,6 | 198 8,7 | 84 | 3,7 |
| 8 | 55. Ciutat Meridiana | 8.553 | 100,0 | 350 4,1 | 3.216 37,6 | 2.860 33,4 | 1.388 16,2 | 559 6,5 | 180 | 2,1 |
| 8 | 56. Vallbona | 1.105 | 100,0 | 63 5,7 | 405 36,7 | 377 34,1 | 141 12,8 | 95 8,6 | 24 | 2,2 |
| 9 | 57. la Trinitat Vella | 8.260 | 100,0 | 343 4,2 | 2.848 34,5 | 2.637 31,9 | 1.487 18,0 | 774 9,4 | 171 | 2,1 |
| 9 | 58. Baró de Viver | 2.076 | 100,0 | 99 4,8 | 738 35,5 | 759 36,6 | 305 14,7 | 121 5,8 | 54 | 2,6 |
| 9 | 59. el Bon Pastor | 10.220 | 100,0 | 405 4,0 | 2.985 29,2 | 3.245 31,8 | 2.076 20,3 | 1.307 12,8 | 202 | 2,0 |
| 9 | 60. Sant Andreu | 48.995 | 100,0 | 1.349 2,8 | 9.439 19,3 | 12.180 24,9 | 13.528 27,6 | 11.784 24,1 | 715 | 1,5 |
| 9 | 61. la Sagrera | 25.340 | 100,0 | 739 2,9 | 5.068 20,0 | 6.474 25,5 | 6.872 27,1 | 5.845 23,1 | 342 | 1,3 |
| 9 | 62. el Congrés i els Indians | 12.249 | 100,0 | 441 3,6 | 2.265 18,5 | 3.006 24,5 | 3.386 27,6 | 2.953 24,1 | 198 | 1,6 |
| 9 | 63. Navas | 19.373 | 100,0 | 527 2,7 | 3.603 18,6 | 4.731 24,4 | 5.404 27,9 | 4.840 25,0 | 268 | 1,4 |
| 10 | 64. el Camp de l'Arpa del Clot | 33.928 | 100,0 | 861 2,5 | 5.883 17,3 | 7.666 22,6 | 9.072 26,7 | 9.997 29,5 | 449 | 1,3 |
| 10 | 65. el Clot | 23.439 | 100,0 | 582 2,5 | 4.259 18,2 | 5.778 24,7 | 6.333 27,0 | 6.115 26,1 | 372 | 1,6 |
| 10 | 66. el Parc i la Llacuna del Poblenou | 13.214 | 100,0 | 285 2,2 | 2.112 16,0 | 2.668 20,2 | 3.450 26,1 | 4.530 34,3 | 169 | 1,3 |
| 10 | 67. la Vila Olímpica del Poblenou | 7.792 | 100,0 | 51 0,7 | 506 6,5 | 985 12,6 | 1.941 24,9 | 4.107 52,7 | 202 | 2,6 |
| 10 | 68. el Poblenou | 28.185 | 100,0 | 742 2,6 | 4.690 16,6 | 5.962 21,2 | 7.238 25,7 | 9.122 32,4 | 431 | 1,5 |
| 10 | 69. Diagonal Mar i el Front Marítim del Poblenou | 10.901 | 100,0 | 257 2,4 | 1.428 13,1 | 1.955 17,9 | 2.700 24,8 | 4.363 40,0 | 198 | 1,8 |
| 10 | 70. el Besòs i el Maresme | 19.389 | 100,0 | 1.093 5,6 | 6.297 32,5 | 5.792 29,9 | 3.652 18,8 | 2.157 11,1 | 398 | 2,1 |
| 10 | 71. Provençals del Poblenou | 17.576 | 100,0 | 563 3,2 | 3.617 20,6 | 4.538 25,8 | 4.490 25,5 | 4.088 23,3 | 280 | 1,6 |
| 10 | 72. Sant Martí de Provençals | 22.801 | 100,0 | 921 4,0 | 5.385 23,6 | 6.193 27,2 | 5.655 24,8 | 4.275 18,7 | 372 | 1,6 |
| 10 | 73. la Verneda i la Pau | 25.007 | 100,0 | 1.286 5,1 | 6.856 27,4 | 7.393 29,6 | 5.728 22,9 | 3.306 13,2 | 438 | 1,8 |

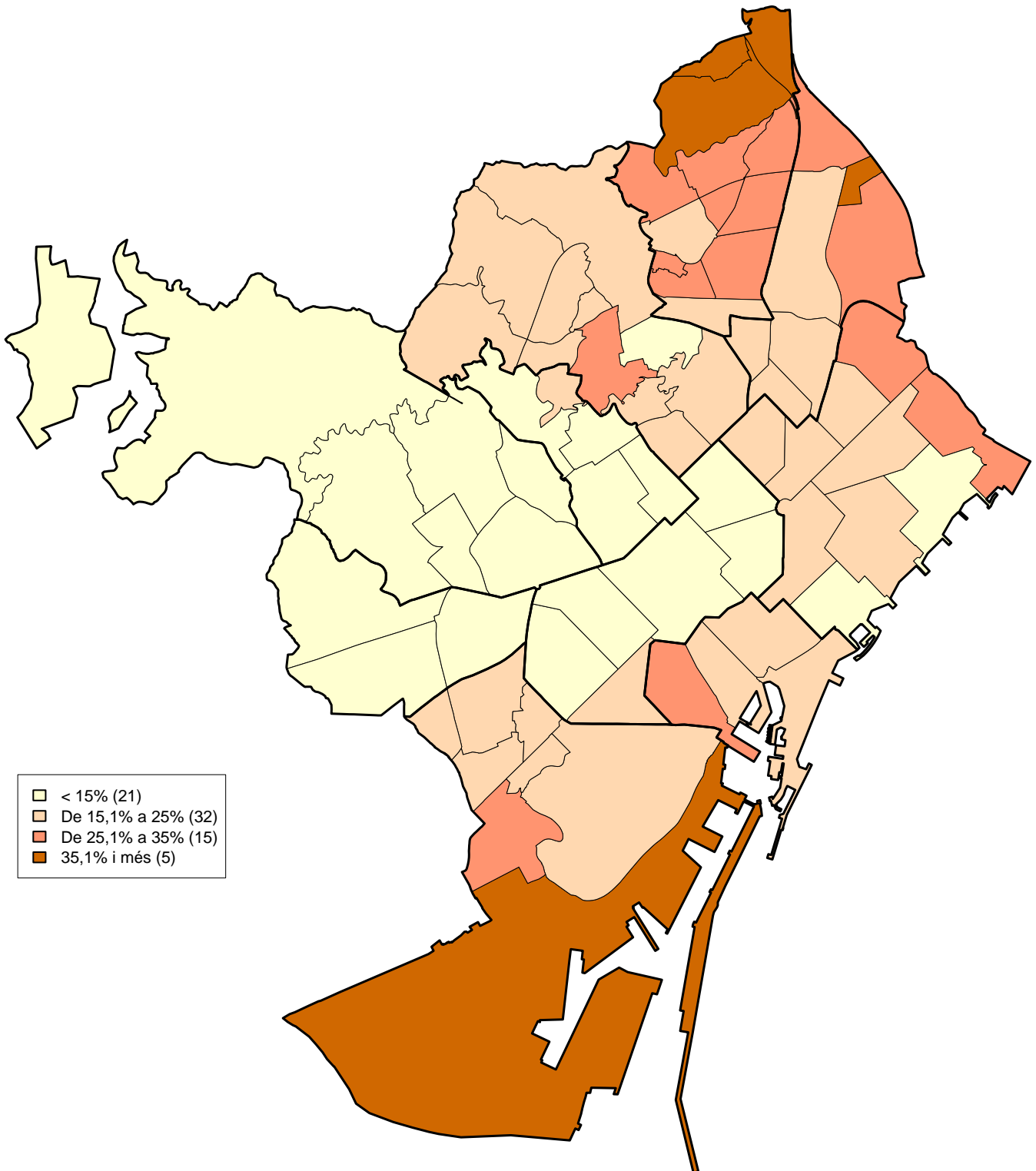
Nota: població classificada de 16 anys i més.

Font: Lectura del Padró Municipal d'Habitants a 1 de gener de 2017. Departament d'Estadística. Ajuntament de Barcelona.

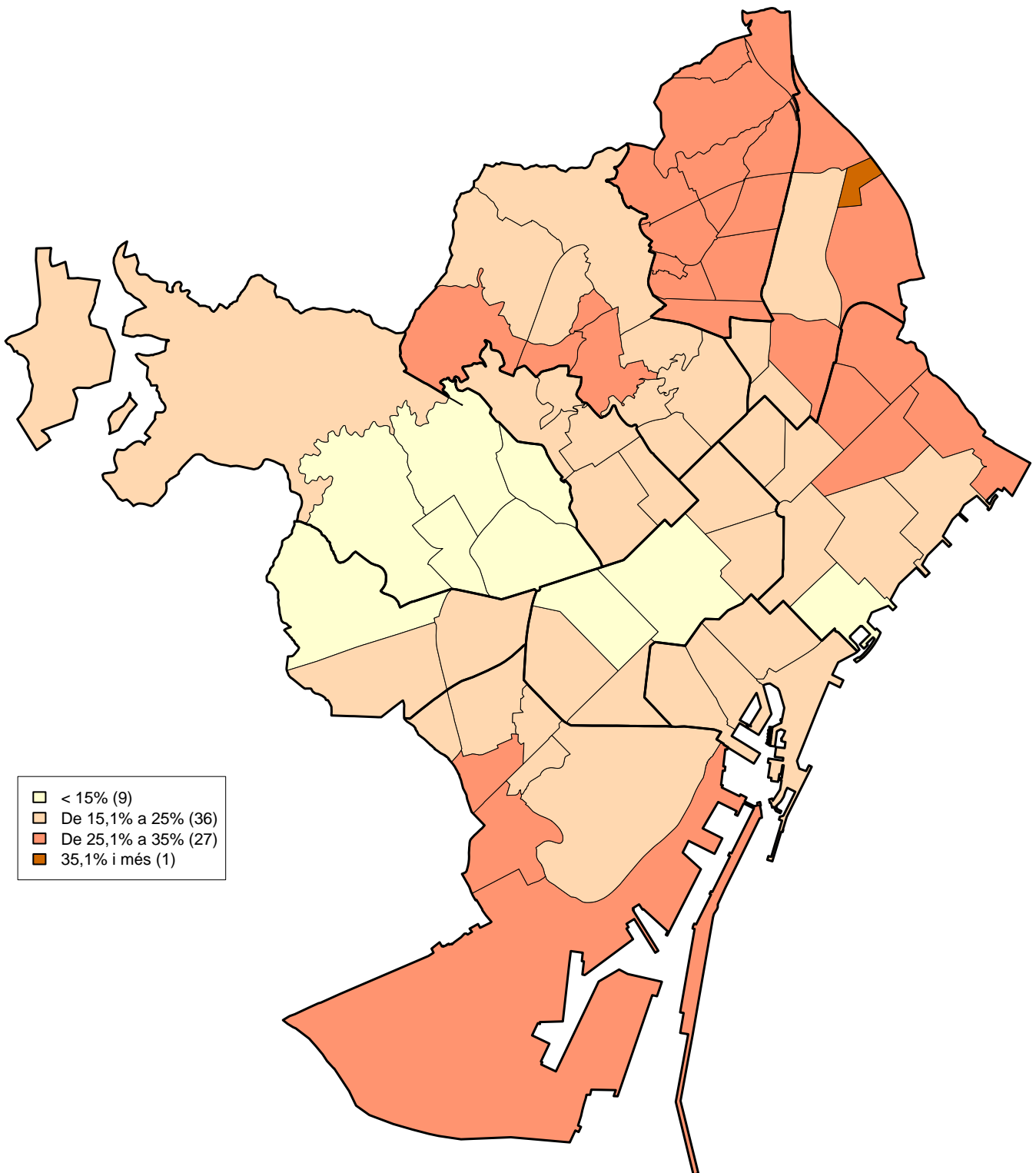
4. % Població de 16 i més anys sense estudis per barris. 2017



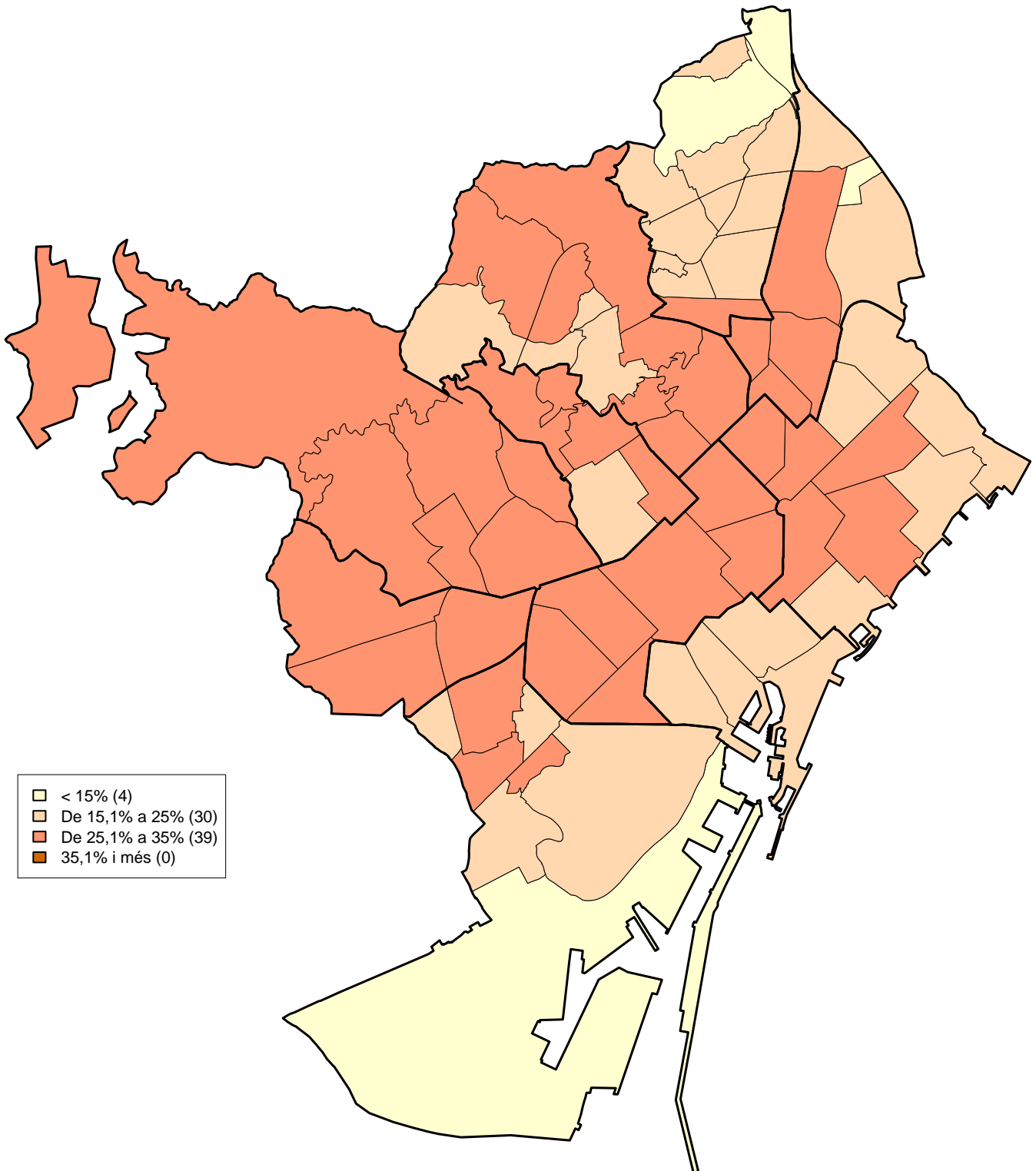
**5. % Població de 16 i més anys amb estudis primaris/
certificat d'escolaritat/EGB per barris. 2017**



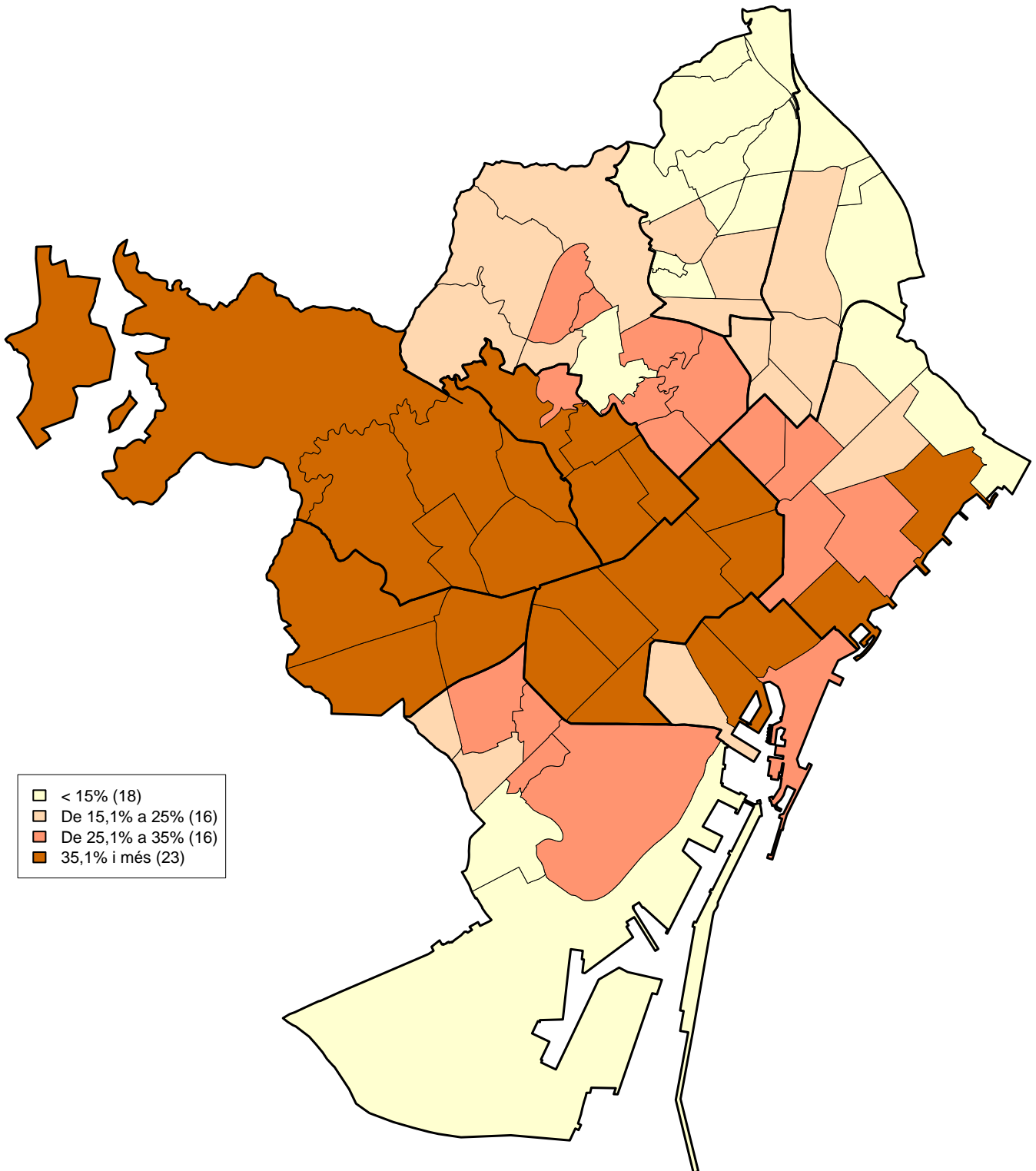
**6. % Població de 16 i més anys amb batxillerat elemental/
graduat escolar/ESO/FPI per barris. 2017**



**7. % Població de 16 i més anys amb batxillerat superior/
BUP/COU/FPII/CFGM grau mitjà per barris. 2017**



8. % Població de 16 i més anys amb estudis universitaris/CFGS grau superior per barris. 2017



6. Domicilis de Barcelona segons nombre de persones

6.Domicilis de Barcelona segons nombre de persones

1.Evolució. 1991-2017

| Any | TOTAL | 1 persona | 2 persones | 3 persones | 4 persones | 5 persones | 6 persones | 7 persones | 8 persones | 9 persones i més |
|------|---------|--------------|---------------|---------------|---------------|---------------|---------------|---------------|---------------|---------------------|
| 1991 | 577.193 | 104.466 | 160.511 | 127.083 | 117.169 | 47.250 | 15.922 | 3.147 | 1.021 | 624 |
| 1996 | 577.904 | 134.050 | 170.690 | 124.709 | 103.372 | 35.243 | 6.970 | 1.817 | 605 | 448 |
| 2001 | 594.452 | 155.463 | 177.426 | 125.780 | 96.668 | 27.345 | 7.481 | 2.072 | 961 | 1.256 |
| 2006 | 647.408 | 190.325 | 190.831 | 126.493 | 91.172 | 27.228 | 9.552 | 4.534 | 2.525 | 4.748 |
| 2007 | 645.751 | 193.171 | 192.055 | 125.225 | 89.402 | 26.173 | 9.216 | 4.148 | 2.179 | 4.182 |
| 2008 | 650.646 | 194.812 | 192.515 | 125.217 | 89.214 | 26.979 | 9.878 | 4.627 | 2.393 | 5.011 |
| 2009 | 655.301 | 197.628 | 193.069 | 125.248 | 89.095 | 27.344 | 10.068 | 4.969 | 2.591 | 5.289 |
| 2010 | 658.622 | 201.520 | 194.635 | 125.081 | 88.416 | 27.233 | 10.079 | 4.715 | 2.466 | 4.477 |
| 2011 | 659.317 | 204.080 | 196.129 | 123.982 | 87.388 | 26.598 | 10.025 | 4.476 | 2.372 | 4.267 |
| 2012 | 660.232 | 204.523 | 195.632 | 123.561 | 87.530 | 27.136 | 10.303 | 4.773 | 2.605 | 4.169 |
| 2013 | 659.001 | 204.249 | 194.419 | 123.134 | 88.263 | 27.493 | 10.305 | 4.917 | 2.583 | 3.638 |
| 2014 | 657.567 | 203.427 | 192.878 | 123.525 | 88.695 | 27.764 | 10.493 | 4.807 | 2.475 | 3.503 |
| 2015 | 655.175 | 201.737 | 192.442 | 123.342 | 88.819 | 27.878 | 10.395 | 4.730 | 2.434 | 3.398 |
| 2016 | 654.979 | 201.345 | 192.448 | 123.445 | 89.233 | 28.036 | 10.409 | 4.652 | 2.381 | 3.030 |
| 2017 | 658.375 | 203.327 | 192.131 | 123.049 | 90.198 | 28.434 | 10.641 | 4.815 | 2.520 | 3.260 |

Departament d'Estadística. Ajuntament de Barcelona.

Font: Padró Municipal d'Habitants dels anys 1991 i 1996. Ajuntament de Barcelona.

Cens de Població i Habitatges. 2001. Instituto Nacional de Estadística. Institut d'Estadística de Catalunya.

Lectures del Padró Municipal d'Habitants a 30 de juny del any 2006 al 2015 i 1 gener 2016 i 2017. Ajuntament de Barcelona.

6.Domicilis de Barcelona segons nombre de persones

2.Per districtes. 2017

| Districtes | TOTAL | 1 persona | 2 persones | 3 persones | 4 persones | 5 persones | 6 persones | 7 persones | 8 persones | 9 persones i més |
|------------------------|---------|--------------|---------------|---------------|---------------|---------------|---------------|---------------|---------------|---------------------|
| BARCELONA | 658.375 | 203.327 | 192.131 | 123.049 | 90.198 | 28.434 | 10.641 | 4.815 | 2.520 | 3.260 |
| 1. Ciutat Vella | 40.692 | 15.365 | 11.024 | 6.023 | 3.829 | 1.887 | 1.016 | 577 | 361 | 610 |
| 2. Eixample | 112.558 | 37.787 | 32.614 | 20.150 | 14.326 | 4.524 | 1.634 | 737 | 351 | 435 |
| 3. Sants-Montjuïc | 73.887 | 23.018 | 21.712 | 13.918 | 9.510 | 2.997 | 1.292 | 616 | 352 | 472 |
| 4. Les Corts | 33.004 | 9.639 | 9.684 | 6.350 | 4.954 | 1.537 | 459 | 175 | 96 | 110 |
| 5. Sarrià-Sant Gervasi | 56.344 | 16.842 | 14.476 | 9.510 | 8.899 | 4.111 | 1.397 | 522 | 266 | 321 |
| 6. Gràcia | 52.621 | 18.187 | 15.516 | 9.423 | 6.563 | 1.888 | 580 | 223 | 102 | 139 |
| 7. Horta-Guinardó | 69.388 | 20.466 | 21.193 | 13.739 | 9.782 | 2.570 | 872 | 379 | 167 | 220 |
| 8. Nou Barris | 66.312 | 18.879 | 20.213 | 12.886 | 9.079 | 2.824 | 1.186 | 571 | 316 | 358 |
| 9. Sant Andreu | 59.174 | 16.339 | 17.840 | 12.164 | 8.931 | 2.306 | 799 | 373 | 197 | 225 |
| 10. Sant Martí | 94.395 | 26.805 | 27.859 | 18.886 | 14.325 | 3.790 | 1.406 | 642 | 312 | 370 |

Font: Lectura del Padró Municipal d'Habitants a 1 de gener de 2017. Departament d'Estadística. Ajuntament de Barcelona.

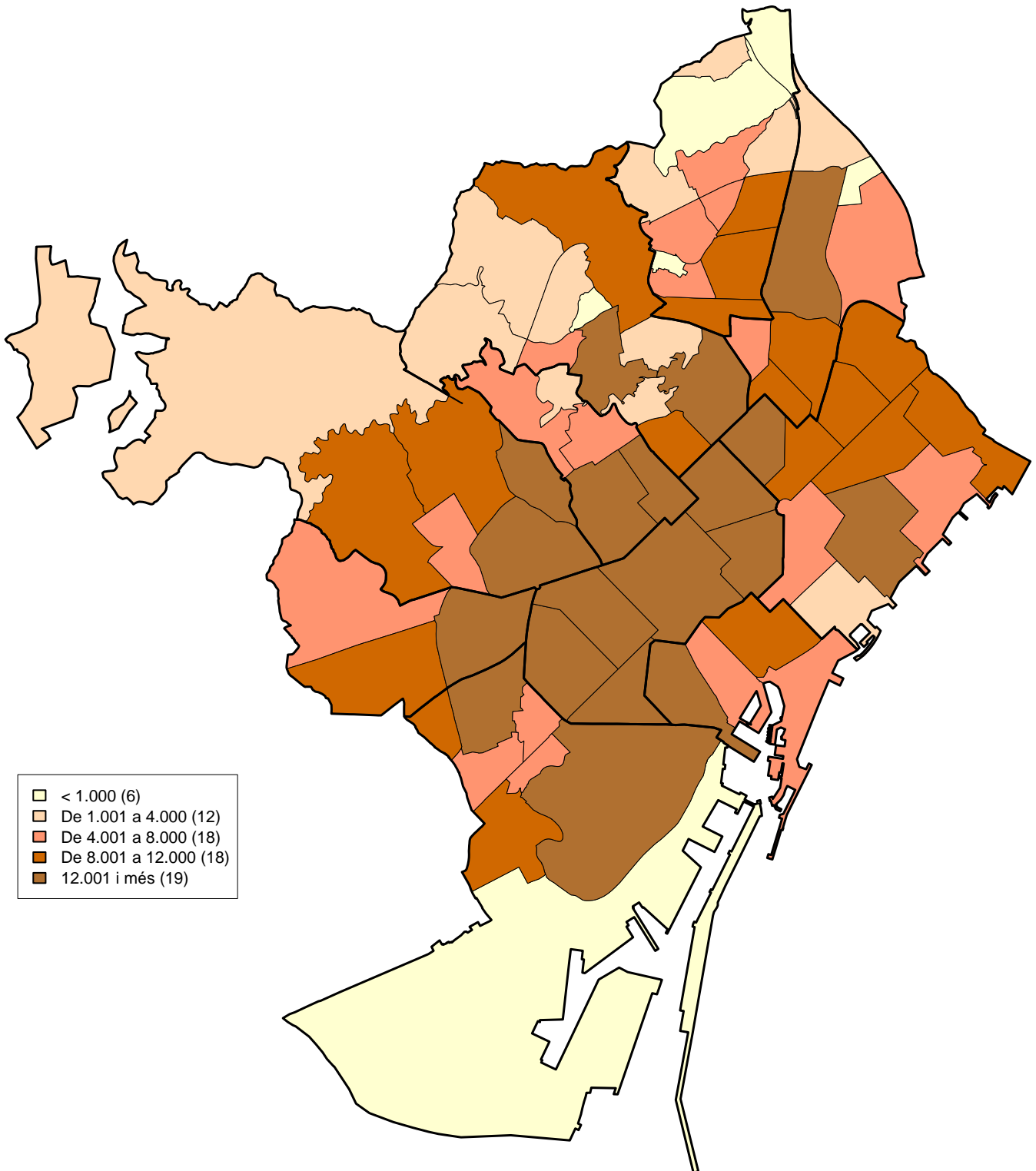
6.Domicilis de Barcelona segons nombre de persones

3.Per barris. 2017

| Dte. | Barris | TOTAL | 1 persona | 2 persones | 3 persones | 4 persones | 5 persones | 6 persones | 7 persones | 8 persones | 9 persones | i més |
|------|--|---------|--------------|---------------|---------------|---------------|---------------|---------------|---------------|---------------|---------------|-------|
| | BARCELONA | 658.375 | 203.327 | 192.131 | 123.049 | 90.198 | 28.434 | 10.641 | 4.815 | 2.520 | | 3.260 |
| 1 | 1. el Raval | 17.090 | 5.958 | 4.168 | 2.501 | 1.679 | 1.057 | 625 | 402 | 263 | | 437 |
| 1 | 2. el Barri Gòtic | 6.537 | 2.587 | 1.826 | 949 | 607 | 267 | 120 | 64 | 40 | | 77 |
| 1 | 3. la Barceloneta | 6.911 | 2.734 | 2.069 | 1.074 | 647 | 221 | 84 | 40 | 18 | | 24 |
| 1 | 4. Sant Pere, Santa Caterina i la Ribera | 10.154 | 4.086 | 2.961 | 1.499 | 896 | 342 | 187 | 71 | 40 | | 72 |
| 2 | 5. el Fort Pienc | 12.838 | 4.018 | 3.672 | 2.467 | 1.724 | 597 | 182 | 89 | 35 | | 54 |
| 2 | 6. la Sagrada Família | 21.920 | 7.164 | 6.518 | 4.088 | 2.800 | 797 | 286 | 132 | 61 | | 74 |
| 2 | 7. la Dreta de l'Eixample | 18.520 | 6.347 | 5.193 | 3.175 | 2.436 | 844 | 263 | 123 | 58 | | 81 |
| 2 | 8. l'Antiga Esquerra de l'Eixample | 18.223 | 6.503 | 5.156 | 3.067 | 2.251 | 754 | 269 | 120 | 40 | | 63 |
| 2 | 9. la Nova Esquerra de l'Eixample | 24.643 | 8.088 | 7.238 | 4.503 | 3.194 | 935 | 379 | 139 | 82 | | 85 |
| 2 | 10. Sant Antoni | 16.414 | 5.667 | 4.837 | 2.850 | 1.921 | 597 | 255 | 134 | 75 | | 78 |
| 3 | 11. el Poble Sec-AEI Parc Montjuïc | 16.017 | 5.354 | 4.557 | 2.733 | 1.753 | 751 | 352 | 191 | 136 | | 190 |
| 3 | 12. la Marina del Prat Vermell-AEI Zona Franca | 447 | 163 | 104 | 68 | 68 | 25 | 8 | 6 | 2 | | 3 |
| 3 | 13. la Marina de Port | 11.863 | 3.156 | 3.388 | 2.463 | 1.855 | 554 | 238 | 99 | 54 | | 56 |
| 3 | 14. la Font de la Guatlla | 4.286 | 1.384 | 1.255 | 802 | 543 | 157 | 60 | 37 | 21 | | 27 |
| 3 | 15. Hostafrancs | 6.624 | 2.112 | 2.003 | 1.212 | 817 | 243 | 113 | 53 | 30 | | 41 |
| 3 | 16. la Bordeta | 7.536 | 2.155 | 2.282 | 1.608 | 1.005 | 258 | 122 | 55 | 18 | | 33 |
| 3 | 17. Sants-Badal | 9.929 | 3.001 | 3.064 | 1.913 | 1.261 | 369 | 165 | 76 | 33 | | 47 |
| 3 | 18. Sants | 17.185 | 5.693 | 5.059 | 3.119 | 2.208 | 640 | 234 | 99 | 58 | | 75 |
| 4 | 19. les Corts | 19.037 | 5.813 | 5.692 | 3.633 | 2.733 | 801 | 200 | 70 | 40 | | 55 |
| 4 | 20. la Maternitat i Sant Ramon | 9.733 | 2.745 | 2.898 | 1.959 | 1.517 | 376 | 139 | 48 | 34 | | 17 |
| 4 | 21. Pedralbes | 4.234 | 1.081 | 1.094 | 758 | 704 | 360 | 120 | 57 | 22 | | 38 |
| 5 | 22. Vallvidrera, el Tibidabo i les Planes | 1.581 | 368 | 364 | 316 | 295 | 136 | 51 | 23 | 18 | | 10 |
| 5 | 23. Sarrià | 8.904 | 2.502 | 2.177 | 1.538 | 1.484 | 727 | 235 | 106 | 49 | | 86 |
| 5 | 24. les Tres Torres | 5.593 | 1.339 | 1.378 | 923 | 1.019 | 555 | 222 | 83 | 34 | | 40 |
| 5 | 25. Sant Gervasi-la Bonanova | 9.350 | 2.643 | 2.371 | 1.594 | 1.568 | 738 | 231 | 97 | 38 | | 70 |
| 5 | 26. Sant Gervasi-Galvany | 18.683 | 5.860 | 4.909 | 3.085 | 2.768 | 1.296 | 452 | 143 | 88 | | 82 |
| 5 | 27. el Putxet i el Farró | 12.233 | 4.130 | 3.277 | 2.054 | 1.765 | 659 | 206 | 70 | 39 | | 33 |
| 6 | 28. Vallcarca i els Penitents | 6.463 | 2.022 | 1.899 | 1.180 | 933 | 277 | 80 | 32 | 23 | | 17 |
| 6 | 29. el Coll | 3.093 | 955 | 901 | 605 | 442 | 116 | 45 | 15 | 7 | | 7 |
| 6 | 30. la Salut | 5.391 | 1.691 | 1.623 | 990 | 740 | 224 | 69 | 25 | 9 | | 20 |
| 6 | 31. la Vila de Gràcia | 22.743 | 8.646 | 6.587 | 3.776 | 2.509 | 769 | 244 | 99 | 42 | | 71 |
| 6 | 32. el Camp d'en Grassot i Gràcia Nova | 14.931 | 4.873 | 4.506 | 2.872 | 1.939 | 502 | 142 | 52 | 21 | | 24 |
| 7 | 33. el Baix Guinardó | 10.829 | 3.413 | 3.249 | 2.144 | 1.404 | 397 | 126 | 40 | 27 | | 29 |
| 7 | 34. Can Baró | 3.804 | 1.190 | 1.183 | 695 | 489 | 152 | 43 | 35 | 6 | | 11 |
| 7 | 35. el Guinardó | 15.340 | 4.811 | 4.598 | 2.946 | 2.039 | 579 | 196 | 87 | 40 | | 44 |
| 7 | 36. la Font d'en Fargues | 3.694 | 904 | 1.145 | 771 | 654 | 153 | 44 | 13 | 5 | | 5 |
| 7 | 37. el Carmel | 12.740 | 3.499 | 3.900 | 2.662 | 1.807 | 498 | 208 | 87 | 35 | | 44 |
| 7 | 38. la Teixonera | 4.773 | 1.321 | 1.486 | 1.006 | 697 | 155 | 50 | 35 | 11 | | 12 |
| 7 | 39. Sant Genís dels Agudells | 2.863 | 834 | 929 | 542 | 376 | 109 | 39 | 14 | 9 | | 11 |
| 7 | 40. Montbau | 2.140 | 712 | 679 | 380 | 265 | 53 | 16 | 16 | 5 | | 14 |
| 7 | 41. la Vall d'Hebron | 2.352 | 646 | 731 | 497 | 369 | 67 | 25 | 6 | 5 | | 6 |
| 7 | 42. la Clota | 264 | 87 | 72 | 67 | 26 | 7 | 2 | 1 | 0 | | 2 |
| 7 | 43. Horta | 10.589 | 3.049 | 3.221 | 2.029 | 1.656 | 400 | 123 | 45 | 24 | | 42 |
| 8 | 44. Vilapicina i la Torre Llobeta | 10.482 | 3.033 | 3.186 | 2.093 | 1.528 | 373 | 136 | 58 | 37 | | 38 |
| 8 | 45. Porta | 10.163 | 3.053 | 3.223 | 1.984 | 1.251 | 361 | 146 | 69 | 35 | | 41 |
| 8 | 46. el Turó de la Peira | 6.183 | 1.970 | 1.781 | 1.081 | 746 | 297 | 138 | 71 | 49 | | 50 |
| 8 | 47. Can Peguera | 921 | 295 | 270 | 169 | 112 | 42 | 21 | 3 | 3 | | 6 |
| 8 | 48. la Guineueta | 6.193 | 1.669 | 1.982 | 1.274 | 915 | 227 | 69 | 27 | 10 | | 20 |
| 8 | 49. Canyelles | 2.799 | 698 | 906 | 611 | 462 | 87 | 22 | 5 | 3 | | 5 |
| 8 | 50. les Roquetes | 5.904 | 1.524 | 1.696 | 1.208 | 858 | 318 | 157 | 71 | 33 | | 39 |
| 8 | 51. Verdun | 5.078 | 1.591 | 1.544 | 923 | 589 | 214 | 113 | 52 | 31 | | 21 |
| 8 | 52. la Prosperitat | 10.700 | 2.999 | 3.424 | 2.089 | 1.490 | 374 | 140 | 81 | 58 | | 45 |
| 8 | 53. la Trinitat Nova | 2.863 | 885 | 800 | 522 | 372 | 150 | 72 | 29 | 15 | | 18 |
| 8 | 54. Torre Baró | 941 | 199 | 229 | 188 | 165 | 76 | 39 | 21 | 8 | | 16 |
| 8 | 55. Ciutat Meridiana | 3.608 | 833 | 1.046 | 660 | 522 | 260 | 120 | 80 | 32 | | 55 |
| 8 | 56. Vallbona | 477 | 130 | 126 | 84 | 69 | 45 | 13 | 4 | 2 | | 4 |
| 9 | 57. la Trinitat Vella | 3.491 | 840 | 945 | 688 | 523 | 223 | 109 | 71 | 42 | | 50 |
| 9 | 58. Baró de Viver | 970 | 279 | 264 | 185 | 128 | 68 | 27 | 8 | 2 | | 9 |
| 9 | 59. el Bon Pastor | 4.469 | 1.066 | 1.248 | 919 | 824 | 243 | 74 | 38 | 25 | | 32 |
| 9 | 60. Sant Andreu | 23.550 | 6.483 | 7.217 | 5.077 | 3.608 | 775 | 227 | 81 | 33 | | 49 |
| 9 | 61. la Sagrera | 11.776 | 3.219 | 3.704 | 2.425 | 1.676 | 431 | 169 | 79 | 39 | | 34 |
| 9 | 62. el Congrés i els Indians | 5.916 | 1.891 | 1.723 | 1.096 | 836 | 224 | 70 | 36 | 22 | | 18 |
| 9 | 63. Navas | 9.002 | 2.561 | 2.739 | 1.774 | 1.336 | 342 | 123 | 60 | 34 | | 33 |
| 10 | 64. el Camp de l'Arpa del Clot | 16.318 | 5.213 | 4.942 | 3.140 | 2.059 | 572 | 208 | 95 | 54 | | 35 |
| 10 | 65. el Clot | 10.774 | 2.921 | 3.164 | 2.191 | 1.804 | 401 | 157 | 70 | 24 | | 42 |
| 10 | 66. el Parc i la Llacuna del Poblenou | 6.162 | 1.902 | 1.819 | 1.223 | 845 | 212 | 82 | 35 | 19 | | 25 |
| 10 | 67. la Vila Olímpica del Poblenou | 3.520 | 842 | 906 | 755 | 722 | 222 | 45 | 15 | 11 | | 2 |
| 10 | 68. el Poblenou | 13.647 | 4.047 | 3.799 | 2.660 | 2.231 | 554 | 182 | 84 | 35 | | 55 |
| 10 | 69. Diagonal Mar i el Front Marítim del Poblenou | 5.487 | 1.569 | 1.554 | 1.075 | 917 | 240 | 75 | 30 | 17 | | 10 |
| 10 | 70. el Besòs i el Maresme | 8.291 | 2.275 | 2.340 | 1.588 | 1.127 | 435 | 236 | 119 | 68 | | 103 |
| 10 | 71. Provençals del Poblenou | 8.146 | 2.105 | 2.391 | 1.775 | 1.346 | 324 | 105 | 53 | 20 | | 27 |
| 10 | 72. Sant Martí de Provençals | 10.598 | 3.011 | 3.267 | 2.111 | 1.549 | 390 | 145 | 60 | 25 | | 40 |
| 10 | 73. la Verneda i la Pau | 11.452 | 2.920 | 3.677 | 2.368 | 1.725 | 440 | 171 | 81 | 39 | | 31 |

Font: Lectura del Padró Municipal d'Habitants a 1 de gener de 2017. Departament d'Estadística. Ajuntament de Barcelona.

4. Nombre de domicilis per barris. 2017



7. Població de Barcelona segons anys d'alta al Padró

7.Població de Barcelona segons anys d'alta al Padró

1.Evolucio. 2016-2017

| Any | TOTAL | % | Menys d'1 any | | D'1 a 5 anys | | De 6 a 15 anys | | Més de 15 anys | | NC | % |
|------|-----------|-------|---------------|-----|--------------|------|----------------|------|----------------|------|-----|-----|
| | | | % | | % | | % | | % | | | |
| 2016 | 1.610.427 | 100,0 | 110.898 | 6,9 | 324.740 | 20,2 | 348.563 | 21,6 | 826.201 | 51,3 | 25 | 0,0 |
| 2017 | 1.625.137 | 100,0 | 108.180 | 6,7 | 338.525 | 20,8 | 354.532 | 21,8 | 823.222 | 50,7 | 678 | 0,0 |

Font: Lectura del Padró Municipal d'Habitants a 1 de gener de 2017. Departament d'Estadística. Ajuntament de Barcelona.

7.Població de Barcelona segons anys d'alta al Padró

2.Per districtes. 2017

| Districtes | TOTAL | % | Menys d'1 any | | D'1 a 5 anys | | De 6 a 15 anys | | Més de 15 anys | | NC | % |
|------------------------|-----------|-------|---------------|------|--------------|------|----------------|------|----------------|------|-----|-----|
| | | | % | | % | | % | | % | | | |
| BARCELONA | 1.625.137 | 100,0 | 108.180 | 6,7 | 338.525 | 20,8 | 354.532 | 21,8 | 823.222 | 50,7 | 678 | 0,0 |
| 1. Ciutat Vella | 102.250 | 100,0 | 13.532 | 13,2 | 35.213 | 34,4 | 23.910 | 23,4 | 29.531 | 28,9 | 64 | 0,1 |
| 2. Eixample | 267.184 | 100,0 | 20.089 | 7,5 | 60.155 | 22,5 | 57.818 | 21,6 | 128.997 | 48,3 | 125 | 0,0 |
| 3. Sants-Montjuïc | 182.354 | 100,0 | 12.967 | 7,1 | 40.170 | 22,0 | 40.497 | 22,2 | 88.647 | 48,6 | 73 | 0,0 |
| 4. Les Corts | 82.201 | 100,0 | 4.855 | 5,9 | 15.895 | 19,3 | 16.329 | 19,9 | 45.080 | 54,8 | 42 | 0,1 |
| 5. Sarrià-Sant Gervasi | 149.734 | 100,0 | 8.467 | 5,7 | 29.628 | 19,8 | 35.871 | 24,0 | 75.655 | 50,5 | 113 | 0,1 |
| 6. Gràcia | 121.566 | 100,0 | 7.803 | 6,4 | 25.773 | 21,2 | 26.377 | 21,7 | 61.542 | 50,6 | 71 | 0,1 |
| 7. Horta-Guinardó | 169.187 | 100,0 | 9.022 | 5,3 | 28.787 | 17,0 | 34.479 | 20,4 | 96.854 | 57,2 | 45 | 0,0 |
| 8. Nou Barris | 166.805 | 100,0 | 9.752 | 5,8 | 30.887 | 18,5 | 35.411 | 21,2 | 90.728 | 54,4 | 27 | 0,0 |
| 9. Sant Andreu | 147.693 | 100,0 | 7.461 | 5,1 | 25.526 | 17,3 | 31.795 | 21,5 | 82.891 | 56,1 | 20 | 0,0 |
| 10. Sant Martí | 236.163 | 100,0 | 14.232 | 6,0 | 46.491 | 19,7 | 52.045 | 22,0 | 123.297 | 52,2 | 98 | 0,0 |

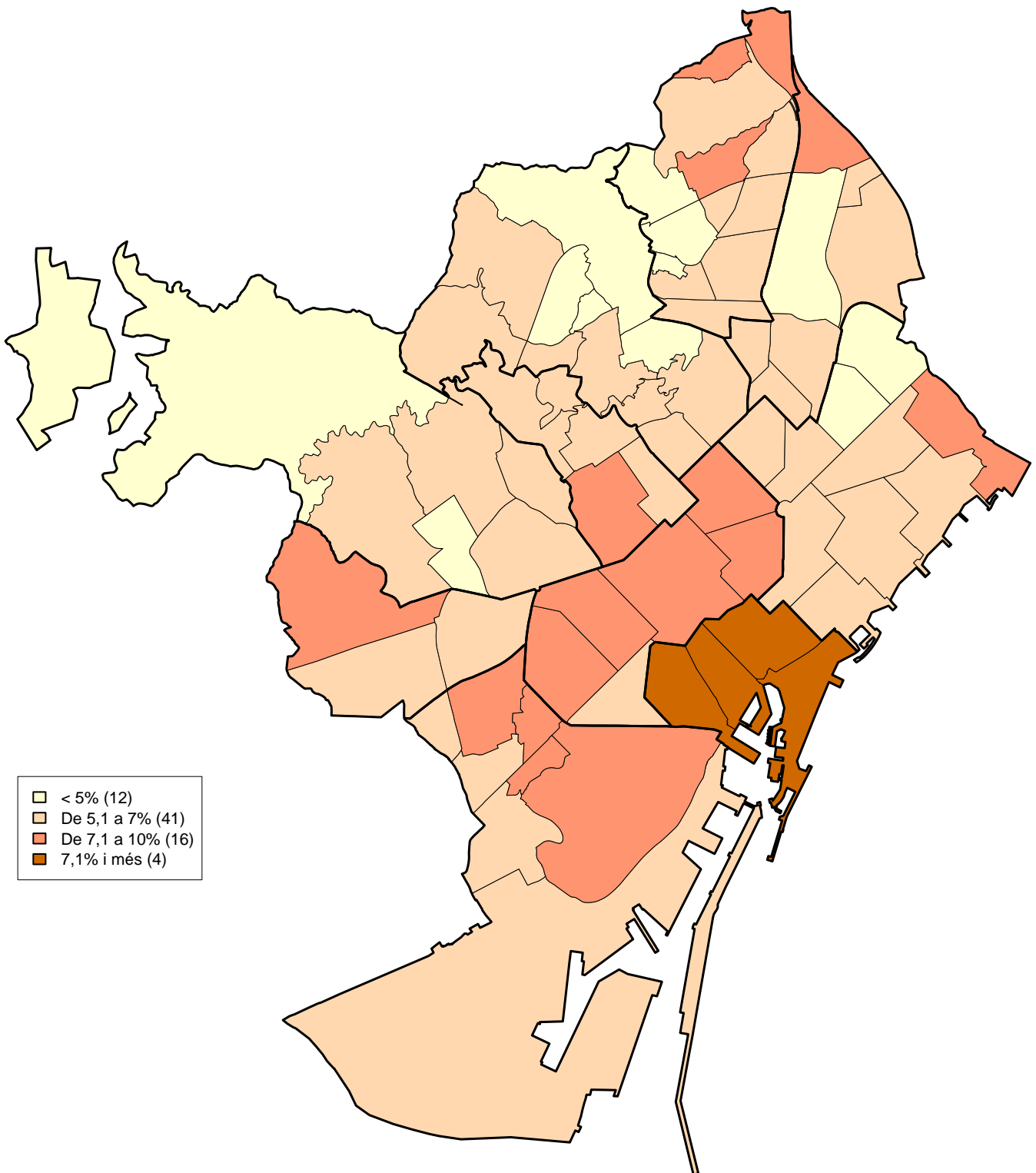
Font: Lectura del Padró Municipal d'Habitants a 1 de gener de 2017. Departament d'Estadística. Ajuntament de Barcelona.

7. Població de Barcelona segons anys d'alta al Padró
3. Per barris. 2017

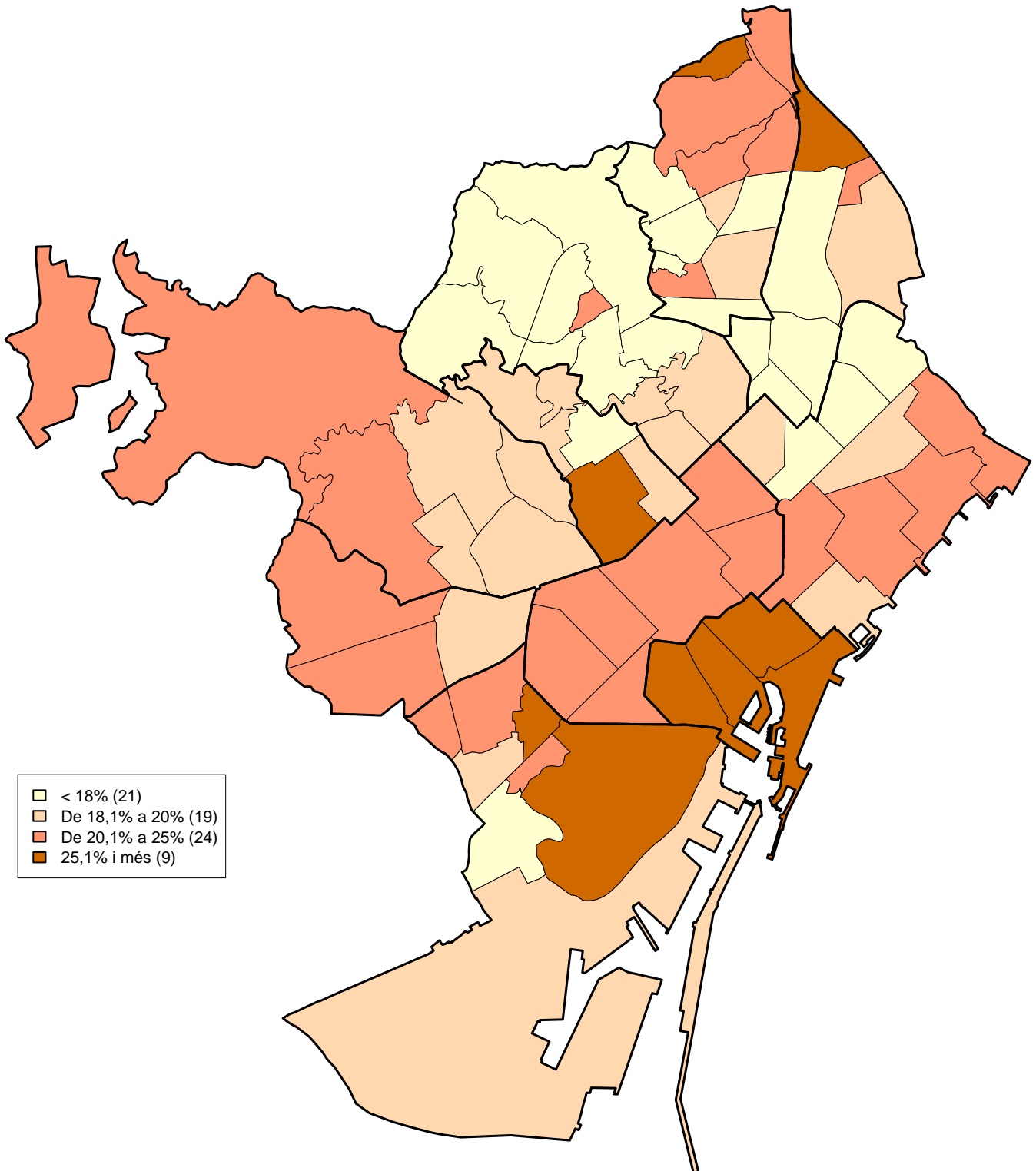
| Dte. | Barris | TOTAL | | Menys d'1 any | | D'1 a 5 anys | | De 6 a 15 anys | | Més de 15 anys | | NC | % |
|------|--|-----------|-------|---------------|------|--------------|------|----------------|------|----------------|------|-----|-----|
| | | | % | | % | | % | | % | | % | | |
| | BARCELONA | 1.625.137 | 100,0 | 108.180 | 6,7 | 338.525 | 20,8 | 354.532 | 21,8 | 823.222 | 50,7 | 678 | 0,0 |
| 1 | 1. el Raval | 47.986 | 100,0 | 6.324 | 13,2 | 17.357 | 36,2 | 12.463 | 26,0 | 11.819 | 24,6 | 23 | 0,0 |
| 1 | 2. el Barri Gòtic | 16.240 | 100,0 | 2.583 | 15,9 | 5.745 | 35,4 | 3.414 | 21,0 | 4.490 | 27,6 | 8 | 0,0 |
| 1 | 3. la Barceloneta | 15.101 | 100,0 | 1.783 | 11,8 | 4.457 | 29,5 | 2.766 | 18,3 | 6.086 | 40,3 | 9 | 0,1 |
| 1 | 4. Sant Pere, Santa Caterina i la Ribera | 22.923 | 100,0 | 2.842 | 12,4 | 7.654 | 33,4 | 5.267 | 23,0 | 7.136 | 31,1 | 24 | 0,1 |
| 2 | 5. el Fort Pienc | 32.048 | 100,0 | 2.477 | 7,7 | 7.170 | 22,4 | 7.097 | 22,1 | 15.295 | 47,7 | 9 | 0,0 |
| 2 | 6. la Sagrada Família | 51.651 | 100,0 | 3.774 | 7,3 | 11.007 | 21,3 | 10.548 | 20,4 | 26.299 | 50,9 | 23 | 0,0 |
| 2 | 7. la Dreta de l'Eixample | 44.246 | 100,0 | 3.537 | 8,0 | 10.425 | 23,6 | 9.982 | 22,6 | 20.275 | 45,8 | 27 | 0,1 |
| 2 | 8. l'Antiga Esquerra de l'Eixample | 42.512 | 100,0 | 3.422 | 8,0 | 10.309 | 24,2 | 9.353 | 22,0 | 19.416 | 45,7 | 12 | 0,0 |
| 2 | 9. la Nova Esquerra de l'Eixample | 58.315 | 100,0 | 4.202 | 7,2 | 12.453 | 21,4 | 12.288 | 21,1 | 29.346 | 50,3 | 26 | 0,0 |
| 2 | 10. Sant Antoni | 38.412 | 100,0 | 2.677 | 7,0 | 8.791 | 22,9 | 8.550 | 22,3 | 18.366 | 47,8 | 28 | 0,1 |
| 3 | 11. el Poble Sec-AEI Parc Montjuïc | 40.358 | 100,0 | 3.511 | 8,7 | 10.650 | 26,4 | 10.244 | 25,4 | 15.925 | 39,5 | 28 | 0,1 |
| 3 | 12. la Marina del Prat Vermell-AEI Zona Franca | 1.151 | 100,0 | 62 | 5,4 | 223 | 19,4 | 203 | 17,6 | 663 | 57,6 | 0 | 0,0 |
| 3 | 13. la Marina de Port | 30.622 | 100,0 | 1.708 | 5,6 | 5.335 | 17,4 | 6.854 | 22,4 | 16.718 | 54,6 | 7 | 0,0 |
| 3 | 14. la Font de la Guatlla | 10.422 | 100,0 | 734 | 7,0 | 2.286 | 21,9 | 2.141 | 20,5 | 5.259 | 50,5 | 2 | 0,0 |
| 3 | 15. Hostafrancs | 15.949 | 100,0 | 1.265 | 7,9 | 3.998 | 25,1 | 3.369 | 21,1 | 7.311 | 45,8 | 6 | 0,0 |
| 3 | 16. la Bordeta | 18.561 | 100,0 | 1.077 | 5,8 | 3.503 | 18,9 | 3.827 | 20,6 | 10.147 | 54,7 | 7 | 0,0 |
| 3 | 17. Sants-Badal | 24.047 | 100,0 | 1.659 | 6,9 | 5.082 | 21,1 | 5.075 | 21,1 | 12.227 | 50,8 | 4 | 0,0 |
| 3 | 18. Sants | 41.244 | 100,0 | 2.951 | 7,2 | 9.093 | 22,0 | 8.784 | 21,3 | 20.397 | 49,5 | 19 | 0,0 |
| 4 | 19. les Corts | 46.104 | 100,0 | 2.571 | 5,6 | 8.304 | 18,0 | 9.027 | 19,6 | 26.187 | 56,8 | 15 | 0,0 |
| 4 | 20. la Maternitat i Sant Ramon | 23.980 | 100,0 | 1.411 | 5,9 | 4.825 | 20,1 | 4.543 | 18,9 | 13.192 | 55,0 | 9 | 0,0 |
| 4 | 21. Pedralbes | 12.117 | 100,0 | 873 | 7,2 | 2.766 | 22,8 | 2.759 | 22,8 | 5.701 | 47,0 | 18 | 0,1 |
| 5 | 22. Vallvidrera, el Tibidabo i les Planes | 4.689 | 100,0 | 207 | 4,4 | 992 | 21,2 | 1.297 | 27,7 | 2.185 | 46,6 | 8 | 0,2 |
| 5 | 23. Sarrià | 25.106 | 100,0 | 1.437 | 5,7 | 5.154 | 20,5 | 6.082 | 24,2 | 12.406 | 49,4 | 27 | 0,1 |
| 5 | 24. les Tres Torres | 16.660 | 100,0 | 830 | 5,0 | 3.174 | 19,1 | 4.183 | 25,1 | 8.467 | 50,8 | 6 | 0,0 |
| 5 | 25. Sant Gervasi-la Bonanova | 25.909 | 100,0 | 1.447 | 5,6 | 5.058 | 19,5 | 6.140 | 23,7 | 13.256 | 51,2 | 8 | 0,0 |
| 5 | 26. Sant Gervasi-Galvany | 47.753 | 100,0 | 2.849 | 6,0 | 9.367 | 19,6 | 11.274 | 23,6 | 24.221 | 50,7 | 42 | 0,1 |
| 5 | 27. el Putxet i el Farró | 29.617 | 100,0 | 1.697 | 5,7 | 5.883 | 19,9 | 6.895 | 23,3 | 15.120 | 51,1 | 22 | 0,1 |
| 6 | 28. Vallcarca i els Penitents | 15.615 | 100,0 | 876 | 5,6 | 2.884 | 18,5 | 3.677 | 23,5 | 8.171 | 52,3 | 7 | 0,0 |
| 6 | 29. el Coll | 7.428 | 100,0 | 430 | 5,8 | 1.386 | 18,7 | 1.675 | 22,5 | 3.933 | 52,9 | 4 | 0,1 |
| 6 | 30. la Salut | 13.207 | 100,0 | 740 | 5,6 | 2.356 | 17,8 | 2.697 | 20,4 | 7.406 | 56,1 | 8 | 0,1 |
| 6 | 31. la Vila de Gràcia | 50.885 | 100,0 | 3.798 | 7,5 | 12.760 | 25,1 | 11.212 | 22,0 | 23.076 | 45,3 | 39 | 0,1 |
| 6 | 32. el Camp d'en Grassot i Gràcia Nova | 34.431 | 100,0 | 1.959 | 5,7 | 6.387 | 18,6 | 7.116 | 20,7 | 18.956 | 55,1 | 13 | 0,0 |
| 7 | 33. el Baix Guinardó | 25.734 | 100,0 | 1.380 | 5,4 | 4.693 | 18,2 | 5.213 | 20,3 | 14.440 | 56,1 | 8 | 0,0 |
| 7 | 34. Can Baró | 9.020 | 100,0 | 494 | 5,5 | 1.676 | 18,6 | 1.818 | 20,2 | 5.029 | 55,8 | 3 | 0,0 |
| 7 | 35. el Guinardó | 36.538 | 100,0 | 2.130 | 5,8 | 6.796 | 18,6 | 7.696 | 21,1 | 19.906 | 54,5 | 10 | 0,0 |
| 7 | 36. la Font d'en Fargues | 9.390 | 100,0 | 326 | 3,5 | 1.183 | 12,6 | 1.867 | 19,9 | 6.013 | 64,0 | 1 | 0,0 |
| 7 | 37. el Carmel | 31.583 | 100,0 | 1.664 | 5,3 | 5.299 | 16,8 | 6.677 | 21,1 | 17.939 | 56,8 | 4 | 0,0 |
| 7 | 38. la Teixonera | 11.634 | 100,0 | 701 | 6,0 | 1.878 | 16,1 | 2.441 | 21,0 | 6.607 | 56,8 | 7 | 0,1 |
| 7 | 39. Sant Genís dels Agudells | 6.971 | 100,0 | 424 | 6,1 | 1.174 | 16,8 | 1.433 | 20,6 | 3.938 | 56,5 | 2 | 0,0 |
| 7 | 40. Montbau | 5.171 | 100,0 | 280 | 5,4 | 854 | 16,5 | 967 | 18,7 | 3.069 | 59,4 | 1 | 0,0 |
| 7 | 41. la Vall d'Hebron | 5.792 | 100,0 | 278 | 4,8 | 849 | 14,7 | 1.077 | 18,6 | 3.585 | 61,9 | 3 | 0,1 |
| 7 | 42. la Clota | 611 | 100,0 | 23 | 3,8 | 131 | 21,4 | 132 | 21,6 | 325 | 53,2 | 0 | 0,0 |
| 7 | 43. Horta | 26.743 | 100,0 | 1.322 | 4,9 | 4.254 | 15,9 | 5.158 | 19,3 | 16.003 | 59,8 | 6 | 0,0 |
| 8 | 44. Vilapicina i la Torre Llobeta | 25.618 | 100,0 | 1.286 | 5,0 | 4.335 | 16,9 | 5.115 | 20,0 | 14.874 | 58,1 | 8 | 0,0 |
| 8 | 45. Porta | 25.046 | 100,0 | 1.535 | 6,1 | 4.511 | 18,0 | 5.172 | 20,7 | 13.824 | 55,2 | 4 | 0,0 |
| 8 | 46. el Turó de la Peira | 15.506 | 100,0 | 1.009 | 6,5 | 3.439 | 22,2 | 3.543 | 22,8 | 7.510 | 48,4 | 5 | 0,0 |
| 8 | 47. Can Peguera | 2.233 | 100,0 | 88 | 3,9 | 289 | 12,9 | 453 | 20,3 | 1.402 | 62,8 | 1 | 0,0 |
| 8 | 48. la Guineueta | 15.247 | 100,0 | 638 | 4,2 | 2.160 | 14,2 | 2.845 | 18,7 | 9.604 | 63,0 | 0 | 0,0 |
| 8 | 49. Canyelles | 6.863 | 100,0 | 186 | 2,7 | 784 | 11,4 | 1.163 | 16,9 | 4.730 | 68,9 | 0 | 0,0 |
| 8 | 50. les Roquetes | 15.648 | 100,0 | 1.128 | 7,2 | 3.334 | 21,3 | 3.496 | 22,3 | 7.688 | 49,1 | 2 | 0,0 |
| 8 | 51. Verdun | 12.368 | 100,0 | 798 | 6,5 | 2.473 | 20,0 | 2.613 | 21,1 | 6.480 | 52,4 | 4 | 0,0 |
| 8 | 52. la Prosperitat | 26.398 | 100,0 | 1.444 | 5,5 | 4.444 | 16,8 | 5.452 | 20,7 | 15.056 | 57,0 | 2 | 0,0 |
| 8 | 53. la Trinitat Nova | 7.271 | 100,0 | 460 | 6,3 | 1.478 | 20,3 | 1.777 | 24,4 | 3.555 | 48,9 | 1 | 0,0 |
| 8 | 54. Torre Baró | 2.859 | 100,0 | 174 | 6,1 | 635 | 22,2 | 809 | 28,3 | 1.241 | 43,4 | 0 | 0,0 |
| 8 | 55. Ciutat Meridiana | 10.369 | 100,0 | 909 | 8,8 | 2.703 | 26,1 | 2.597 | 25,0 | 4.160 | 40,1 | 0 | 0,0 |
| 8 | 56. Vallbona | 1.379 | 100,0 | 97 | 7,0 | 302 | 21,9 | 376 | 27,3 | 604 | 43,8 | 0 | 0,0 |
| 9 | 57. la Trinitat Vella | 10.006 | 100,0 | 752 | 7,5 | 2.607 | 26,1 | 2.623 | 26,2 | 4.024 | 40,2 | 0 | 0,0 |
| 9 | 58. Baró de Viver | 2.539 | 100,0 | 128 | 5,0 | 515 | 20,3 | 604 | 23,8 | 1.292 | 50,9 | 0 | 0,0 |
| 9 | 59. el Bon Pastor | 12.582 | 100,0 | 681 | 5,4 | 2.435 | 19,4 | 3.173 | 25,2 | 6.293 | 50,0 | 0 | 0,0 |
| 9 | 60. Sant Andreu | 57.223 | 100,0 | 2.390 | 4,2 | 8.667 | 15,1 | 11.655 | 20,4 | 34.501 | 60,3 | 10 | 0,0 |
| 9 | 61. la Sagrera | 29.031 | 100,0 | 1.564 | 5,4 | 5.021 | 17,3 | 5.988 | 20,6 | 16.455 | 56,7 | 3 | 0,0 |
| 9 | 62. el Congrés i els Indians | 14.141 | 100,0 | 738 | 5,2 | 2.457 | 17,4 | 3.087 | 21,8 | 7.855 | 55,5 | 4 | 0,0 |
| 9 | 63. Navas | 22.171 | 100,0 | 1.208 | 5,4 | 3.824 | 17,2 | 4.665 | 21,0 | 12.471 | 56,2 | 3 | 0,0 |
| 10 | 64. el Camp de l'Arpa del Clot | 38.371 | 100,0 | 2.357 | 6,1 | 7.434 | 19,4 | 8.129 | 21,2 | 20.429 | 53,2 | 22 | 0,1 |
| 10 | 65. el Clot | 27.089 | 100,0 | 1.451 | 5,4 | 4.834 | 17,8 | 5.670 | 20,9 | 15.130 | 55,9 | 4 | 0,0 |
| 10 | 66. el Parc i la Llacuna del Poblenou | 15.204 | 100,0 | 1.063 | 7,0 | 3.534 | 23,2 | 3.349 | 22,0 | 7.252 | 47,7 | 6 | 0,0 |
| 10 | 67. la Vila Olímpica del Poblenou | 9.404 | 100,0 | 496 | 5,3 | 1.866 | 19,8 | 2.365 | 25,1 | 4.668 | 49,6 | 9 | 0,1 |
| 10 | 68. el Poblenou | 33.931 | 100,0 | 2.100 | 6,2 | 7.235 | 21,3 | 8.565 | 25,2 | 16.008 | 47,2 | 23 | 0,1 |
| 10 | 69. Diagonal Mar i el Front Marítim del Poblenou | 13.710 | 100,0 | 949 | 6,9 | 3.161 | 23,1 | 3.798 | 27,7 | 5.791 | 42,2 | 11 | 0,1 |
| 10 | 70. el Besòs i el Maresme | 22.893 | 100,0 | 2.100 | 9,2 | 5.550 | 24,2 | 4.886 | 21,3 | 10.353 | 45,2 | 4 | 0,0 |
| 10 | 71. Provençals del Poblenou | 20.649 | 100,0 | 1.062 | 5,1 | 3.955 | 19,2 | 4.408 | 21,3 | 11.218 | 54,3 | 6 | 0,0 |
| 10 | 72. Sant Martí de Provençals | 26.187 | 100,0 | 1.302 | 5,0 | 4.384 | 16,7 | 5.255 | 20,1 | 15.237 | 58,2 | 9 | 0,0 |
| 10 | 73. la Verneda i la Pau | 28.725 | 100,0 | 1.352 | 4,7 | 4.538 | 15,8 | 5.620 | 19,6 | 17.211 | 59,9 | 4 | 0,0 |

Font: Lectura del Padró Municipal d'habitants a 1 de gener de 2017. Departament d'Estadística. Ajuntament de Barcelona.

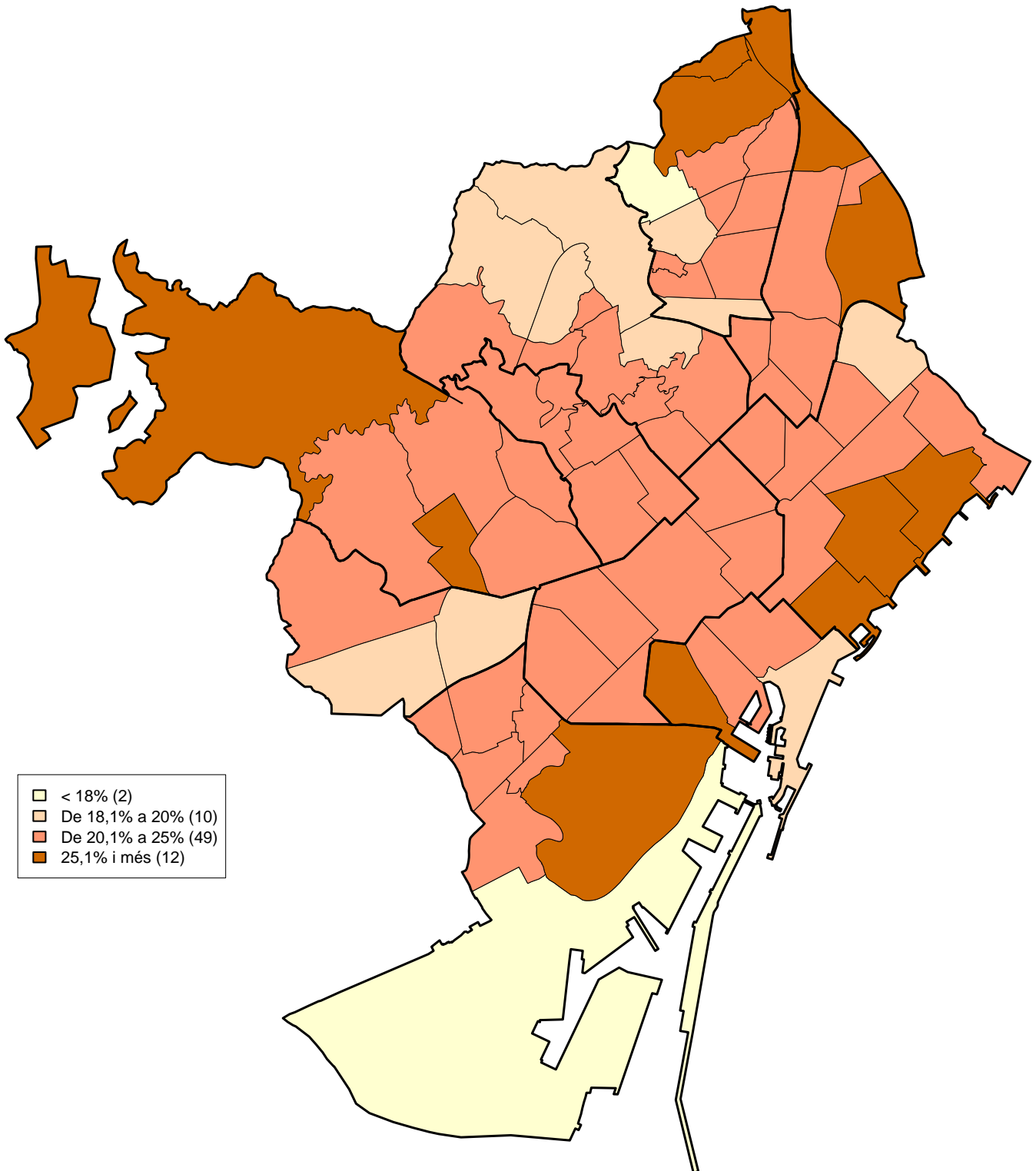
**4. % Població segons anys d'alta al Padró
menys d'1 any per barris. 2017**



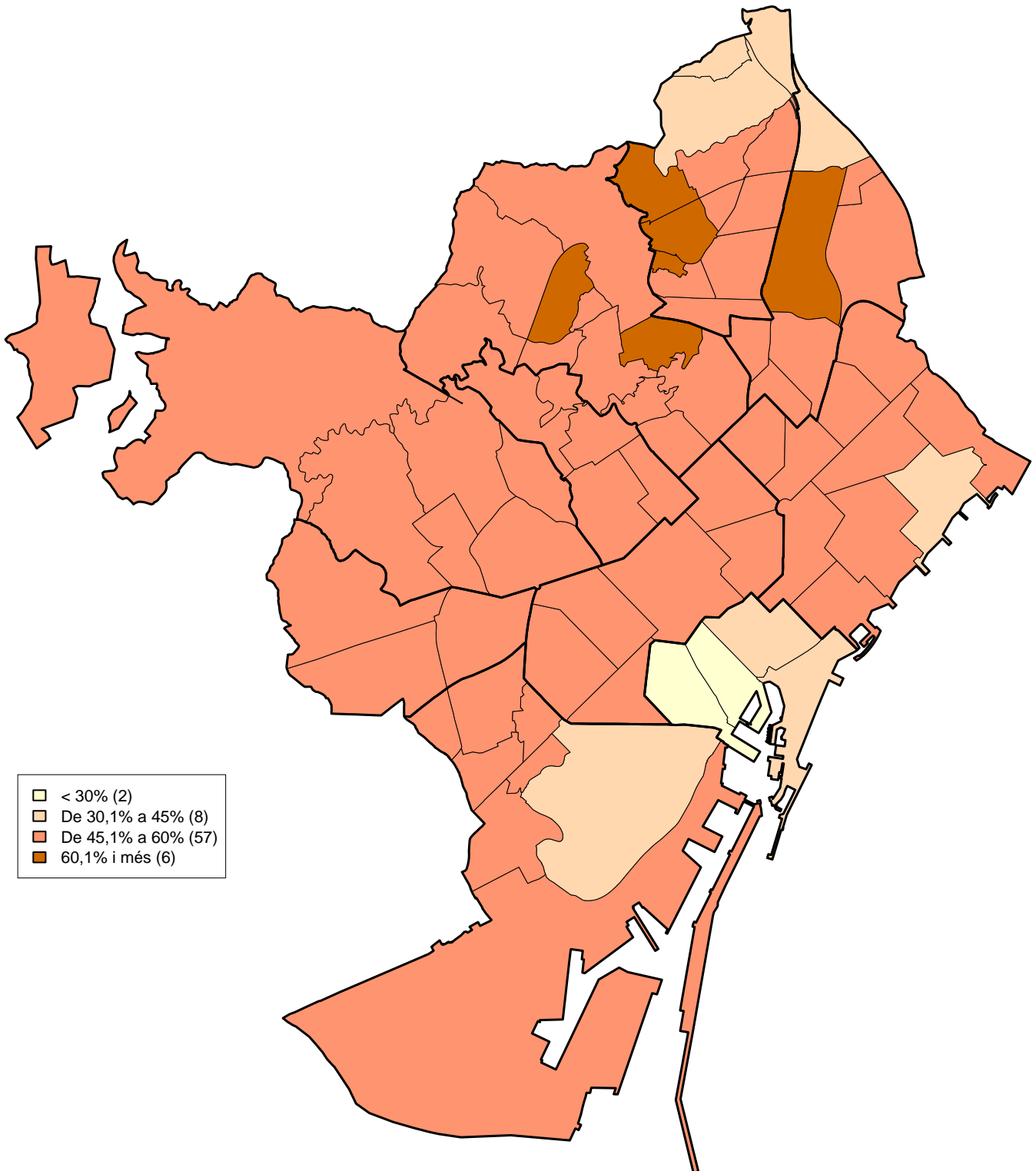
**5. % Població segons anys d'alta al Padró
d'1 a 5 anys per barris. 2017**



**6. % Població segons anys d'alta al Padró
d'6 a 15 anys per barris. 2017**



**7. % Població segons anys d'alta al Padró
més de 15 anys per barris. 2017**



8. Indicadors sobre la població de Barcelona

8. Indicadors sobre la població de Barcelona

1. Evolució. 1981-2017

| Indicadors | 1981 | 1986 | 1991 | 1996 | 2001 | 2006 | 2011 | 2012 | 2013 | 2014 | 2015 | 2016 | 2017 |
|---|-----------|-----------|-----------|-----------|-----------|-----------|-----------|-----------|-----------|-----------|-----------|-----------|-----------|
| TOTAL POBLACIÓ | 1.768.186 | 1.701.812 | 1.643.542 | 1.508.805 | 1.503.884 | 1.629.537 | 1.615.985 | 1.619.839 | 1.614.090 | 1.613.393 | 1.609.550 | 1.610.427 | 1.625.137 |
| INDICADORS DE TOTA LA POBLACIÓ | | | | | | | | | | | | | |
| % població infantil (0-14 anys) | 21,3 | 17,9 | 14,4 | 11,9 | 11,5 | 11,7 | 12,3 | 12,3 | 12,5 | 12,5 | 12,6 | 12,6 | 12,7 |
| % població jove (15-24 anys) | 15,0 | 15,6 | 15,6 | 14,1 | 11,4 | 9,7 | 8,9 | 8,9 | 8,7 | 8,7 | 8,8 | 8,8 | 8,9 |
| % població adulta jove (25-39 anys) | 19,4 | 20,1 | 20,9 | 21,7 | 23,8 | 26,2 | 25,1 | 24,8 | 24,1 | 23,5 | 22,8 | 22,6 | 22,5 |
| % població adulta gran (40-64 anys) | 30,8 | 31,5 | 31,7 | 31,7 | 31,6 | 31,9 | 32,8 | 33,2 | 33,4 | 33,8 | 34,1 | 34,3 | 34,4 |
| % gent gran (65 anys i més) | 13,3 | 14,8 | 17,4 | 20,7 | 21,7 | 20,5 | 20,8 | 20,9 | 21,2 | 21,4 | 21,6 | 21,6 | 21,5 |
| % població menor de 16 anys | 22,9 | 19,4 | 15,9 | 13,0 | 12,3 | 12,4 | 13,0 | 13,1 | 13,2 | 13,3 | 13,4 | 13,4 | 13,5 |
| % població de 16 a 64 anys | 63,7 | 65,7 | 66,7 | 66,3 | 66,0 | 67,1 | 66,1 | 66,0 | 65,6 | 65,2 | 65,0 | 65,0 | 65,1 |
| % població que viu sola | - | - | 6,4 | 8,2 | 10,3 | 11,5 | 12,6 | 12,6 | 12,6 | 12,6 | 12,5 | 12,5 | 12,5 |
| % població autòctona | 54,8 | 56,8 | 57,7 | 58,9 | 57,8 | 51,3 | 51,5 | 51,4 | 51,7 | 51,9 | 52,0 | 52,0 | 51,4 |
| % població forana | 45,2 | 43,2 | 42,3 | 41,1 | 42,2 | 48,7 | 48,5 | 48,6 | 48,3 | 48,1 | 48,0 | 48,0 | 48,6 |
| % població nacionalitat estrangera | - | 1,1 | 1,4 | 1,9 | 6,3 | 16,5 | 17,3 | 17,7 | 17,7 | 16,6 | 16,3 | 16,6 | 17,8 |
| Mitjana d'edat de la població | 37,0 | 38,7 | 40,7 | 42,9 | 43,6 | 43,0 | 43,4 | 43,5 | 43,7 | 43,9 | 44,0 | 44,0 | 44,0 |
| Índex d'envelliment | 69,7 | 76,2 | 109,2 | 159,1 | 175,9 | 165,2 | 159,9 | 159,8 | 160,3 | 161,0 | 161,5 | 161,1 | 159,7 |
| Índex de dependència demogràfica | 55,2 | 52,1 | 49,9 | 50,7 | 51,5 | 49,1 | 51,2 | 51,5 | 52,5 | 52,1 | 53,9 | 53,9 | 53,7 |
| INDICADORS DE POBLACIÓ MASCULINA | | | | | | | | | | | | | |
| % població masculina | 47,4 | 47,4 | 47,2 | 46,7 | 46,9 | 47,5 | 47,5 | 47,5 | 47,4 | 47,4 | 47,4 | 47,3 | 47,3 |
| % població masculina infantil (0-14 anys) | 11,0 | 9,2 | 7,4 | 6,1 | 5,9 | 6,0 | 6,3 | 6,3 | 6,4 | 6,4 | 6,5 | 6,5 | 6,5 |
| % població masculina jove (15-24 anys) | 7,6 | 8,0 | 8,0 | 7,2 | 5,8 | 4,9 | 4,6 | 4,5 | 4,4 | 4,4 | 4,5 | 4,5 | 4,5 |
| % població masculina adulta jove (25-39 anys) | 9,5 | 9,9 | 10,3 | 10,7 | 12,0 | 13,5 | 12,8 | 12,5 | 12,1 | 11,8 | 11,4 | 11,3 | 11,1 |
| % població masculina adulta gran (40-64 anys) | 14,4 | 14,8 | 15,0 | 14,9 | 14,9 | 15,2 | 15,7 | 15,9 | 16,0 | 16,2 | 16,4 | 16,5 | 16,6 |
| % gent gran masculina (65 anys i més) | 5,0 | 5,5 | 6,6 | 7,9 | 8,4 | 8,0 | 8,2 | 8,3 | 8,4 | 8,5 | 8,6 | 8,6 | 8,6 |
| % població masculina menor de 16 anys | 11,8 | 10,0 | 8,2 | 6,7 | 6,3 | 6,3 | 6,7 | 6,7 | 6,8 | 6,8 | 6,9 | 6,9 | 6,9 |
| % població masculina de 16 a 64 anys | 30,7 | 31,9 | 32,5 | 32,1 | 32,2 | 33,2 | 32,6 | 32,5 | 32,2 | 32,0 | 31,9 | 31,8 | 31,8 |
| % població masculina que viu sola | - | - | 1,9 | 2,5 | 3,5 | 4,2 | 4,7 | 4,7 | 4,8 | 4,8 | 4,7 | 4,7 | 4,8 |
| % població masculina autòctona | - | - | 28,5 | 28,8 | 28,2 | 25,0 | 25,1 | 25,1 | 25,2 | 25,3 | 25,4 | 25,4 | 25,1 |
| % població masculina forana | - | - | 18,7 | 18,0 | 18,7 | 22,6 | 22,4 | 22,4 | 22,2 | 22,1 | 22,0 | 21,9 | 22,2 |
| % població masculina estrangera | - | - | 0,7 | 0,9 | 3,2 | 8,7 | 9,1 | 9,2 | 9,1 | 8,6 | 8,3 | 8,4 | 8,9 |
| Mitjana d'edat de la població masculina | 34,9 | 36,7 | 38,5 | 40,7 | 41,4 | 40,8 | 41,3 | 41,4 | 41,6 | 41,8 | 41,9 | 42,0 | 42,0 |
| Índex d'envelliment masculí | 50,4 | 54,8 | 80,1 | 118,9 | 133,2 | 125,8 | 122,8 | 123,0 | 123,7 | 124,6 | 125,3 | 125,0 | 124,2 |
| Índex de dependència demogràfica masculí | 52,0 | 48,5 | 45,4 | 45,4 | 45,7 | 43,2 | 45,7 | 46,1 | 47,2 | 46,7 | 48,6 | 48,7 | 48,6 |
| INDICADORS DE POBLACIÓ FEMENINA | | | | | | | | | | | | | |
| % població femenina | 52,6 | 52,6 | 52,8 | 53,3 | 53,1 | 52,5 | 52,5 | 52,5 | 52,6 | 52,6 | 52,6 | 52,7 | 52,7 |
| % població femenina infantil (0-14 anys) | 10,4 | 8,7 | 7,0 | 5,8 | 5,6 | 5,7 | 6,0 | 6,0 | 6,1 | 6,1 | 6,1 | 6,1 | 6,2 |
| % població femenina jove (15-24 anys) | 7,4 | 7,6 | 7,6 | 6,9 | 5,6 | 4,8 | 4,4 | 4,3 | 4,3 | 4,3 | 4,3 | 4,3 | 4,4 |
| % població femenina adulta jove (25-39 anys) | 9,9 | 10,3 | 10,6 | 11,0 | 11,8 | 12,7 | 12,3 | 12,2 | 12,0 | 11,7 | 11,4 | 11,4 | 11,4 |
| % població femenina adulta gran (40-64 anys) | 16,5 | 16,7 | 16,7 | 16,8 | 16,8 | 16,8 | 17,2 | 17,3 | 17,4 | 17,6 | 17,7 | 17,8 | 17,8 |
| % gent gran femenina (65 anys i més) | 8,5 | 9,3 | 10,8 | 12,7 | 13,3 | 12,5 | 12,6 | 12,6 | 12,8 | 12,9 | 13,0 | 13,0 | 12,9 |
| % població femenina menor de 16 anys | 11,1 | 9,4 | 7,7 | 6,3 | 6,0 | 6,1 | 6,3 | 6,4 | 6,4 | 6,5 | 6,5 | 6,5 | 6,5 |
| % població femenina de 16 a 64 anys | 33,0 | 33,8 | 34,2 | 34,2 | 33,8 | 33,9 | 33,5 | 33,5 | 33,3 | 33,2 | 33,1 | 33,1 | 33,2 |
| % població femenina que viu sola | - | - | 4,5 | 5,8 | 6,8 | 7,3 | 7,9 | 7,9 | 7,9 | 7,8 | 7,8 | 7,8 | 7,7 |
| % població femenina autòctona | - | - | 29,2 | 30,1 | 29,6 | 26,3 | 26,4 | 26,3 | 26,5 | 26,5 | 26,6 | 26,6 | 26,3 |
| % població femenina forana | - | - | 23,6 | 23,2 | 23,4 | 26,1 | 26,0 | 26,1 | 26,1 | 26,1 | 26,0 | 26,1 | 26,4 |
| % població femenina estrangera | - | - | 0,7 | 1,0 | 3,1 | 7,8 | 8,3 | 8,5 | 8,6 | 8,1 | 8,0 | 8,2 | 8,8 |
| Mitjana d'edat de la població femenina | 38,9 | 40,6 | 42,6 | 44,8 | 45,6 | 45,0 | 45,4 | 45,4 | 45,6 | 45,7 | 45,9 | 45,8 | 45,7 |
| Índex d'envelliment femení | 90,0 | 98,9 | 140,1 | 201,3 | 220,6 | 206,3 | 199,1 | 198,5 | 198,8 | 199,3 | 199,7 | 199,3 | 197,1 |
| Índex de dependència demogràfica femení | 58,3 | 55,5 | 54,1 | 55,8 | 57,0 | 54,9 | 56,7 | 56,7 | 57,7 | 57,3 | 59,1 | 58,9 | 58,5 |

(continua)

8. Indicadors sobre la població de Barcelona
1. Evolució. 1981-2017

| Indicadors | 1981 | 1986 | 1991 | 1996 | 2001 | 2006 | 2011 | 2012 | 2013 | 2014 | 2015 | 2016 | 2017 |
|--|------|------|---------|---------|---------|---------|---------|---------|---------|---------|---------|---------|---------|
| INDICADORS DE LLOC DE NAIXEMENT | | | | | | | | | | | | | |
| % població autòctona | 54,8 | 56,8 | 57,7 | 58,9 | 57,8 | 51,3 | 51,5 | 51,4 | 51,7 | 51,9 | 52,0 | 52,0 | 51,4 |
| % població autòctona infantil (0-14 anys) | - | 16,7 | 13,3 | 10,9 | 10,2 | 9,1 | 10,2 | 10,3 | 10,5 | 10,6 | 10,7 | 10,7 | 10,6 |
| % població autòctona jove (15-24 anys) | - | 13,0 | 13,6 | 12,6 | 9,3 | 6,5 | 5,7 | 5,7 | 5,6 | 5,6 | 5,6 | 5,6 | 5,6 |
| % població autòctona adulta (25-64 anys) | - | 22,5 | 25,1 | 28,0 | 30,3 | 28,3 | 27,9 | 27,8 | 27,8 | 27,7 | 27,7 | 27,6 | 27,1 |
| % gent gran autòctona (65 anys i més) | - | 4,6 | 5,8 | 7,4 | 8,0 | 7,4 | 7,6 | 7,7 | 7,8 | 7,9 | 8,0 | 8,0 | 8,0 |
| % població forana | 45,2 | 43,2 | 42,3 | 41,1 | 42,2 | 48,7 | 48,5 | 48,6 | 48,3 | 48,1 | 48,0 | 48,0 | 48,6 |
| % població forana infantil (0-14 anys) | - | 1,3 | 1,2 | 1,0 | 1,3 | 2,5 | 2,0 | 2,0 | 2,0 | 1,9 | 1,9 | 1,9 | 2,0 |
| % població forana jove (15-24 anys) | - | 2,6 | 2,0 | 1,5 | 2,1 | 3,2 | 3,2 | 3,2 | 3,1 | 3,1 | 3,1 | 3,2 | 3,3 |
| % població forana adulta (25-64 anys) | - | 29,1 | 27,6 | 25,3 | 25,1 | 29,8 | 30,0 | 30,1 | 29,8 | 29,6 | 29,3 | 29,3 | 29,8 |
| % gent gran forana (65 anys i més) | - | 10,2 | 11,6 | 13,3 | 13,7 | 13,1 | 13,2 | 13,2 | 13,4 | 13,5 | 13,6 | 13,6 | 13,5 |
| % població nascuda a la resta de Catalunya | 9,4 | 9,1 | 8,9 | 8,6 | 8,2 | 7,4 | 7,4 | 7,4 | 7,4 | 7,5 | 7,5 | 7,5 | 7,4 |
| % població nascuda a Andalusia | 9,7 | 9,4 | 8,9 | 8,4 | 7,3 | 6,0 | 5,3 | 5,2 | 5,1 | 5,0 | 4,9 | 4,8 | 4,6 |
| % població nascuda a Castella-Lleó | 4,3 | 4,1 | 4,1 | 4,0 | 3,7 | 3,2 | 2,9 | 2,8 | 2,8 | 2,7 | 2,7 | 2,7 | 2,6 |
| % població nascuda a Aragó | 4,4 | 4,1 | 3,9 | 3,6 | 3,1 | 2,6 | 2,3 | 2,2 | 2,2 | 2,1 | 2,1 | 2,0 | 1,9 |
| % població nascuda a la resta d'Espanya | 14,8 | 14,0 | 13,3 | 12,6 | 11,5 | 9,8 | 9,0 | 8,9 | 8,5 | 8,6 | 8,5 | 8,5 | 8,3 |
| % població nascuda a l'estranger | 2,4 | 2,5 | 3,2 | 3,9 | 8,3 | 19,7 | 21,5 | 22,1 | 22,2 | 22,2 | 22,3 | 22,5 | 23,7 |
| INDICADORS DE NACIONALITAT | | | | | | | | | | | | | |
| % població de nacionalitat espanyola | - | 98,9 | 98,6 | 98,1 | 93,7 | 83,5 | 82,7 | 82,3 | 82,3 | 83,4 | 83,7 | 83,4 | 82,2 |
| % població de nacionalitat espanyola infantil (0-14 anys) | - | - | 14,2 | 11,7 | 10,7 | 9,9 | 10,4 | 10,4 | 10,5 | 10,6 | 10,7 | 10,7 | 10,7 |
| % població de nacionalitat espanyola jove (15-24 anys) | - | - | 15,4 | 13,9 | 10,4 | 7,4 | 6,8 | 6,8 | 6,7 | 6,9 | 7,0 | 7,0 | 6,9 |
| % població de nacionalitat espanyola adulta (25-64 anys) | - | - | 51,7 | 52,0 | 51,1 | 46,1 | 45,1 | 44,7 | 44,3 | 44,9 | 44,8 | 44,6 | 43,7 |
| % gent gran de nacionalitat espanyola (65 anys i més) | - | - | 17,2 | 20,5 | 21,5 | 20,1 | 20,5 | 20,5 | 20,8 | 21,0 | 21,1 | 21,1 | 20,9 |
| % població de nacionalitat estrangera | - | 1,1 | 1,4 | 1,9 | 6,3 | 16,5 | 17,3 | 17,7 | 17,7 | 16,6 | 16,3 | 16,6 | 17,8 |
| % població de nacionalitat estrangera infantil (0-14 anys) | - | - | 0,2 | 0,2 | 0,8 | 1,8 | 1,9 | 2,0 | 2,0 | 1,9 | 1,9 | 1,9 | 2,0 |
| % població de nacionalitat estrangera jove (15-24 anys) | - | - | 0,2 | 0,2 | 1,0 | 2,3 | 2,1 | 2,1 | 2,0 | 1,8 | 1,8 | 1,9 | 2,0 |
| % població de nacionalitat estrangera adulta (25-64 anys) | - | - | 0,9 | 1,3 | 4,4 | 12,1 | 12,9 | 13,2 | 13,3 | 12,4 | 12,2 | 12,4 | 13,2 |
| % gent gran de nacionalitat estrangera (65 anys i més) | - | - | 0,1 | 0,2 | 0,2 | 0,4 | 0,4 | 0,4 | 0,5 | 0,5 | 0,5 | 0,5 | 0,6 |
| % població de nacionalitat europea | - | 0,5 | 0,6 | 0,6 | 1,4 | 4,2 | 5,2 | 5,6 | 5,9 | 6,1 | 5,9 | 6,0 | 6,4 |
| % població de nacionalitat africana | - | 0,1 | 0,1 | 0,3 | 0,7 | 1,4 | 1,3 | 1,3 | 1,3 | 1,2 | 1,2 | 1,2 | 1,3 |
| % població de nacionalitat americana | - | 0,4 | 0,5 | 0,7 | 3,3 | 8,2 | 6,9 | 6,8 | 6,5 | 5,3 | 5,2 | 5,2 | 5,6 |
| % població de nacionalitat asiàtica-oceania | - | 0,1 | 0,2 | 0,3 | 0,9 | 2,7 | 3,9 | 4,0 | 4,0 | 3,9 | 4,0 | 4,2 | 4,5 |
| INDICADORS DIMENSÍO I OCUPACIÓ DELS DOMICILIS | | | | | | | | | | | | | |
| Nombre de domicilis | - | - | 577.193 | 577.904 | 594.452 | 647.408 | 659.317 | 660.232 | 659.001 | 657.567 | 655.175 | 654.979 | 658.375 |
| Mitjana d'ocupació del domicili (persones/domicili) | - | - | 2,85 | 2,61 | 2,53 | 2,52 | 2,45 | 2,45 | 2,45 | 2,45 | 2,46 | 2,46 | 2,47 |
| % domicilis d'una sola persona | - | - | 18,1 | 23,2 | 26,2 | 29,4 | 31,0 | 31,0 | 31,0 | 30,9 | 30,8 | 30,7 | 30,9 |
| % domicilis de quatre persones | - | - | 20,3 | 17,9 | 16,3 | 14,1 | 13,3 | 13,3 | 13,4 | 13,5 | 13,6 | 13,6 | 13,7 |
| % població que viu sola | - | - | 6,4 | 8,2 | 10,3 | 11,5 | 12,6 | 12,6 | 12,6 | 12,6 | 12,5 | 12,5 | 12,5 |
| % població masculina que viu sola | - | - | 1,9 | 2,5 | 3,5 | 4,2 | 4,7 | 4,7 | 4,8 | 4,8 | 4,7 | 4,7 | 4,8 |
| % població femenina que viu sola | - | - | 4,5 | 5,8 | 6,8 | 7,3 | 7,9 | 7,9 | 7,9 | 7,8 | 7,8 | 7,8 | 7,7 |
| % població adulta jove que viu sola (25-39 anys) | - | - | 1,1 | 1,4 | 2,3 | 2,8 | 3,1 | 3,0 | 3,1 | 3,0 | 2,8 | 2,6 | 2,6 |
| % població adulta gran que viu sola (40-64 anys) | - | - | 1,9 | 2,2 | 2,8 | 3,4 | 3,9 | 4,0 | 4,0 | 4,1 | 4,2 | 4,2 | 4,2 |
| % gent gran que viu sola (65 anys i més) | - | - | 3,3 | 4,4 | 5,0 | 5,0 | 5,4 | 5,4 | 5,5 | 5,5 | 5,5 | 5,5 | 5,5 |
| % gent gran masculina que viu sola (65 anys i més) | - | - | 0,5 | 0,7 | 0,9 | 1,0 | 1,2 | 1,2 | 1,2 | 1,3 | 1,3 | 1,3 | 1,3 |
| % gent gran femenina que viu sola (65 anys i més) | - | - | 2,8 | 3,6 | 4,1 | 4,0 | 4,2 | 4,2 | 4,2 | 4,2 | 4,2 | 4,2 | 4,2 |
| % població autòctona que viu sola | - | - | - | 3,5 | 4,7 | 5,2 | 5,7 | 5,7 | 5,7 | 5,6 | 5,6 | 5,6 | 5,6 |
| % població forana que viu sola | - | - | - | 4,7 | 5,6 | 6,3 | 6,9 | 6,9 | 7,0 | 7,0 | 6,9 | 6,9 | 7,0 |
| % població de nacionalitat estrangera que viu sola | - | - | - | - | 0,5 | 1,0 | 1,2 | 1,3 | 1,4 | 1,4 | 1,3 | 1,3 | 1,4 |
| Índex de solitud (65 anys i més) | - | - | 18,9 | 21,2 | 23,2 | 24,6 | 25,7 | 25,7 | 25,7 | 25,6 | 25,5 | 25,6 | 25,7 |
| Índex de solitud masculí (65 anys i més) | - | - | 8,0 | 9,3 | 11,0 | 12,7 | 14,2 | 14,5 | 14,6 | 14,7 | 14,7 | 14,9 | 15,1 |
| Índex de solitud femení (65 anys i més) | - | - | 25,6 | 28,6 | 30,9 | 32,1 | 33,1 | 33,0 | 33,0 | 32,8 | 32,6 | 32,7 | 32,7 |

Nota: els indicadors en % s'han calculat sobre el total de població de Barcelona de cada any.

Índex d'envelliment: és el percentatge que representa la població de 65 anys i més sobre la població de 0 a 15 anys.

Índex de dependència: és el percentatge que representa la població de 0 a 15 anys i la de 65 anys i més sobre la població de 16 a 64 anys.

Índex de solitud: és el percentatge que representa la població de 65 anys i més que viu sola sobre la població de 65 anys i més.

Mapa guia per barris

