Ajuntament de Barcelona

ESTADÍSTIQUES TEMÀTIQUES

Eleccions al Parlament de Catalunya

28 Novembre 2010

Dossier de Barcelona

Í N D E X

Pàg.

1. Eleccions al Parlament de Catalunya a Barcelona. 28 novembre 2010
1. Resultats a Barcelona 7
2. Resultats per districtes 8
3. Resultats per barris 9
Mapes de participació i partits per districtes
Mapes de participació i partits per barris
Mapes de participació i partits per 1061 seccions censals

2. Evolució de les eleccions al Parlament de Catalunya a Barcelona. 2003-2010
1. Barcelona ciutat 15
2. Districte 1. Ciutat Vella 16
3. Districte 2. Eixample 17
4. Districte 3. Sants-Montjuïc 18
5. Districte 4. Les Corts 19
6. Districte 5. Sarrià-Sant Gervasi 20
7. Districte 6. Gràcia 21
8. Districte 7. Horta-Guinardó 22
9. Districte 8. Nou Barris 23
10. Districte 9. Sant Andreu 24
11. Districte 10. Sant Martí 25

3. Eleccions al Parlament de Catalunya a Catalunya. 28 novembre 2010
1. Resultats a Catalunya 29
2. Resultats per circumscripcions 30
3. Comparació dels resultats a Barcelona amb Barcelona província i Catalunya 31
4. Evolució dels resultats a Catalunya. 2003-2010 32
5. Resultats per municipis de més de 50.000 habitants 33

4. Composició del Parlament de Catalunya
1. Distribució de diputats a Catalunya. 2003-2010 37
2. Distribució de diputats per circumscripcions. 2003-2010 38

5. Relació de candidatures a les Eleccions al Parlament de Catalunya. 2010
1. Relació de candidatures presentades a la circumscripció de Barcelona 41
2. Candidats a la Presidència de la Generalitat dels partits parlamentaris 41

6. Enquestes preelectorals publicades. Catalunya
1. Estimació de resultats 45
2. Fitxa tècnica de les enquestes 46

Mapes guia de districtes, barris i seccions censals

1. **Eleccions al Parlament de Catalunya a Barcelona.**

   28 novembre 2010

1.Eleccions al Parlament de Catalunya a Barcelona. 28 novembre 2010

1.Resultats a Barcelona

	Absoluts	*% s/electors*	*% s/votants*	*% s/vots vàlids*
Electors	1.143.694	100,0		
Abstenció	431.896	37,8		
Votants	711.798	62,2	100,0	
Vots vàlids	707.425	61,9	99,4	100,0
CIU	256.771	22,5	36,1	36,3
PSC	126.004	11,0	17,7	17,8
PP	100.457	8,8	14,1	14,2
ICV-EUIA	65.554	5,7	9,2	9,3
ERC	46.206	4,0	6,5	6,5
C's	28.813	2,5	4,0	4,1
SI	20.433	1,8	2,9	2,9
PXC	9.867	0,9	1,4	1,4
RI.CAT	7.476	0,7	1,1	1,1
EB-CENB	5.615	0,5	0,8	0,8
PACMA-ANIMALISTA	3.619	0,3	0,5	0,5
EV-GVE	2.749	0,2	0,4	0,4
DB	2.070	0,2	0,3	0,3
PIRATA.CAT	1.817	0,2	0,3	0,3
UPyD	1.734	0,2	0,2	0,2
CORI	1.522	0,1	0,2	0,2
PDLPEA	859	0,1	0,1	0,1
AG	718	0,1	0,1	0,1
PCPC	576	0,1	0,1	0,1
PFYV	509	0,0	0,1	0,1
PUM+J	489	0,0	0,1	0,1
PRE-IR	252	0,0	0,0	0,0
POSI	249	0,0	0,0	0,0
FE de las JONS	238	0,0	0,0	0,0
GN	234	0,0	0,0	0,0
PCAS	228	0,0	0,0	0,0
UCE	191	0,0	0,0	0,0
PH	187	0,0	0,0	0,0
MSR	135	0,0	0,0	0,0
Blancs	21.853	1,9	3,1	3,1
Nuls	4.373	0,4	0,6	-

Departament d'Estadística. Ajuntament de Barcelona.
Font: Departament de Governació i Administracions Públiques. Generalitat de Catalunya.

1.Eleccions al Parlament de Catalunya a Barcelona. 28 novembre 2010

2.Resultats per districtes

Districtes	*Electors*	*Votants*	*CIU*	*PSC*	*PP*	*ICV-EUIA*	*ERC*	*C's*	*SI*	*Altres*	*Blancs*	*Nuls*
BARCELONA	1.143.694	711.798	256.771	126.004	100.457	65.554	46.206	28.813	20.433	41.334	21.853	4.373
1. Ciutat Vella	53.903	25.619	7.340	5.462	2.968	3.231	1.822	801	830	2.157	736	272
2. Eixample	188.720	125.518	52.480	17.053	15.623	11.248	8.661	4.767	4.377	6.738	3.842	729
3. Sants-Montjuïc	126.942	75.136	24.657	14.793	9.349	7.628	6.058	2.827	2.104	4.892	2.306	522
4. Les Corts	61.991	43.729	19.275	5.385	7.790	2.517	2.279	1.961	1.219	1.942	1.174	187
5. Sarrià-Sant Gervasi	103.427	75.990	39.338	5.289	14.561	3.520	2.513	3.721	2.199	2.821	1.738	290
6. Gràcia	88.393	58.501	22.893	8.115	5.591	6.604	4.998	1.781	2.434	3.796	1.922	367
7. Horta-Guinardó	127.133	75.598	23.391	16.392	10.677	7.599	5.085	2.875	2.052	4.568	2.453	506
8. Nou Barris	119.749	64.733	16.085	18.137	11.408	5.625	3.057	2.944	938	4.166	1.931	442
9. Sant Andreu	108.186	66.521	20.682	14.301	8.837	6.757	4.780	2.706	1.674	4.009	2.312	463
10. Sant Martí	165.250	100.453	30.630	21.077	13.653	10.825	6.953	4.430	2.606	6.245	3.439	595

Percentatges sobre electors

Districtes	*Participació*	*Abstenció*	*CIU*	*PSC*	*PP*	*ICV-EUIA*	*ERC*	*C's*	*SI*	*Altres*	*Blancs*	*Nuls*
BARCELONA	62,2	37,8	22,5	11,0	8,8	5,7	4,0	2,5	1,8	3,6	1,9	0,4
1. Ciutat Vella	47,5	52,5	13,6	10,1	5,5	6,0	3,4	1,5	1,5	4,0	1,4	0,5
2. Eixample	66,5	33,5	27,8	9,0	8,3	6,0	4,6	2,5	2,3	3,6	2,0	0,4
3. Sants-Montjuïc	59,2	40,8	19,4	11,7	7,4	6,0	4,8	2,2	1,7	3,9	1,8	0,4
4. Les Corts	70,5	29,5	31,1	8,7	12,6	4,1	3,7	3,2	2,0	3,1	1,9	0,3
5. Sarrià-Sant Gervasi	73,5	26,5	38,0	5,1	14,1	3,4	2,4	3,6	2,1	2,7	1,7	0,3
6. Gràcia	66,2	33,8	25,9	9,2	6,3	7,5	5,7	2,0	2,8	4,3	2,2	0,4
7. Horta-Guinardó	59,5	40,5	18,4	12,9	8,4	6,0	4,0	2,3	1,6	3,6	1,9	0,4
8. Nou Barris	54,1	45,9	13,4	15,1	9,5	4,7	2,6	2,5	0,8	3,5	1,6	0,4
9. Sant Andreu	61,5	38,5	19,1	13,2	8,2	6,2	4,4	2,5	1,5	3,7	2,1	0,4
10. Sant Martí	60,8	39,2	18,5	12,8	8,3	6,6	4,2	2,7	1,6	3,8	2,1	0,4

Percentatges sobre votants

Districtes	*CIU*	*PSC*	*PP*	*ICV-EUIA*	*ERC*	*C's*	*SI*	*Altres*	*Blancs*	*Nuls*	*Partit més votat*
BARCELONA	36,1	17,7	14,1	9,2	6,5	4,0	2,9	5,8	3,1	0,6	CIU
1. Ciutat Vella	28,7	21,3	11,6	12,6	7,1	3,1	3,2	8,4	2,9	1,1	CIU
2. Eixample	41,8	13,6	12,4	9,0	6,9	3,8	3,5	5,4	3,1	0,6	CIU
3. Sants-Montjuïc	32,8	19,7	12,4	10,2	8,1	3,8	2,8	6,5	3,1	0,7	CIU
4. Les Corts	44,1	12,3	17,8	5,8	5,2	4,5	2,8	4,4	2,7	0,4	CIU
5. Sarrià-Sant Gervasi	51,8	7,0	19,2	4,6	3,3	4,9	2,9	3,7	2,3	0,4	CIU
6. Gràcia	39,1	13,9	9,6	11,3	8,5	3,0	4,2	6,5	3,3	0,6	CIU
7. Horta-Guinardó	30,9	21,7	14,1	10,1	6,7	3,8	2,7	6,0	3,2	0,7	CIU
8. Nou Barris	24,8	28,0	17,6	8,7	4,7	4,5	1,4	6,4	3,0	0,7	PSC
9. Sant Andreu	31,1	21,5	13,3	10,2	7,2	4,1	2,5	6,0	3,5	0,7	CIU
10. Sant Martí	30,5	21,0	13,6	10,8	6,9	4,4	2,6	6,2	3,4	0,6	CIU

Departament d'Estadística. Ajuntament de Barcelona.
Font: Departament de Governació i Administracions Públiques. Generalitat de Catalunya.

1.Eleccions al Parlament de Catalunya a Barcelona. 28 novembre 2010

3.Resultats per barris

Dte.	Barris	Electors	Votants	Abstenció	CIU	PSC	PP	ICV-EUIA	ERC	C's	SI	Altres	Blancs	Nuls
BARCELONA		1.143.694	711.798	431.896	256.771	126.004	100.457	65.554	46.206	28.813	20.433	41.334	21.853	4.373
1	1. el Raval	21.739	9.867	11.872	2.684	2.228	1.241	1.205	646	296	326	899	256	86
1	2. el Barri Gòtic	9.391	4.490	4.901	1.347	799	436	687	351	138	183	365	151	33
1	3. la Barceloneta	10.002	4.592	5.410	1.381	1.100	492	399	359	147	103	386	123	102
1	4. Sant Pere, Santa Caterina i la Ribera	12.771	6.670	6.101	1.928	1.335	799	940	466	220	218	507	206	51
2	5. el Fort Pienc	22.088	14.802	7.286	5.842	2.176	1.926	1.390	1.038	605	491	820	443	71
2	6. la Sagrada Família	37.747	24.454	13.293	9.617	3.865	2.775	2.332	1.894	850	834	1.308	816	163
2	7. la Dreta de l'Eixample	30.221	20.833	9.388	9.312	2.312	2.698	1.840	1.156	895	785	1.111	625	99
2	8. l'Antiga Esquerra de l'Eixample	29.098	19.588	9.510	8.834	2.376	2.592	1.534	1.217	774	620	963	580	98
2	9. la Nova Esquerra de l'Eixample	42.309	28.342	13.967	11.852	3.743	3.678	2.394	1.986	1.100	980	1.567	857	185
2	10. Sant Antoni	27.257	17.499	9.758	7.023	2.581	1.954	1.758	1.370	543	667	969	521	113
3	11. el Poble Sec - Parc Montjuïc	25.250	13.450	11.800	4.038	2.661	1.593	1.640	1.142	450	370	1.071	393	92
3	12. la Marina del Prat Vermell - Zona Franca	882	270	612	66	87	43	20	10	11	9	17	4	3
3	13. la Marina de Port	21.571	11.562	10.009	2.968	3.209	1.900	1.098	531	598	179	708	305	66
3	14. la Font de la Guatlla	7.305	4.383	2.922	1.399	803	610	412	361	227	117	273	160	21
3	15. Hostafrancs	11.013	6.709	4.304	2.263	1.242	707	706	601	227	223	472	230	38
3	16. la Bordeta	13.814	8.758	5.056	2.903	1.620	1.071	890	828	276	266	573	265	66
3	17. Sants - Badal	17.716	10.985	6.731	3.743	2.173	1.473	1.004	864	390	285	672	316	65
3	18. Sants	29.391	19.019	10.372	7.277	2.998	1.952	1.858	1.721	648	655	1.106	633	171
4	19. les Corts	35.590	25.170	10.420	11.074	3.157	3.931	1.647	1.446	1.048	768	1.216	755	128
4	20. la Maternitat i Sant Ramon	18.216	12.486	5.730	4.936	1.961	2.218	772	698	585	338	589	348	41
4	21. Pedralbes	8.185	6.073	2.112	3.265	267	1.641	98	135	328	113	137	71	18
5	22. Vallvidrera, el Tibidabo i les Planes	2.966	1.970	996	851	214	174	208	121	69	115	132	70	16
5	23. Sarrià	16.859	12.455	4.404	6.470	896	2.105	676	474	593	435	451	299	56
5	24. les Tres Torres	11.214	8.701	2.513	4.814	350	2.124	201	154	523	172	213	128	22
5	25. Sant Gervasi - la Bonanova	17.713	13.037	4.676	6.932	793	2.728	454	325	710	321	441	289	44
5	26. Sant Gervasi - Galvany	33.730	24.862	8.868	13.007	1.611	5.383	942	663	1.259	587	849	477	84
5	27. el Putxet i el Farró	20.945	14.965	5.980	7.264	1.425	2.047	1.039	776	567	569	735	475	68
6	28. Vallcarca i els Penitents	11.357	7.573	3.784	3.119	1.050	933	653	492	280	300	440	262	44
6	29. el Coll	5.290	3.136	2.154	1.105	587	339	298	269	111	92	202	117	16
6	30. la Salut	9.943	6.713	3.230	2.775	849	754	676	518	213	266	392	214	56
6	31. la Vila de Gràcia	35.934	23.247	12.687	8.533	3.201	1.865	3.184	2.200	618	1.050	1.696	741	159
6	32. el Camp d'en Grassot i Gràcia Nova	25.869	17.832	8.037	7.361	2.428	1.700	1.793	1.519	559	726	1.066	588	92
7	33. el Baix Guinardó	19.521	12.264	7.257	4.442	2.032	1.456	1.260	974	462	393	727	439	79
7	34. Can Baró	6.746	4.014	2.732	1.368	909	433	398	297	157	112	199	106	35
7	35. el Guinardó	26.468	16.578	9.890	5.675	2.934	1.987	1.931	1.335	537	570	1.026	484	99
7	36. la Font d'en Fargues	7.486	4.941	2.545	1.827	812	601	518	357	170	199	252	184	21
7	37. el Carmel	23.669	12.045	11.624	2.511	3.846	2.166	991	537	587	153	843	341	70
7	38. la Teixonera	8.575	4.615	3.960	1.083	1.402	781	372	221	198	61	299	173	25
7	39. Sant Genís dels Agudells	5.379	2.997	2.382	786	752	503	277	157	104	70	202	116	30
7	40. Montbau	4.012	2.375	1.637	764	442	420	187	160	85	78	136	64	39
7	41. la Vall d'Hebron	4.280	2.899	1.381	823	585	595	249	150	171	58	151	103	14
7	42. la Clota	305	141	164	40	35	20	16	7	3	5	9	5	1
7	43. Horta	20.692	12.729	7.963	4.072	2.643	1.715	1.400	890	401	353	724	438	93
8	44. Vilapicina i la Torre Llobeta	19.166	12.036	7.130	3.617	2.640	1.973	1.058	728	523	274	736	401	86
8	45. Porta	17.872	10.220	7.652	2.828	2.588	1.818	894	532	450	175	542	331	62
8	46. el Turó de la Peira	10.420	5.445	4.975	1.262	1.591	870	420	283	224	70	544	155	26
8	47. Can Peguera	1.829	797	1.032	181	274	86	67	41	36	13	68	12	19
8	48. la Guineueta	12.150	7.306	4.844	1.888	1.843	1.422	685	357	350	88	405	218	50
8	49. Canyelles	5.973	3.282	2.691	728	961	646	264	150	172	32	203	108	18
8	50. les Roquetes	10.468	4.873	5.595	966	1.704	814	453	173	230	52	323	129	29
8	51. Verdun	8.750	4.349	4.401	988	1.381	790	310	182	217	54	269	121	37
8	52. la Prosperitat	19.454	10.749	8.705	2.456	3.255	1.986	987	430	517	108	605	317	88
8	53. la Trinitat Nova	5.281	2.089	3.192	531	633	335	179	89	64	31	171	44	12
8	54. Torre Baró	1.555	481	1.074	60	176	95	57	16	24	7	38	7	1
8	55. Ciutat Meridiana	5.886	2.718	3.168	491	988	507	205	68	120	23	231	77	8
8	56. Vallbona	945	388	557	89	103	66	46	8	17	11	31	11	6
9	57. la Trinitat Vella	5.567	2.683	2.884	556	930	450	190	80	130	46	221	48	32
9	58. Baró de Viver	1.811	682	1.129	148	218	94	52	47	27	12	66	12	6
9	59. el Bon Pastor	8.587	4.446	4.141	1.172	1.233	630	454	211	179	72	308	164	23
9	60. Sant Andreu	43.792	27.895	15.897	8.753	5.675	3.413	3.058	2.211	1.136	719	1.668	1.093	169
9	61. la Sagrera	21.908	13.735	8.173	3.983	2.988	2.166	1.382	928	611	357	772	425	123
9	62. el Congrés i els Indians	10.403	6.656	3.747	2.336	1.291	731	705	541	233	169	385	218	47
9	63. Navas	16.118	10.424	5.694	3.734	1.966	1.353	916	762	390	299	589	352	63
10	64. el Camp de l'Arpa del Clot	28.167	18.047	10.120	6.628	3.188	1.838	1.767	1.589	579	630	1.091	622	115
10	65. el Clot	19.835	12.432	7.403	3.933	2.333	1.582	1.343	946	551	344	796	528	76
10	66. el Parc i la Llacuna del Poblenou	9.591	5.951	3.640	1.876	1.032	817	702	433	299	186	347	222	37
10	67. la Vila Olímpica del Poblenou	5.828	4.296	1.532	1.382	699	497	533	275	272	184	261	179	14
10	68. el Poblenou	21.985	13.535	8.450	4.787	2.317	1.129	1.860	1.188	446	453	833	429	93
10	69. Diagonal Mar i el Front Marítim del Poblenou	7.916	5.163	2.753	1.622	938	572	705	375	308	152	287	164	40
10	70. el Besòs i el Maresme	14.811	7.239	7.572	1.622	2.255	1.270	611	340	277	88	525	215	36
10	71. Provençals del Poblenou	14.350	8.495	5.855	2.489	1.874	1.127	931	558	407	201	572	288	48
10	72. Sant Martí de Provençals	20.161	12.200	7.961	3.220	3.004	2.109	1.222	708	563	206	701	395	72
10	73. la Verneda i la Pau	22.606	13.095	9.511	3.071	3.437	2.712	1.151	541	728	162	832	397	64

Departament d'Estadística. Ajuntament de Barcelona.
Font: Departament de Governació i Administracions Públiques. Generalitat de Catalunya.

1.Eleccions al Parlament de Catalunya a Barcelona. 28 novembre 2010

3.Resultats per barris. Percentatges sobre electors

Dte.	*Barris*	*Participació*	*Abstenció*	*CIU*	*PSC*	*PP*	*ICV-EUIA*	*ERC*	*C's*	*SI*	*Altres*	*Blancs*	*Nuls*
BARCELONA		62,2	37,8	22,5	11,0	8,8	5,7	4,0	2,5	1,8	3,6	1,9	0,4
1	1. el Raval	45,4	54,6	12,3	10,2	5,7	5,5	3,0	1,4	1,5	4,1	1,2	0,4
1	2. el Barri Gòtic	47,8	52,2	14,3	8,5	4,6	7,3	3,7	1,5	1,9	3,9	1,6	0,4
1	3. la Barceloneta	45,9	54,1	13,8	11,0	4,9	4,0	3,6	1,5	1,0	3,9	1,2	1,0
1	4. Sant Pere, Santa Caterina i la Ribera	52,2	47,8	15,1	10,5	6,3	7,4	3,6	1,7	1,7	4,0	1,6	0,4
2	5. el Fort Pienc	67,0	33,0	26,4	9,9	8,7	6,3	4,7	2,7	2,2	3,7	2,0	0,3
2	6. la Sagrada Família	64,8	35,2	25,5	10,2	7,4	6,2	5,0	2,3	2,2	3,5	2,2	0,4
2	7. la Dreta de l'Eixample	68,9	31,1	30,8	7,7	8,9	6,1	3,8	3,0	2,6	3,7	2,1	0,3
2	8. l'Antiga Esquerra de l'Eixample	67,3	32,7	30,4	8,2	8,9	5,3	4,2	2,7	2,1	3,3	2,0	0,3
2	9. la Nova Esquerra de l'Eixample	67,0	33,0	28,0	8,8	8,7	5,7	4,7	2,6	2,3	3,7	2,0	0,4
2	10. Sant Antoni	64,2	35,8	25,8	9,5	7,2	6,4	5,0	2,0	2,4	3,6	1,9	0,4
3	11. el Poble Sec - Parc Montjuïc	53,3	46,7	16,0	10,5	6,3	6,5	4,5	1,8	1,5	4,2	1,6	0,4
3	12. la Marina del Prat Vermell - Zona Franca	30,6	69,4	7,5	9,9	4,9	2,3	1,1	1,2	1,0	1,9	0,5	0,3
3	13. la Marina de Port	53,6	46,4	13,8	14,9	8,8	5,1	2,5	2,8	0,8	3,3	1,4	0,3
3	14. la Font de la Guatlla	60,0	40,0	19,2	11,0	8,4	5,6	4,9	3,1	1,6	3,7	2,2	0,3
3	15. Hostafrancs	60,9	39,1	20,5	11,3	6,4	6,4	5,5	2,1	2,0	4,3	2,1	0,3
3	16. la Bordeta	63,4	36,6	21,0	11,7	7,8	6,4	6,0	2,0	1,9	4,1	1,9	0,5
3	17. Sants - Badal	62,0	38,0	21,1	12,3	8,3	5,7	4,9	2,2	1,6	3,8	1,8	0,4
3	18. Sants	64,7	35,3	24,8	10,2	6,6	6,3	5,9	2,2	2,2	3,8	2,2	0,6
4	19. les Corts	70,7	29,3	31,1	8,9	11,0	4,6	4,1	2,9	2,2	3,4	2,1	0,4
4	20. la Maternitat i Sant Ramon	68,5	31,5	27,1	10,8	12,2	4,2	3,8	3,2	1,9	3,2	1,9	0,2
4	21. Pedralbes	74,2	25,8	39,9	3,3	20,0	1,2	1,6	4,0	1,4	1,7	0,9	0,2
5	22. Vallvidrera, el Tibidabo i les Planes	66,4	33,6	28,7	7,2	5,9	7,0	4,1	2,3	3,9	4,5	2,4	0,5
5	23. Sarrià	73,9	26,1	38,4	5,3	12,5	4,0	2,8	3,5	2,6	2,7	1,8	0,3
5	24. les Tres Torres	77,6	22,4	42,9	3,1	18,9	1,8	1,4	4,7	1,5	1,9	1,1	0,2
5	25. Sant Gervasi - la Bonanova	73,6	26,4	39,1	4,5	15,4	2,6	1,8	4,0	1,8	2,5	1,6	0,2
5	26. Sant Gervasi - Galvany	73,7	26,3	38,6	4,8	16,0	2,8	2,0	3,7	1,7	2,5	1,4	0,2
5	27. el Putxet i el Farró	71,4	28,6	34,7	6,8	9,8	5,0	3,7	2,7	2,7	3,5	2,3	0,3
6	28. Vallcarca i els Penitents	66,7	33,3	27,5	9,2	8,2	5,7	4,3	2,5	2,6	3,9	2,3	0,4
6	29. el Coll	59,3	40,7	20,9	11,1	6,4	5,6	5,1	2,1	1,7	3,8	2,2	0,3
6	30. la Salut	67,5	32,5	27,9	8,5	7,6	6,8	5,2	2,1	2,7	3,9	2,2	0,6
6	31. la Vila de Gràcia	64,7	35,3	23,7	8,9	5,2	8,9	6,1	1,7	2,9	4,7	2,1	0,4
6	32. el Camp d'en Grassot i Gràcia Nova	68,9	31,1	28,5	9,4	6,6	6,9	5,9	2,2	2,8	4,1	2,3	0,4
7	33. el Baix Guinardó	62,8	37,2	22,8	10,4	7,5	6,5	5,0	2,4	2,0	3,7	2,2	0,4
7	34. Can Baró	59,5	40,5	20,3	13,5	6,4	5,9	4,4	2,3	1,7	2,9	1,6	0,5
7	35. el Guinardó	62,6	37,4	21,4	11,1	7,5	7,3	5,0	2,0	2,2	3,9	1,8	0,4
7	36. la Font d'en Fargues	66,0	34,0	24,4	10,8	8,0	6,9	4,8	2,3	2,7	3,4	2,5	0,3
7	37. el Carmel	50,9	49,1	10,6	16,2	9,2	4,2	2,3	2,5	0,6	3,6	1,4	0,3
7	38. la Teixonera	53,8	46,2	12,6	16,3	9,1	4,3	2,6	2,3	0,7	3,5	2,0	0,3
7	39. Sant Genís dels Agudells	55,7	44,3	14,6	14,0	9,4	5,1	2,9	1,9	1,3	3,8	2,2	0,6
7	40. Montbau	59,2	40,8	19,0	11,0	10,5	4,7	4,0	2,1	1,9	3,4	1,6	1,0
7	41. la Vall d'Hebron	67,7	32,3	19,2	13,7	13,9	5,8	3,5	4,0	1,4	3,5	2,4	0,3
7	42. la Clota	46,2	53,8	13,1	11,5	6,6	5,2	2,3	1,0	1,6	3,0	1,6	0,3
7	43. Horta	61,5	38,5	19,7	12,8	8,3	6,8	4,3	1,9	1,7	3,5	2,1	0,4
8	44. Vilapicina i la Torre Llobeta	62,8	37,2	18,9	13,8	10,3	5,5	3,8	2,7	1,4	3,8	2,1	0,4
8	45. Porta	57,2	42,8	15,8	14,5	10,2	5,0	3,0	2,5	1,0	3,0	1,9	0,3
8	46. el Turó de la Peira	52,3	47,7	12,1	15,3	8,3	4,0	2,7	2,1	0,7	5,2	1,5	0,2
8	47. Can Peguera	43,6	56,4	9,9	15,0	4,7	3,7	2,2	2,0	0,7	3,7	0,7	1,0
8	48. la Guineueta	60,1	39,9	15,5	15,2	11,7	5,6	2,9	2,9	0,7	3,3	1,8	0,4
8	49. Canyelles	54,9	45,1	12,2	16,1	10,8	4,4	2,5	2,9	0,5	3,4	1,8	0,3
8	50. les Roquetes	46,6	53,4	9,2	16,3	7,8	4,3	1,7	2,2	0,5	3,1	1,2	0,3
8	51. Verdun	49,7	50,3	11,3	15,8	9,0	3,5	2,1	2,5	0,6	3,1	1,4	0,4
8	52. la Prosperitat	55,3	44,7	12,6	16,7	10,2	5,1	2,2	2,7	0,6	3,1	1,6	0,5
8	53. la Trinitat Nova	39,6	60,4	10,1	12,0	6,3	3,4	1,7	1,2	0,6	3,2	0,8	0,2
8	54. Torre Baró	30,9	69,1	3,9	11,3	6,1	3,7	1,0	1,5	0,5	2,4	0,5	0,1
8	55. Ciutat Meridiana	46,2	53,8	8,3	16,8	8,6	3,5	1,2	2,0	0,4	3,9	1,3	0,1
8	56. Vallbona	41,1	58,9	9,4	10,9	7,0	4,9	0,8	1,8	1,2	3,3	1,2	0,6
9	57. la Trinitat Vella	48,2	51,8	10,0	16,7	8,1	3,4	1,4	2,3	0,8	4,0	0,9	0,6
9	58. Baró de Viver	37,7	62,3	8,2	12,0	5,2	2,9	2,6	1,5	0,7	3,6	0,7	0,3
9	59. el Bon Pastor	51,8	48,2	13,6	14,4	7,3	5,3	2,5	2,1	0,8	3,6	1,9	0,3
9	60. Sant Andreu	63,7	36,3	20,0	13,0	7,8	7,0	5,0	2,6	1,6	3,8	2,5	0,4
9	61. la Sagrera	62,7	37,3	18,2	13,6	9,9	6,3	4,2	2,8	1,6	3,5	1,9	0,6
9	62. el Congrés i els Indians	64,0	36,0	22,5	12,4	7,0	6,8	5,2	2,2	1,6	3,7	2,1	0,5
9	63. Navas	64,7	35,3	23,2	12,2	8,4	5,7	4,7	2,4	1,9	3,7	2,2	0,4
10	64. el Camp de l'Arpa del Clot	64,1	35,9	23,5	11,3	6,5	6,3	5,6	2,1	2,2	3,9	2,2	0,4
10	65. el Clot	62,7	37,3	19,8	11,8	8,0	6,8	4,8	2,8	1,7	4,0	2,7	0,4
10	66. el Parc i la Llacuna del Poblenou	62,0	38,0	19,6	10,8	8,5	7,3	4,5	3,1	1,9	3,6	2,3	0,4
10	67. la Vila Olímpica del Poblenou	73,7	26,3	23,7	12,0	8,5	9,1	4,7	4,7	3,2	4,5	3,1	0,2
10	68. el Poblenou	61,6	38,4	21,8	10,5	5,1	8,5	5,4	2,0	2,1	3,8	2,0	0,4
10	69. Diagonal Mar i el Front Marítim del Poblenou	65,2	34,8	20,5	11,8	7,2	8,9	4,7	3,9	1,9	3,6	2,1	0,5
10	70. el Besòs i el Maresme	48,9	51,1	11,0	15,2	8,6	4,1	2,3	1,9	0,6	3,5	1,5	0,2
10	71. Provençals del Poblenou	59,2	40,8	17,3	13,1	7,9	6,5	3,9	2,8	1,4	4,0	2,0	0,3
10	72. Sant Martí de Provençals	60,5	39,5	16,0	14,9	10,5	6,1	3,5	2,8	1,0	3,5	2,0	0,4
10	73. la Verneda i la Pau	57,9	42,1	13,6	15,2	12,0	5,1	2,4	3,2	0,7	3,7	1,8	0,3

Departament d'Estadística. Ajuntament de Barcelona.
Font: Departament de Governació i Administracions Públiques. Generalitat de Catalunya.

1.Eleccions al Parlament de Catalunya a Barcelona. 28 novembre 2010

3.Resultats per barris. Percentatges sobre votants

Dte.	*Barris*	*CIU*	*PSC*	*PP*	*ICV-EUIA*	*ERC*	*C's*	*SI*	*Altres*	*Blancs*	*Nuls*	*Partit més votat*
BARCELONA		36,1	17,7	14,1	9,2	6,5	4,0	2,9	5,8	3,1	0,6	CIU
1	1. el Raval	27,2	22,6	12,6	12,2	6,5	3,0	3,3	9,1	2,6	0,9	CIU
1	2. el Barri Gòtic	30,0	17,8	9,7	15,3	7,8	3,1	4,1	8,1	3,4	0,7	CIU
1	3. la Barceloneta	30,1	24,0	10,7	8,7	7,8	3,2	2,2	8,4	2,7	2,2	CIU
1	4. Sant Pere, Santa Caterina i la Ribera	28,9	20,0	12,0	14,1	7,0	3,3	3,3	7,6	3,1	0,8	CIU
2	5. el Fort Pienc	39,5	14,7	13,0	9,4	7,0	4,1	3,3	5,5	3,0	0,5	CIU
2	6. la Sagrada Família	39,3	15,8	11,3	9,5	7,7	3,5	3,4	5,3	3,3	0,7	CIU
2	7. la Dreta de l'Eixample	44,7	11,1	13,0	8,8	5,5	4,3	3,8	5,3	3,0	0,5	CIU
2	8. l'Antiga Esquerra de l'Eixample	45,1	12,1	13,2	7,8	6,2	4,0	3,2	4,9	3,0	0,5	CIU
2	9. la Nova Esquerra de l'Eixample	41,8	13,2	13,0	8,4	7,0	3,9	3,5	5,5	3,0	0,7	CIU
2	10. Sant Antoni	40,1	14,7	11,2	10,0	7,8	3,1	3,8	5,5	3,0	0,6	CIU
3	11. el Poble Sec - Parc Montjuïc	30,0	19,8	11,8	12,2	8,5	3,3	2,8	8,0	2,9	0,7	CIU
3	12. la Marina del Prat Vermell - Zona Franca	24,4	32,2	15,9	7,4	3,7	4,1	3,3	6,3	1,5	1,1	PSC
3	13. la Marina de Port	25,7	27,8	16,4	9,5	4,6	5,2	1,5	6,1	2,6	0,6	PSC
3	14. la Font de la Guatlla	31,9	18,3	13,9	9,4	8,2	5,2	2,7	6,2	3,7	0,5	CIU
3	15. Hostafrancs	33,7	18,5	10,5	10,5	9,0	3,4	3,3	7,0	3,4	0,6	CIU
3	16. la Bordeta	33,1	18,5	12,2	10,2	9,5	3,2	3,0	6,5	3,0	0,8	CIU
3	17. Sants - Badal	34,1	19,8	13,4	9,1	7,9	3,6	2,6	6,1	2,9	0,6	CIU
3	18. Sants	38,3	15,8	10,3	9,8	9,0	3,4	3,4	5,8	3,3	0,9	CIU
4	19. les Corts	44,0	12,5	15,6	6,5	5,7	4,2	3,1	4,8	3,0	0,5	CIU
4	20. la Maternitat i Sant Ramon	39,5	15,7	17,8	6,2	5,6	4,7	2,7	4,7	2,8	0,3	CIU
4	21. Pedralbes	53,8	4,4	27,0	1,6	2,2	5,4	1,9	2,3	1,2	0,3	CIU
5	22. Vallvidrera, el Tibidabo i les Planes	43,2	10,9	8,8	10,6	6,1	3,5	5,8	6,7	3,6	0,8	CIU
5	23. Sarrià	51,9	7,2	16,9	5,4	3,8	4,8	3,5	3,6	2,4	0,4	CIU
5	24. les Tres Torres	55,3	4,0	24,4	2,3	1,8	6,0	2,0	2,4	1,5	0,3	CIU
5	25. Sant Gervasi - la Bonanova	53,2	6,1	20,9	3,5	2,5	5,4	2,5	3,4	2,2	0,3	CIU
5	26. Sant Gervasi - Galvany	52,3	6,5	21,7	3,8	2,7	5,1	2,4	3,4	1,9	0,3	CIU
5	27. el Putxet i el Farró	48,5	9,5	13,7	6,9	5,2	3,8	3,8	4,9	3,2	0,5	CIU
6	28. Vallcarca i els Penitents	41,2	13,9	12,3	8,6	6,5	3,7	4,0	5,8	3,5	0,6	CIU
6	29. el Coll	35,2	18,7	10,8	9,5	8,6	3,5	2,9	6,4	3,7	0,5	CIU
6	30. la Salut	41,3	12,6	11,2	10,1	7,7	3,2	4,0	5,8	3,2	0,8	CIU
6	31. la Vila de Gràcia	36,7	13,8	8,0	13,7	9,5	2,7	4,5	7,3	3,2	0,7	CIU
6	32. el Camp d'en Grassot i Gràcia Nova	41,3	13,6	9,5	10,1	8,5	3,1	4,1	6,0	3,3	0,5	CIU
7	33. el Baix Guinardó	36,2	16,6	11,9	10,3	7,9	3,8	3,2	5,9	3,6	0,6	CIU
7	34. Can Baró	34,1	22,6	10,8	9,9	7,4	3,9	2,8	5,0	2,6	0,9	CIU
7	35. el Guinardó	34,2	17,7	12,0	11,6	8,1	3,2	3,4	6,2	2,9	0,6	CIU
7	36. la Font d'en Fargues	37,0	16,4	12,2	10,5	7,2	3,4	4,0	5,1	3,7	0,4	CIU
7	37. el Carmel	20,8	31,9	18,0	8,2	4,5	4,9	1,3	7,0	2,8	0,6	PSC
7	38. la Teixonera	23,5	30,4	16,9	8,1	4,8	4,3	1,3	6,5	3,7	0,5	PSC
7	39. Sant Genís dels Agudells	26,2	25,1	16,8	9,2	5,2	3,5	2,3	6,7	3,9	1,0	CIU
7	40. Montbau	32,2	18,6	17,7	7,9	6,7	3,6	3,3	5,7	2,7	1,6	CIU
7	41. la Vall d'Hebron	28,4	20,2	20,5	8,6	5,2	5,9	2,0	5,2	3,6	0,5	CIU
7	42. la Clota	28,4	24,8	14,2	11,3	5,0	2,1	3,5	6,4	3,5	0,7	CIU
7	43. Horta	32,0	20,8	13,5	11,0	7,0	3,2	2,8	5,7	3,4	0,7	CIU
8	44. Vilapicina i la Torre Llobeta	30,1	21,9	16,4	8,8	6,0	4,3	2,3	6,1	3,3	0,7	CIU
8	45. Porta	27,7	25,3	17,8	8,7	5,2	4,4	1,7	5,3	3,2	0,6	CIU
8	46. el Turó de la Peira	23,2	29,2	16,0	7,7	5,2	4,1	1,3	10,0	2,8	0,5	PSC
8	47. Can Peguera	22,7	34,4	10,8	8,4	5,1	4,5	1,6	8,5	1,5	2,4	PSC
8	48. la Guineueta	25,8	25,2	19,5	9,4	4,9	4,8	1,2	5,5	3,0	0,7	CIU
8	49. Canyelles	22,2	29,3	19,7	8,0	4,6	5,2	1,0	6,2	3,3	0,5	PSC
8	50. les Roquetes	19,8	35,0	16,7	9,3	3,6	4,7	1,1	6,6	2,6	0,6	PSC
8	51. Verdun	22,7	31,8	18,2	7,1	4,2	5,0	1,2	6,2	2,8	0,9	PSC
8	52. la Prosperitat	22,8	30,3	18,5	9,2	4,0	4,8	1,0	5,6	2,9	0,8	PSC
8	53. la Trinitat Nova	25,4	30,3	16,0	8,6	4,3	3,1	1,5	8,2	2,1	0,6	PSC
8	54. Torre Baró	12,5	36,6	19,8	11,9	3,3	5,0	1,5	7,9	1,5	0,2	PSC
8	55. Ciutat Meridiana	18,1	36,4	18,7	7,5	2,5	4,4	0,8	8,5	2,8	0,3	PSC
8	56. Vallbona	22,9	26,5	17,0	11,9	2,1	4,4	2,8	8,0	2,8	1,5	PSC
9	57. la Trinitat Vella	20,7	34,7	16,8	7,1	3,0	4,8	1,7	8,2	1,8	1,2	PSC
9	58. Baró de Viver	21,7	32,0	13,8	7,6	6,9	4,0	1,8	9,7	1,8	0,9	PSC
9	59. el Bon Pastor	26,4	27,7	14,2	10,2	4,7	4,0	1,6	6,9	3,7	0,5	PSC
9	60. Sant Andreu	31,4	20,3	12,2	11,0	7,9	4,1	2,6	6,0	3,9	0,6	CIU
9	61. la Sagrera	29,0	21,8	15,8	10,1	6,8	4,4	2,6	5,6	3,1	0,9	CIU
9	62. el Congrés i els Indians	35,1	19,4	11,0	10,6	8,1	3,5	2,5	5,8	3,3	0,7	CIU
9	63. Navas	35,8	18,9	13,0	8,8	7,3	3,7	2,9	5,7	3,4	0,6	CIU
10	64. el Camp de l'Arpa del Clot	36,7	17,7	10,2	9,8	8,8	3,2	3,5	6,0	3,4	0,6	CIU
10	65. el Clot	31,6	18,8	12,7	10,8	7,6	4,4	2,8	6,4	4,2	0,6	CIU
10	66. el Parc i la Llacuna del Poblenou	31,5	17,3	13,7	11,8	7,3	5,0	3,1	5,8	3,7	0,6	CIU
10	67. la Vila Olímpica del Poblenou	32,2	16,3	11,6	12,4	6,4	6,3	4,3	6,1	4,2	0,3	CIU
10	68. el Poblenou	35,4	17,1	8,3	13,7	8,8	3,3	3,3	6,2	3,2	0,7	CIU
10	69. Diagonal Mar i el Front Marítim del Poblenou	31,4	18,2	11,1	13,7	7,3	6,0	2,9	5,6	3,2	0,8	CIU
10	70. el Besòs i el Maresme	22,4	31,2	17,5	8,4	4,7	3,8	1,2	7,3	3,0	0,5	PSC
10	71. Provençals del Poblenou	29,3	22,1	13,3	11,0	6,6	4,8	2,4	6,7	3,4	0,6	CIU
10	72. Sant Martí de Provençals	26,4	24,6	17,3	10,0	5,8	4,6	1,7	5,7	3,2	0,6	CIU
10	73. la Verneda i la Pau	23,5	26,2	20,7	8,8	4,1	5,6	1,2	6,4	3,0	0,5	PSC

Departament d'Estadística. Ajuntament de Barcelona.
Font: Departament de Governació i Administracions Públiques. Generalitat de Catalunya.

Mapes de participació i partits per districtes

Eleccions al Parlament de Catalunya 2010
Distribució de la Participació
10 Districtes

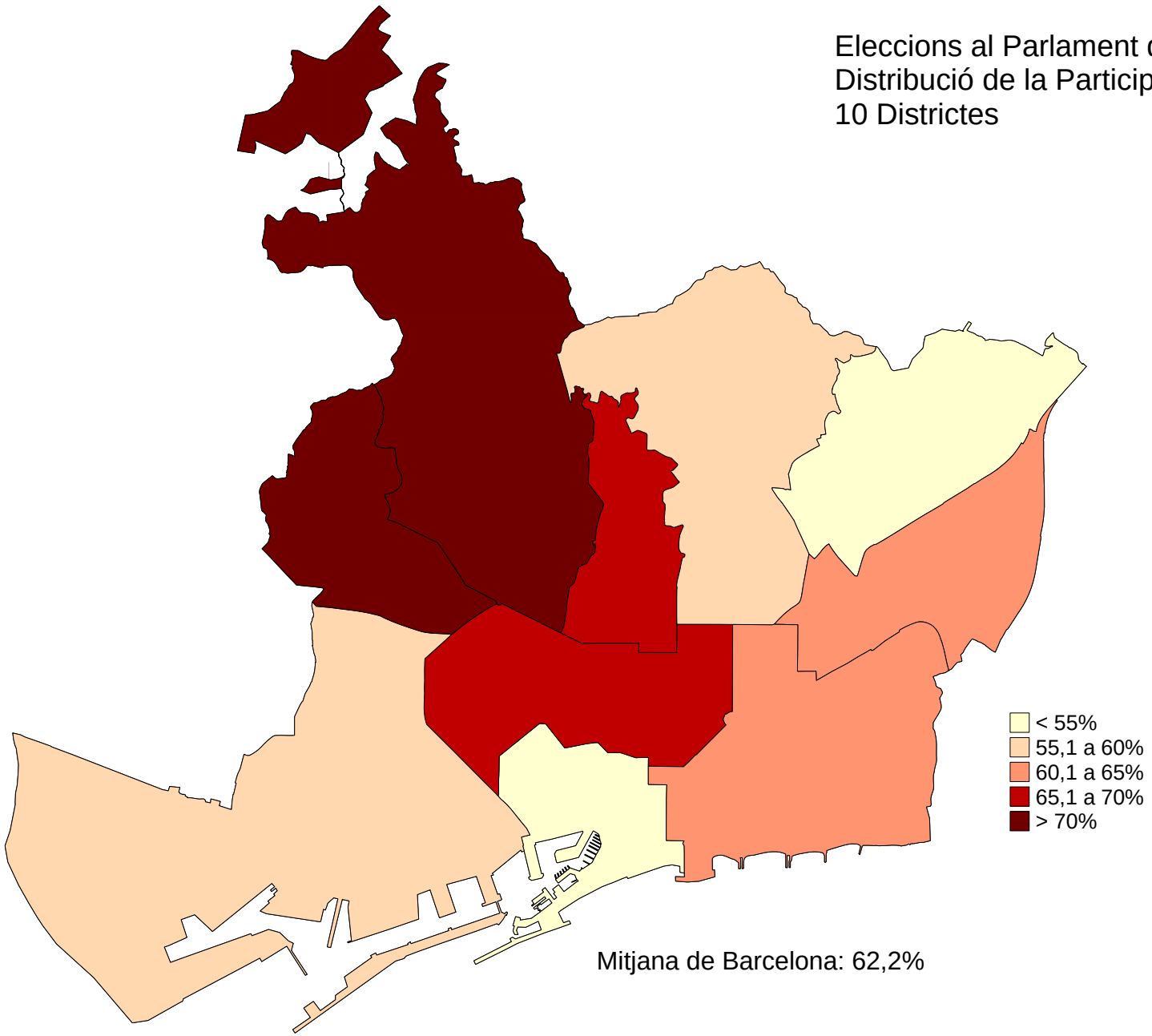

Eleccions al Parlament de Catalunya 2010
Distribució de vot CIU
10 Districtes

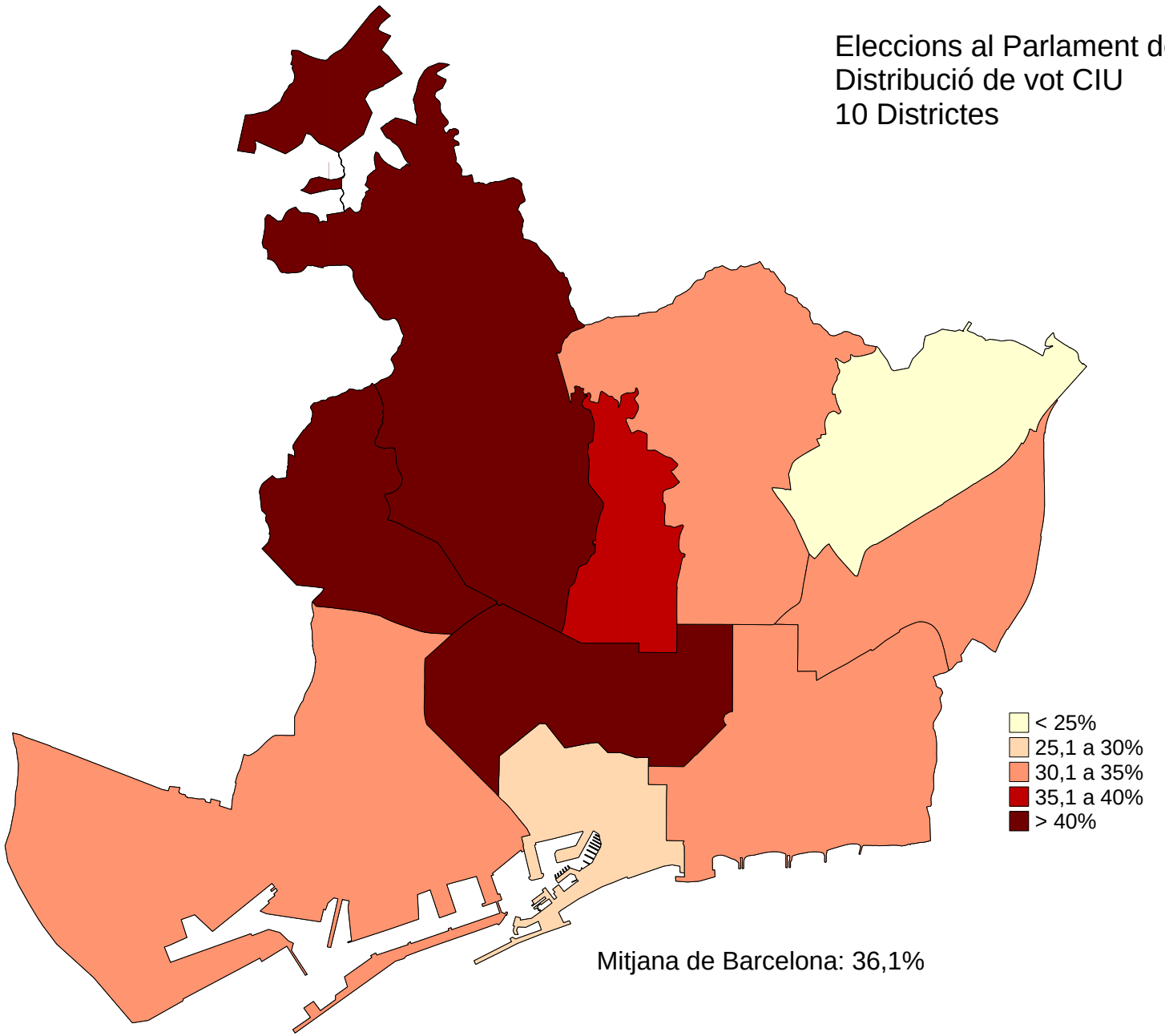

Eleccions al Parlament de Catalunya 2010
Distribució de vot PSC
10 Districtes

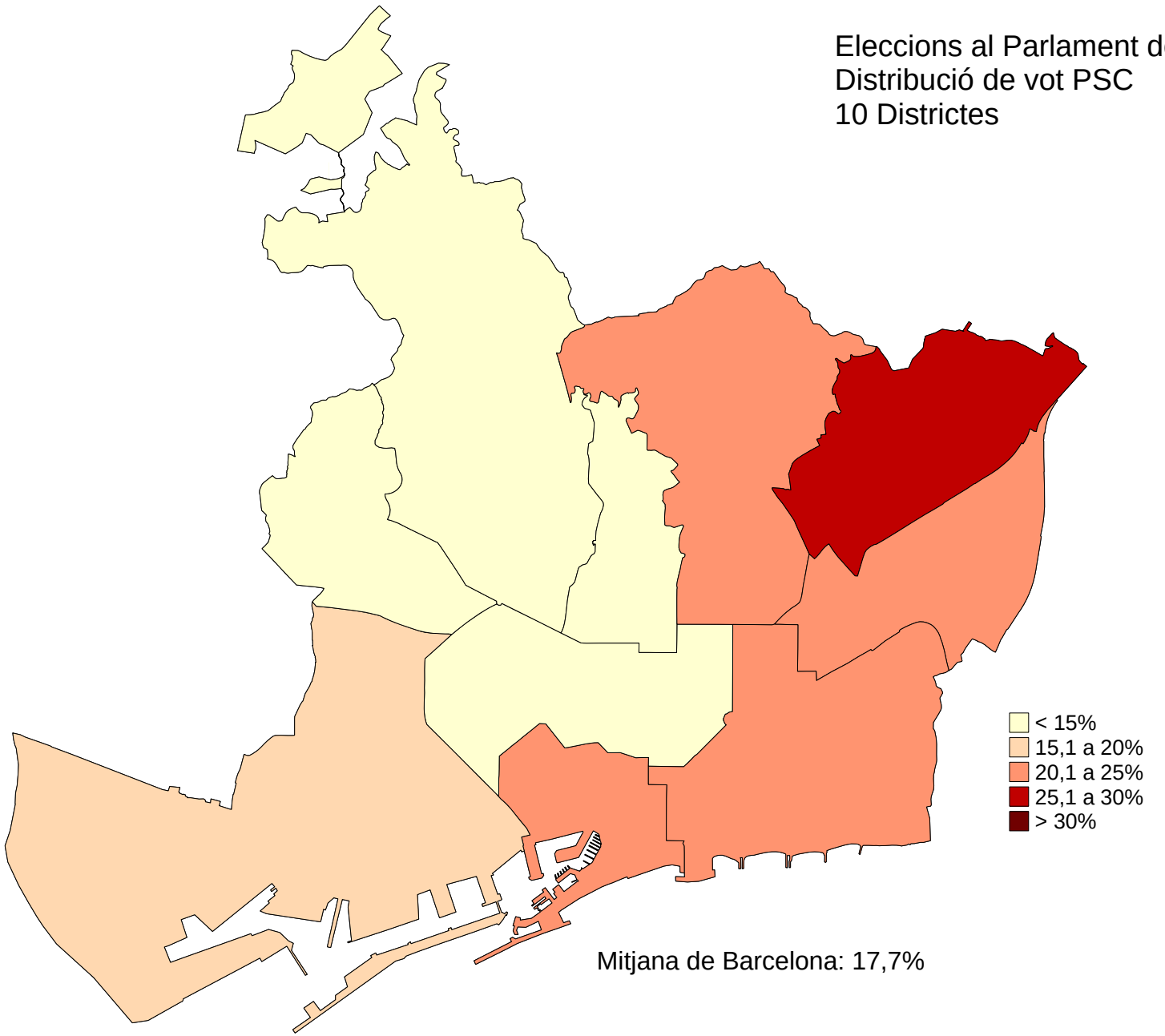

Eleccions al Parlament de Catalunya 2010
Distribució de vot PP
10 Districtes

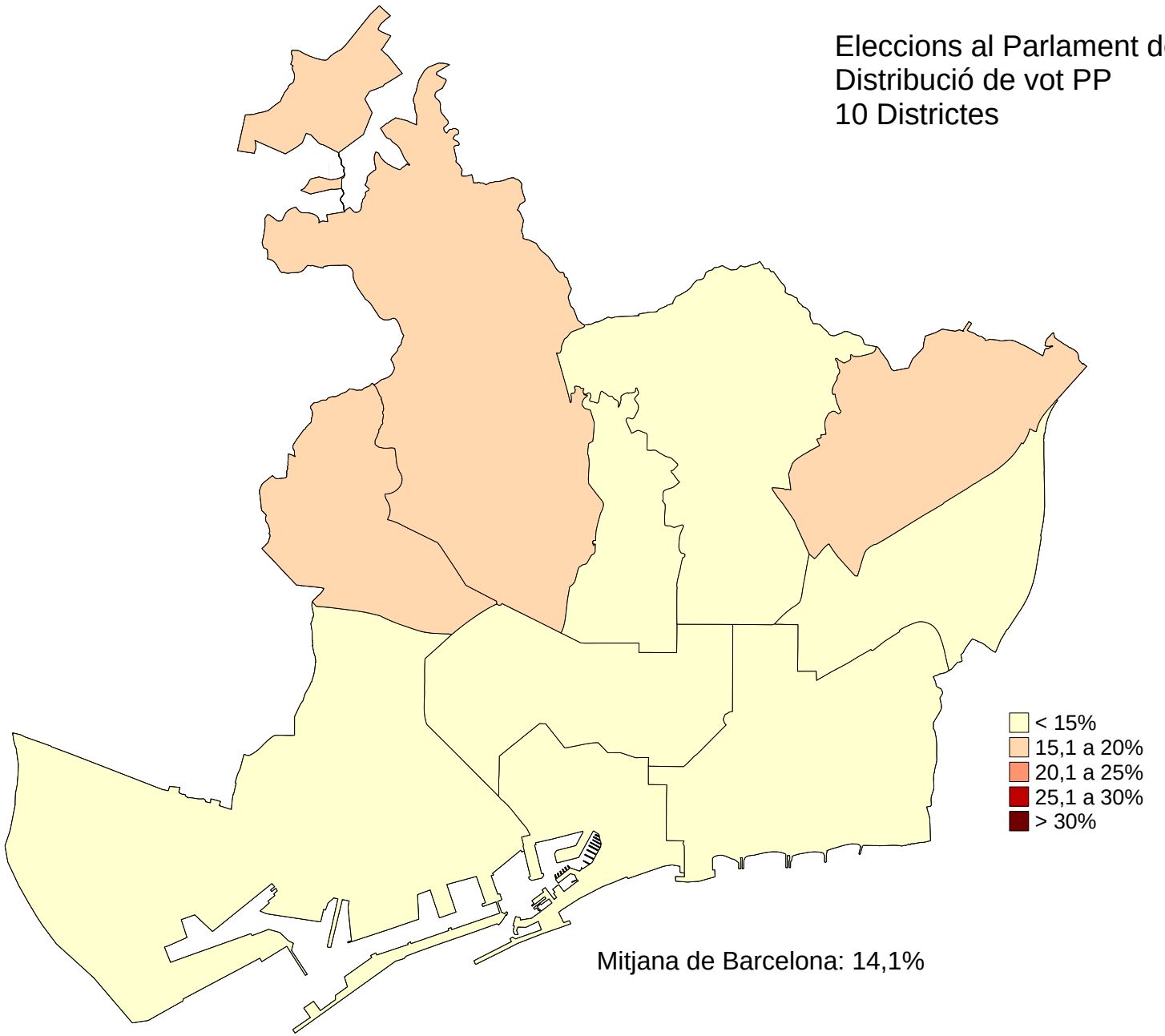

Eleccions al Parlament de Catalunya 2010
Distribució de vot ICV-EUiA
10 Districtes

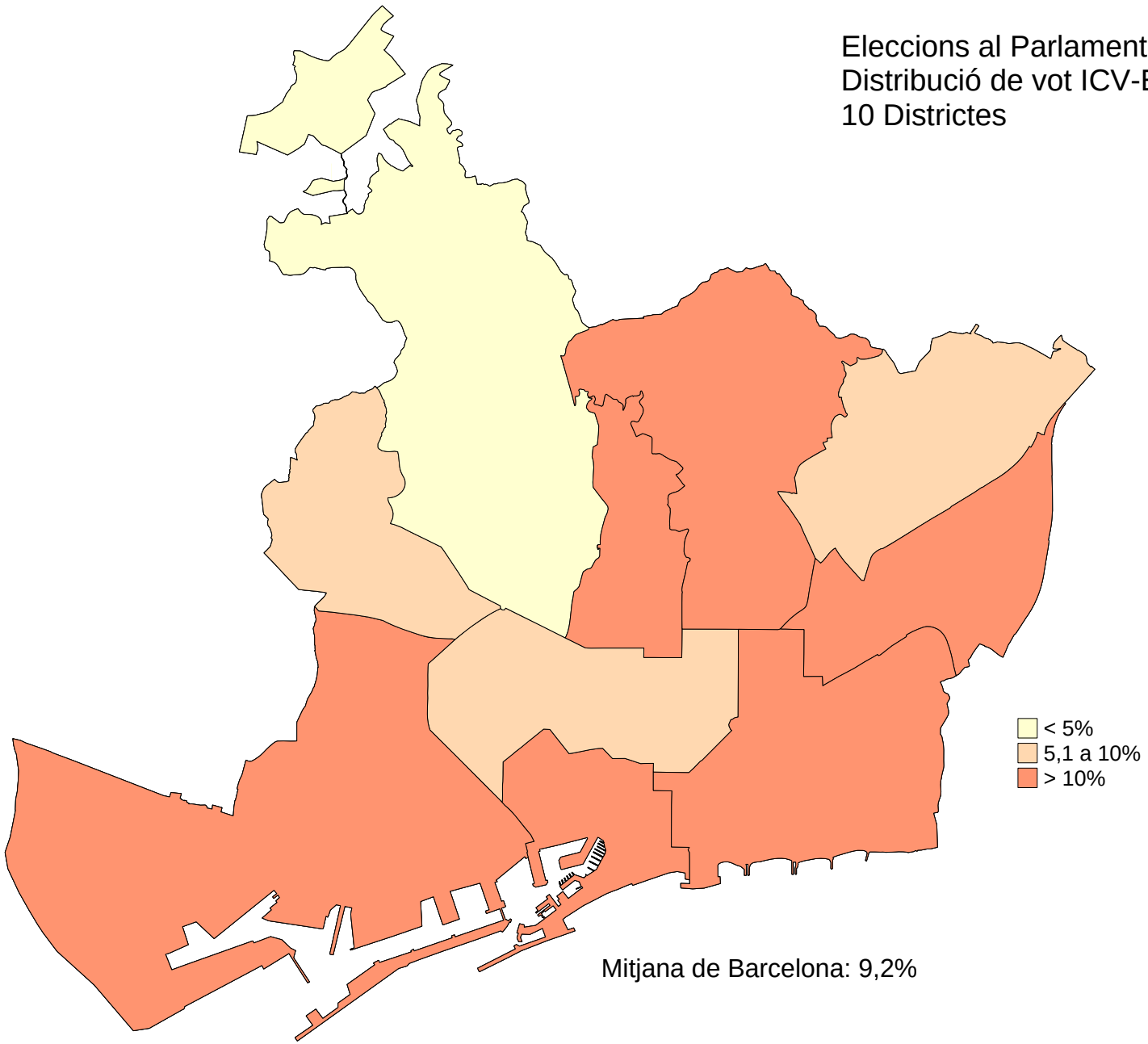

Eleccions al Parlament de Catalunya 2010
Distribució de vot ERC
10 Districtes

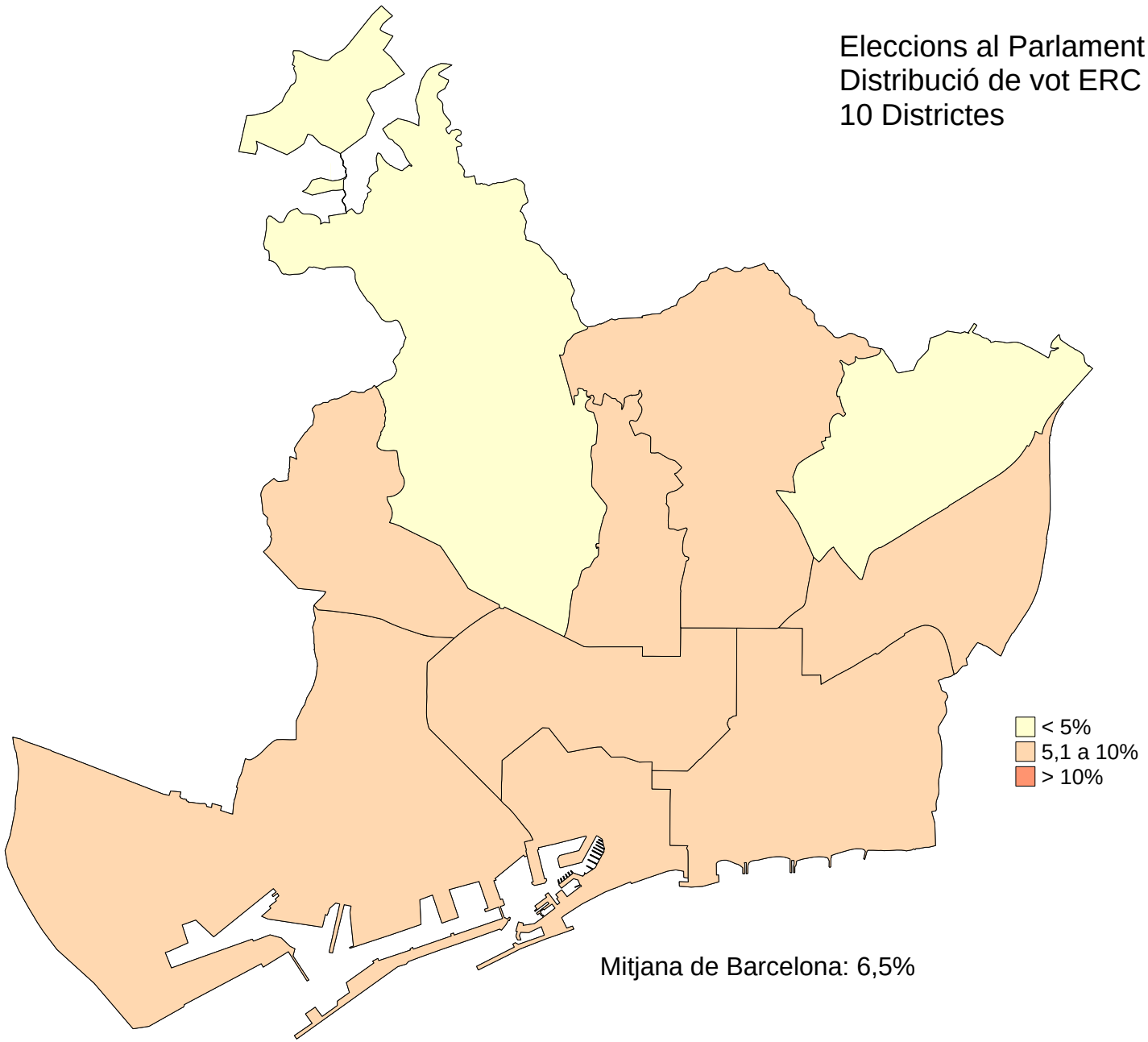

Eleccions al Parlament de Catalunya 2010
Distribució de vot C's
10 Districtes

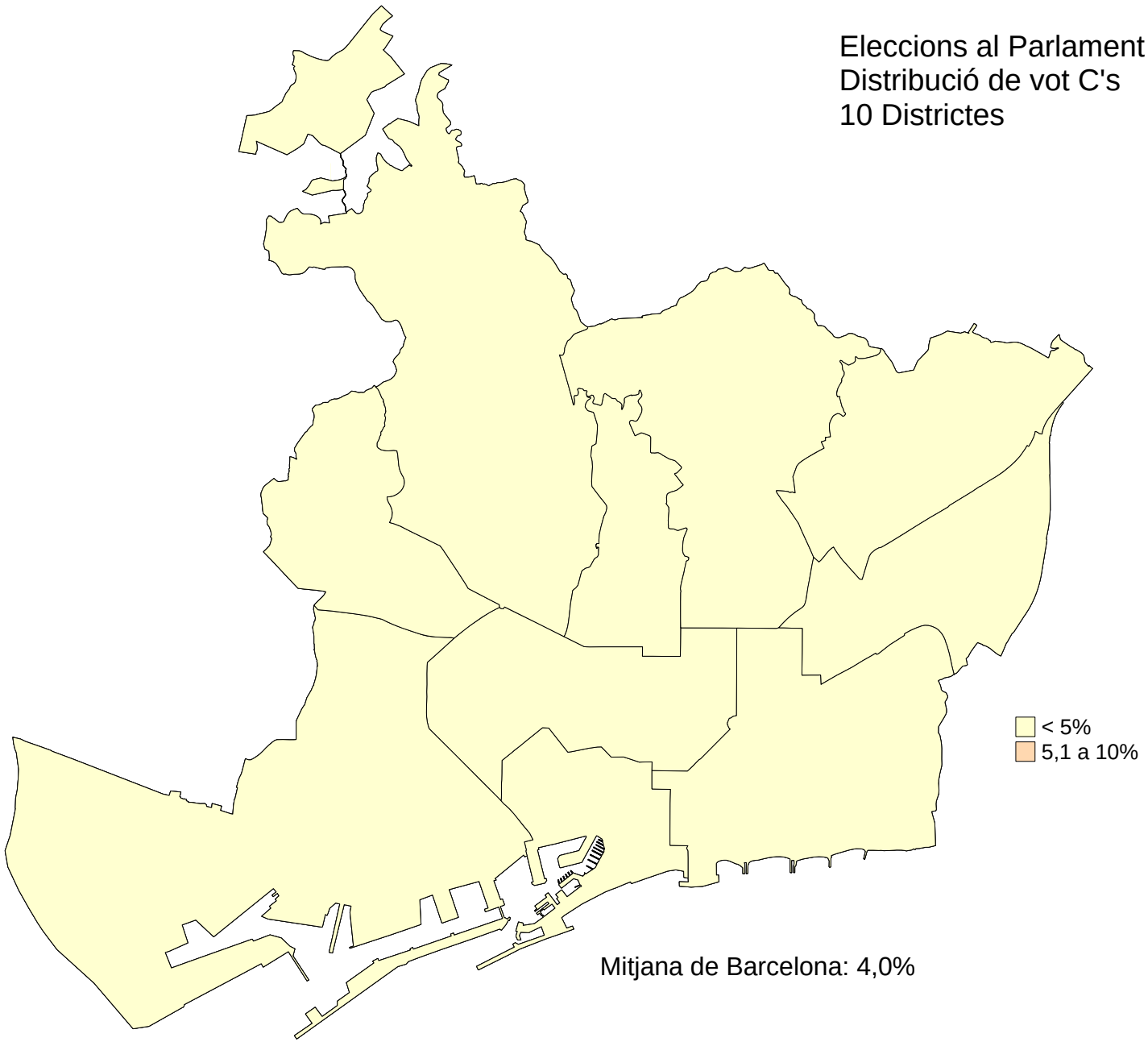

Eleccions al Parlament de Catalunya 2010
Distribució de vot SI
10 Districtes

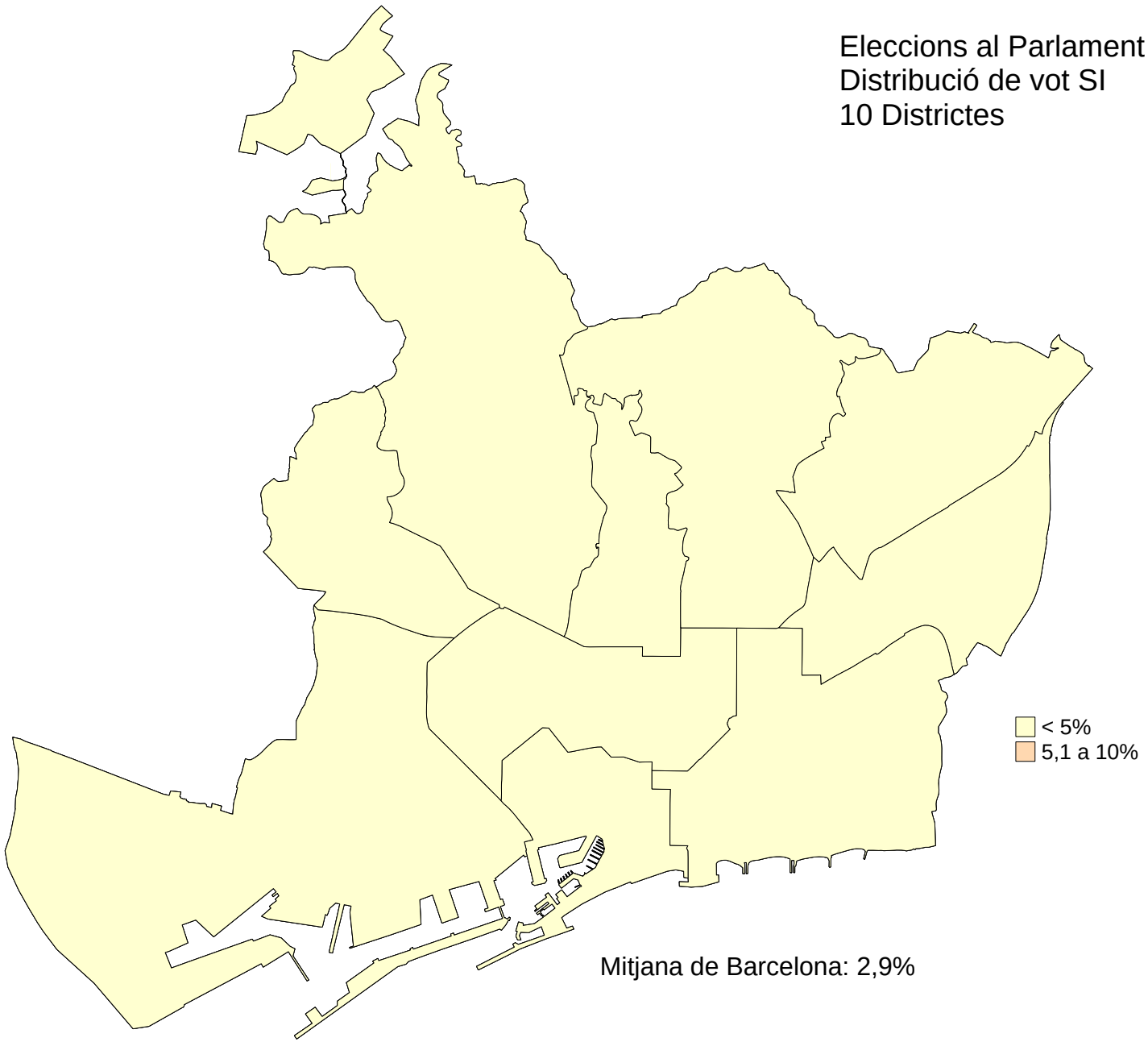

Mapes de participació i partits per barris

Eleccions al Parlament de Catalunya 2010
Distribució de la Participació
73 Barris

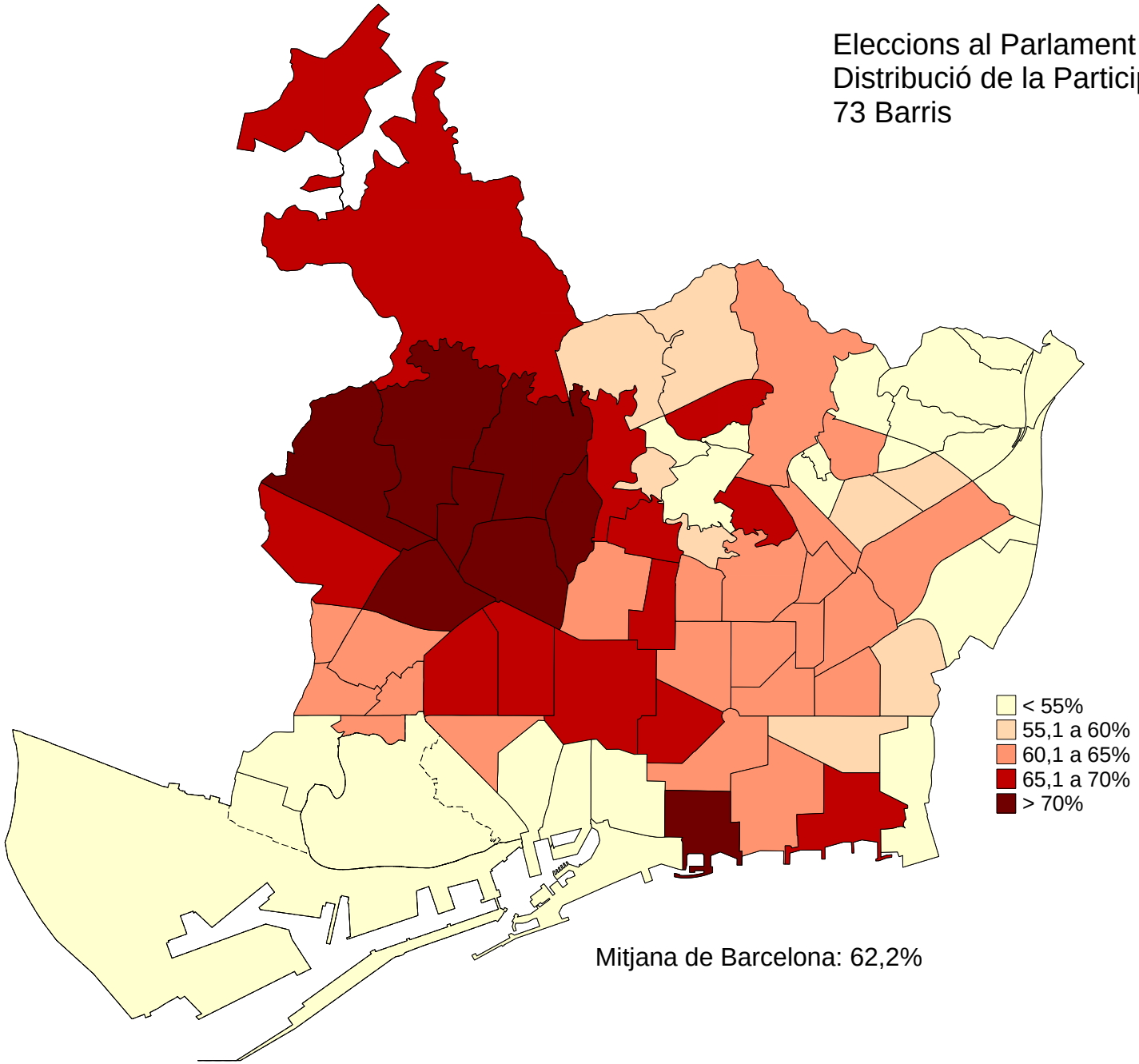

Eleccions al Parlament de Catalunya 2010
Distribució de vot CIU
73 Barris

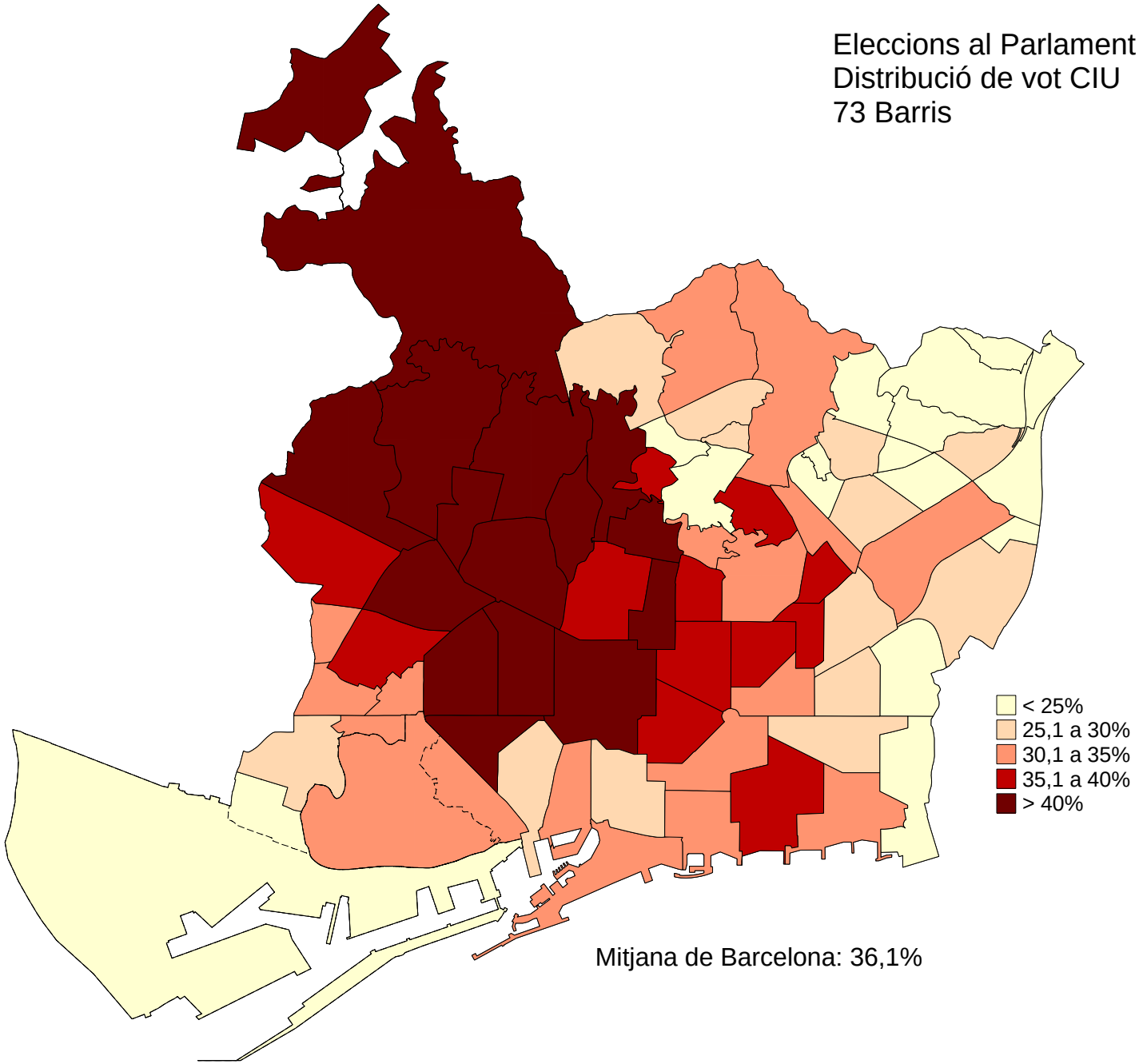

Eleccions al Parlament de Catalunya 2010
Distribució de vot PSC
73 Barris

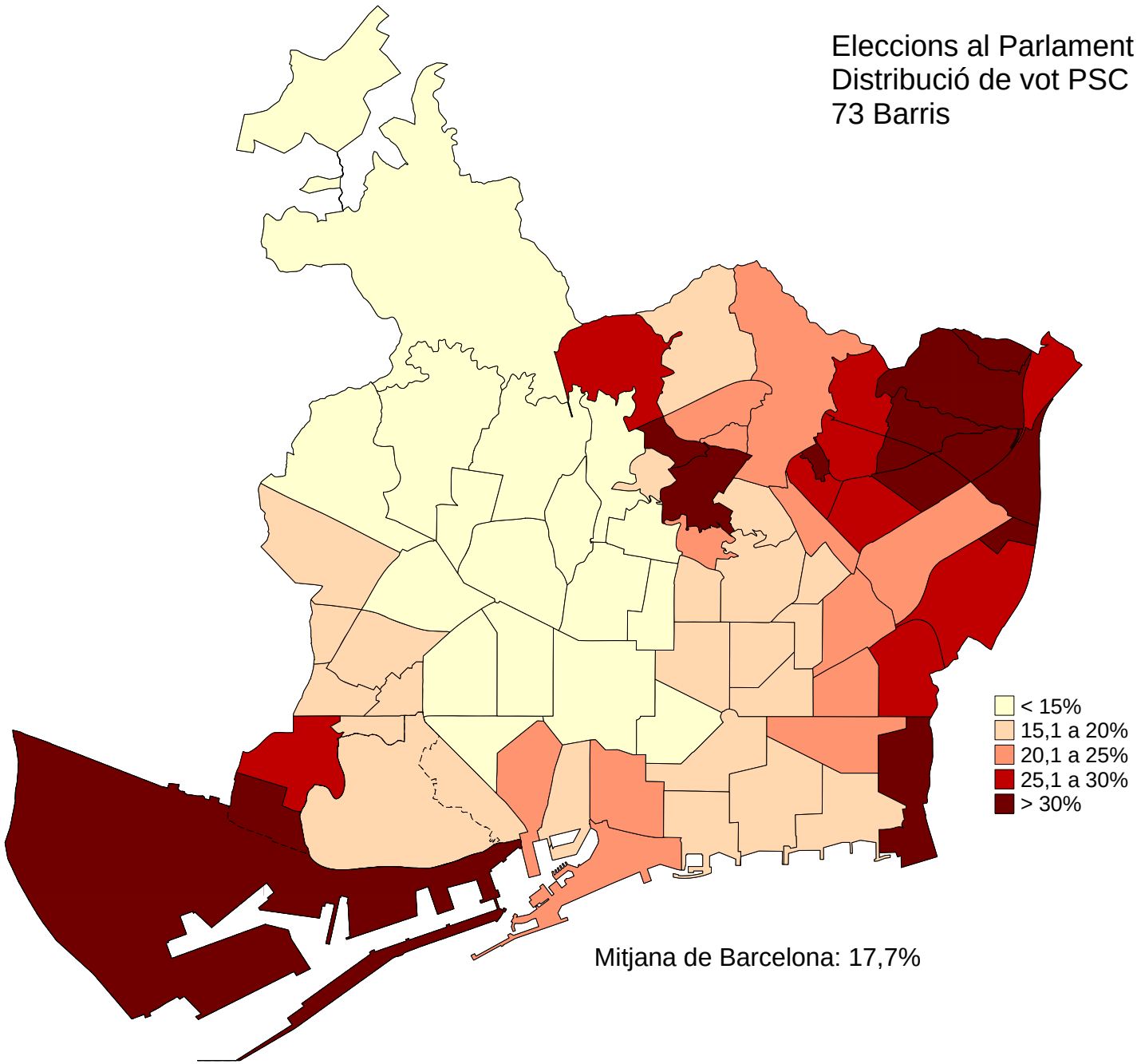

Eleccions al Parlament de Catalunya 2010
Distribució de vot PP
73 Barris

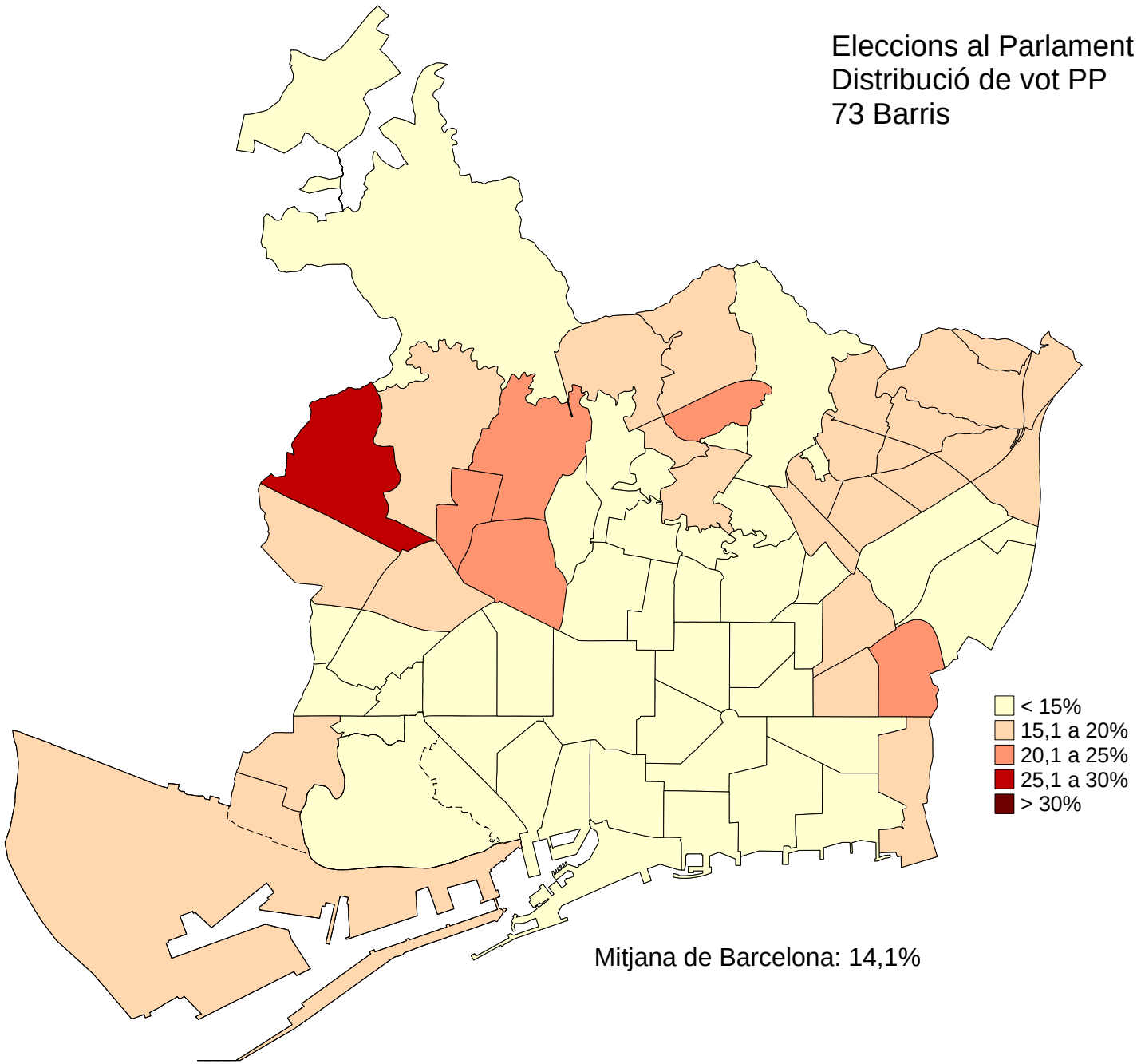

Eleccions al Parlament de Catalunya 2010
Distribució de vot ICV-EUiA
73 Barris

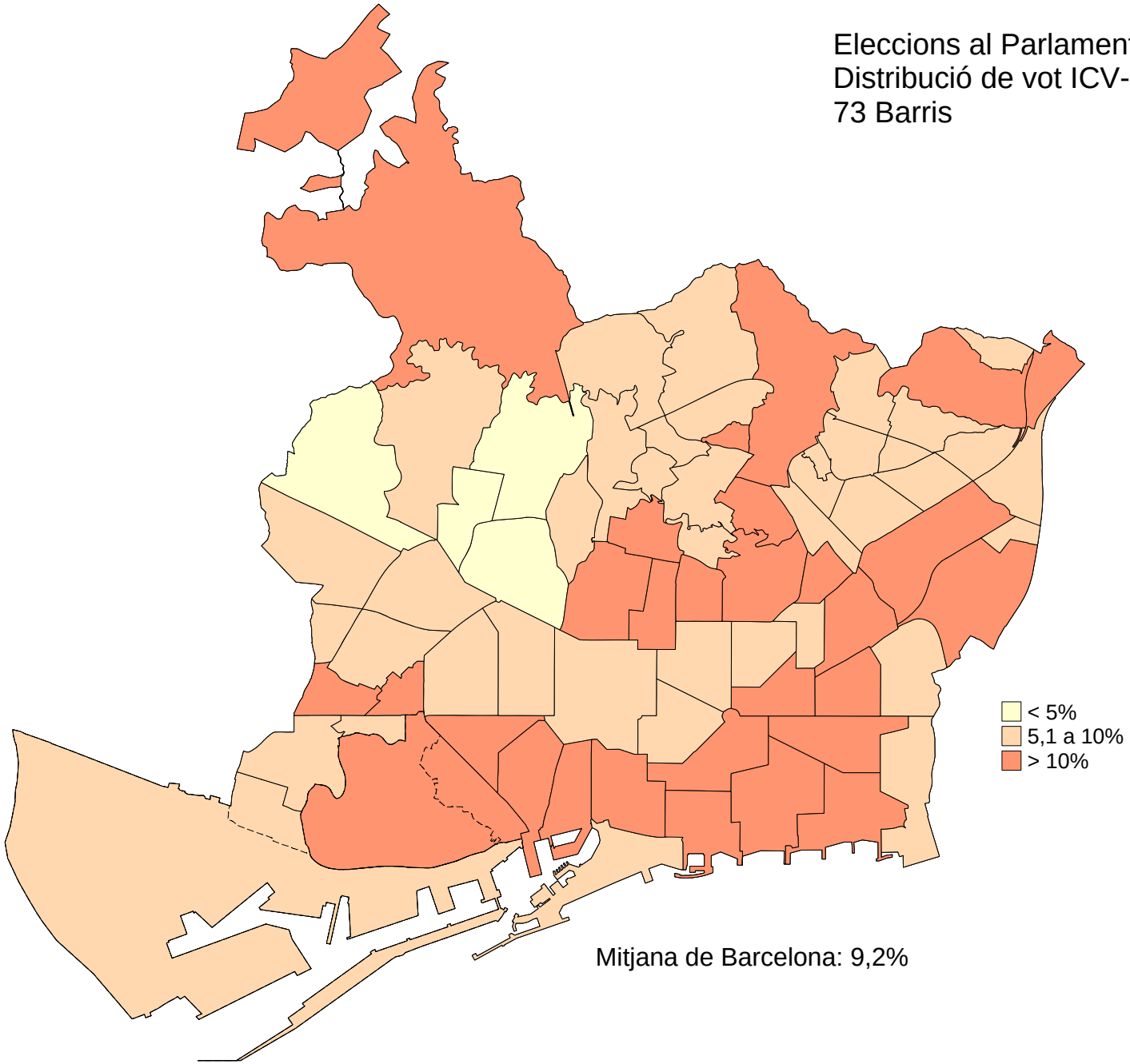

Eleccions al Parlament de Catalunya 2010
Distribució de vot ERC
73 Barris

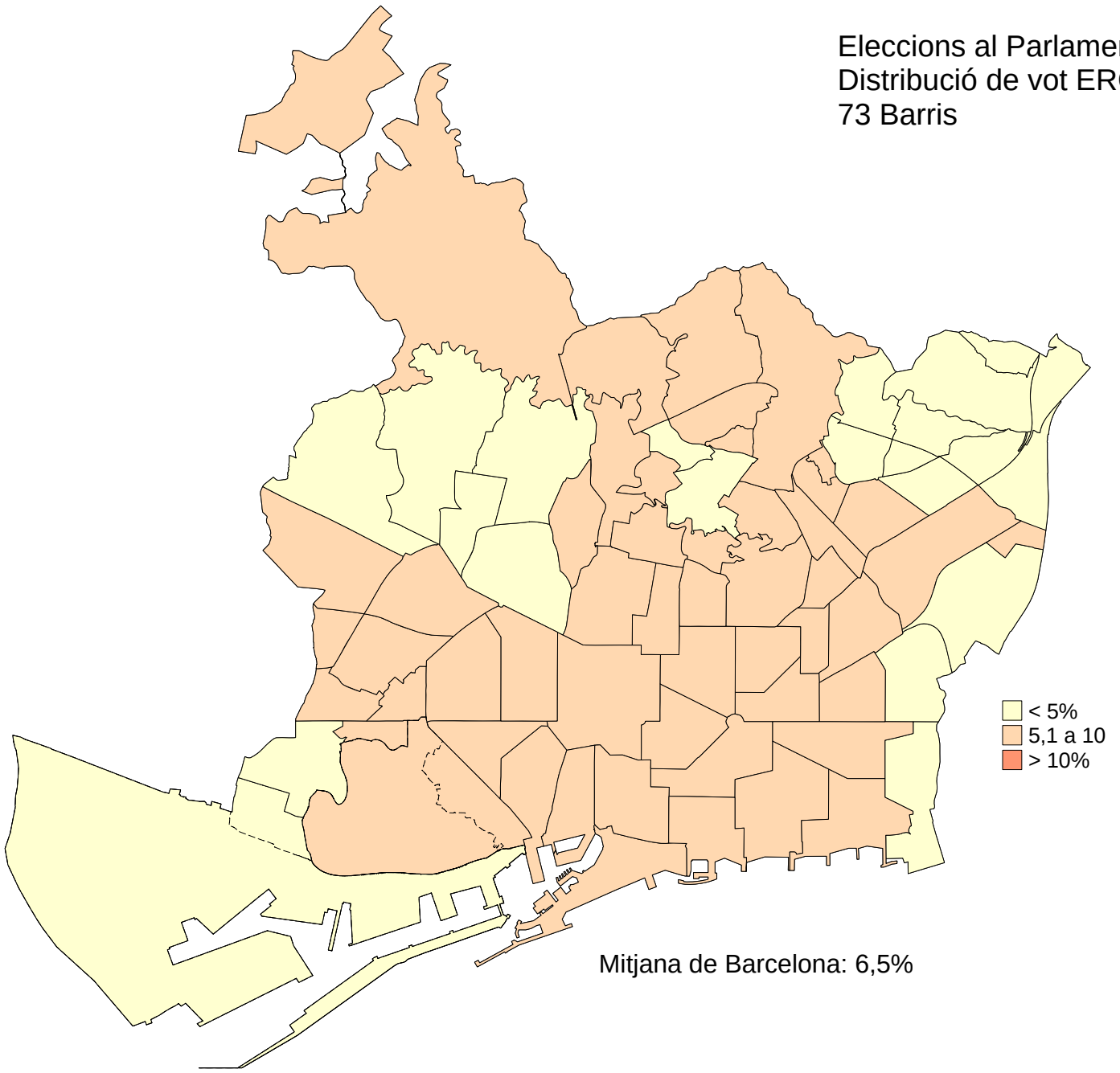

Eleccions al Parlament de Catalunya 2010
Distribució de vot C'
73 Barris

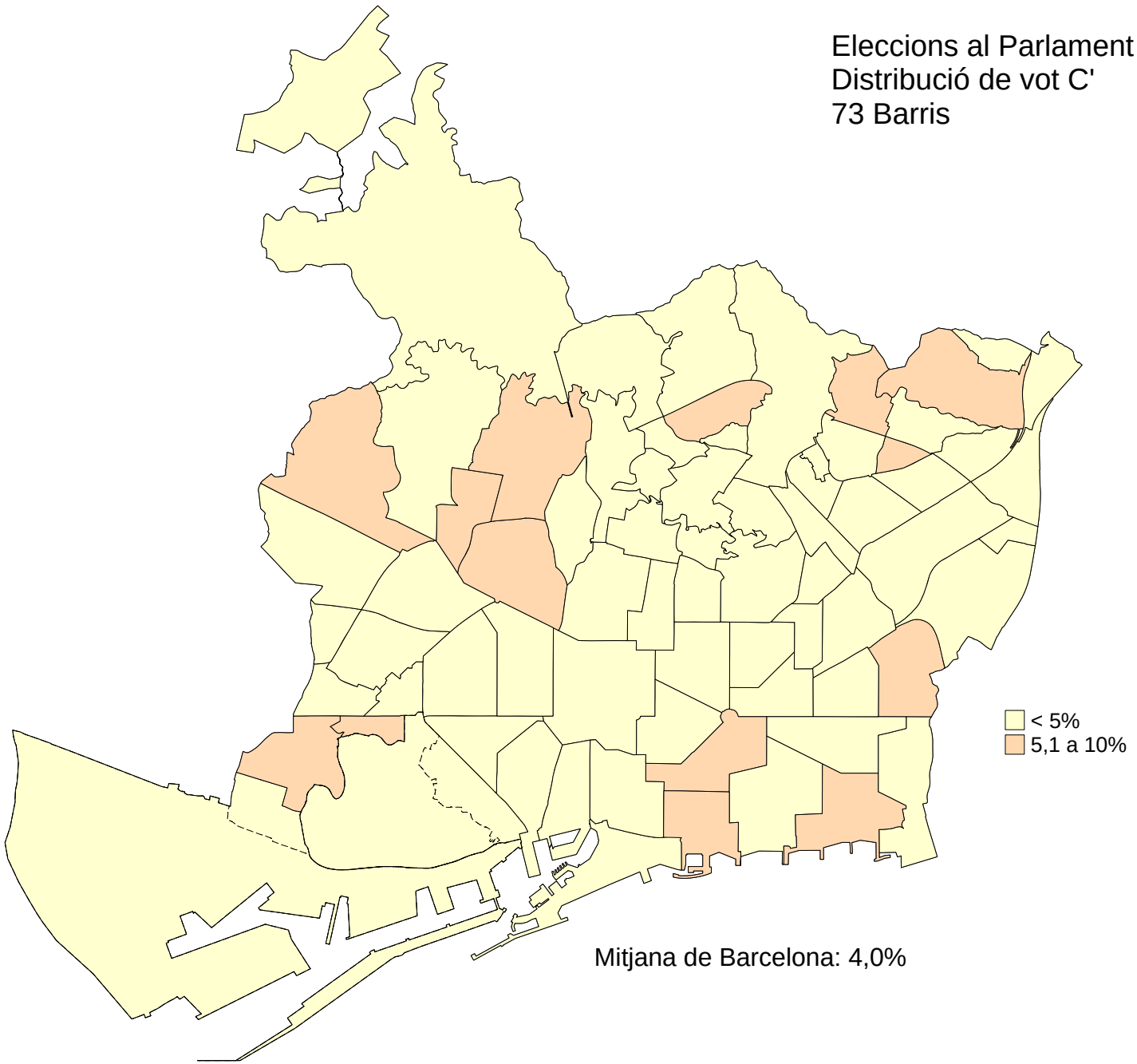

Eleccions al Parlament de Catalunya 2010
Distribució de vot SI
73 Barris

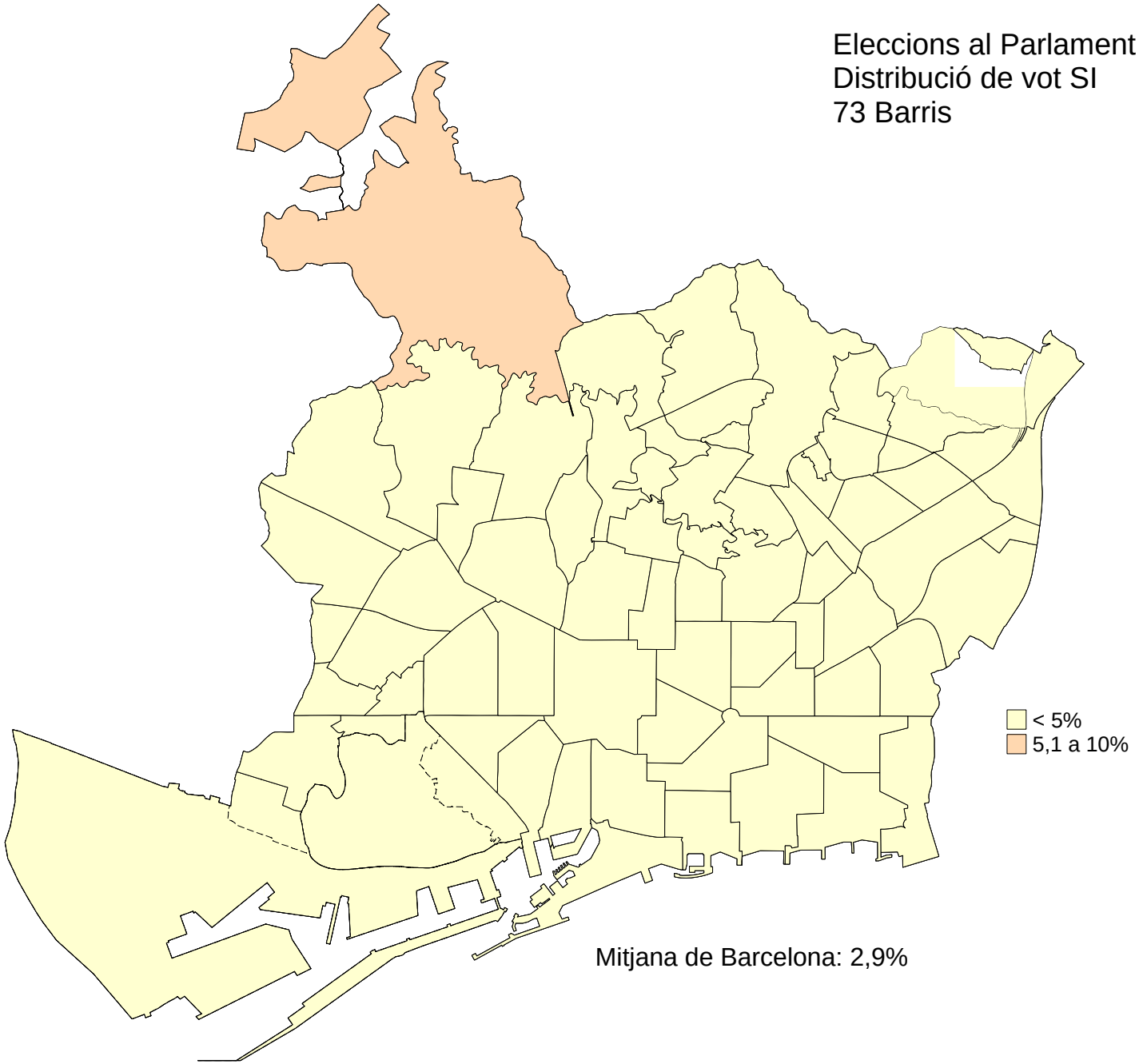

Mapes de participació i partits per 1061 seccions censals

Eleccions al Parlament de Catalunya 2010
Distribució de la Participació
1061 Seccions Censals

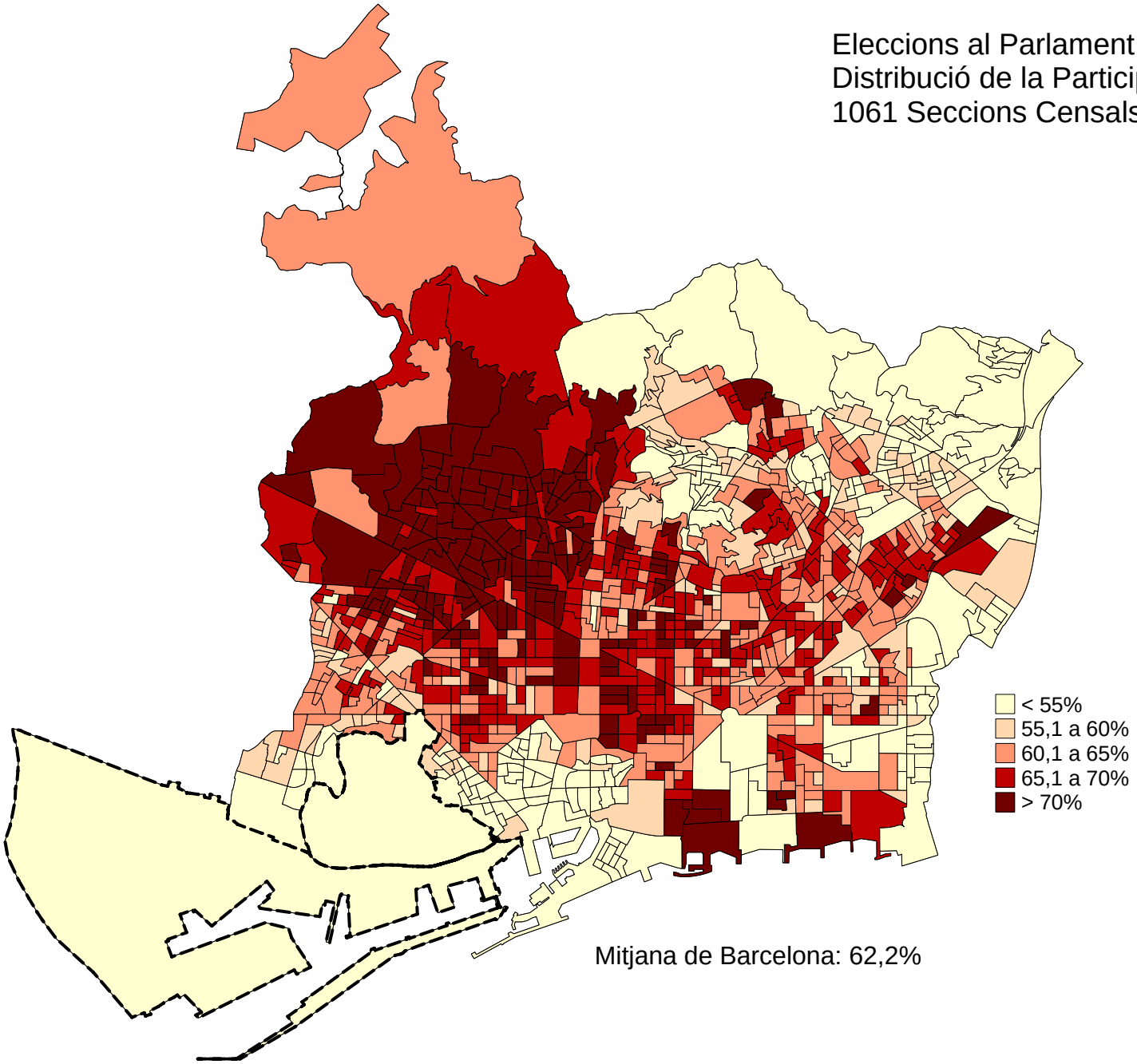

Eleccions al Parlament de Catalunya 2010
Distribució de vot CIU
1061 Seccions Censals

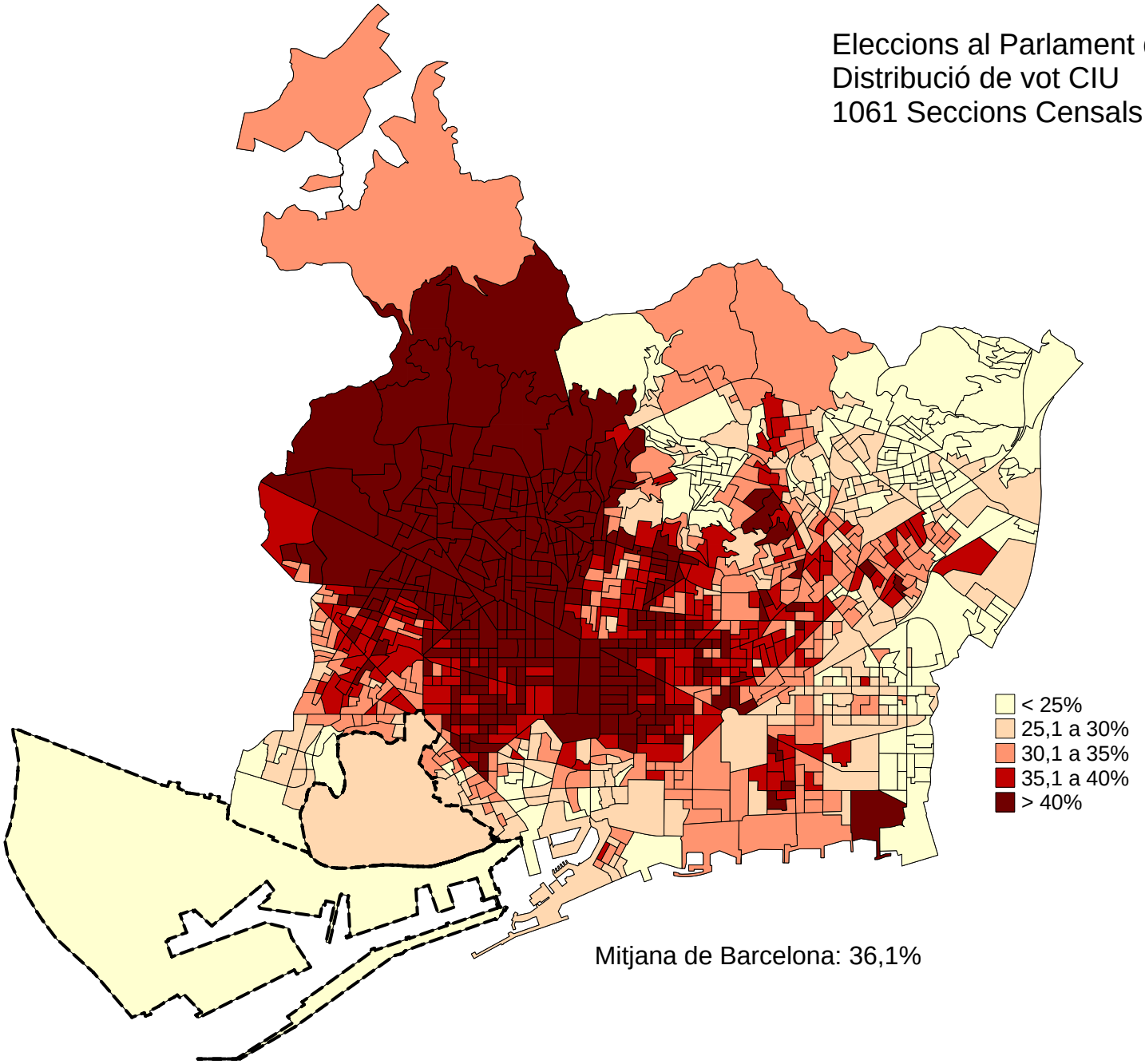

Eleccions al Parlament de Catalunya 2010
Distribució de vot PSC
1061 Seccions Censals

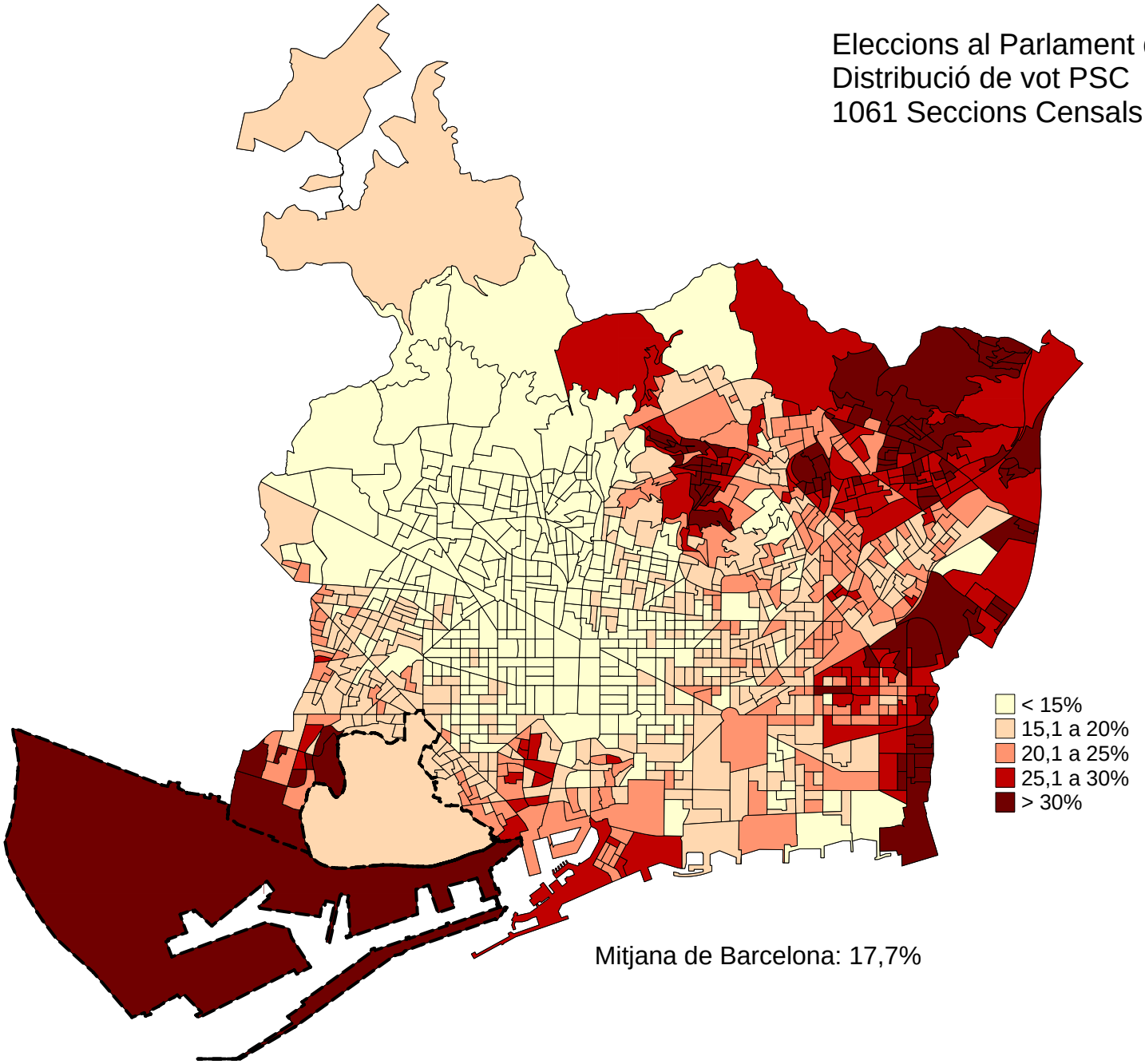

Eleccions al Parlament de Catalunya 2010
Distribució de vot PP
1061 Seccions Censals

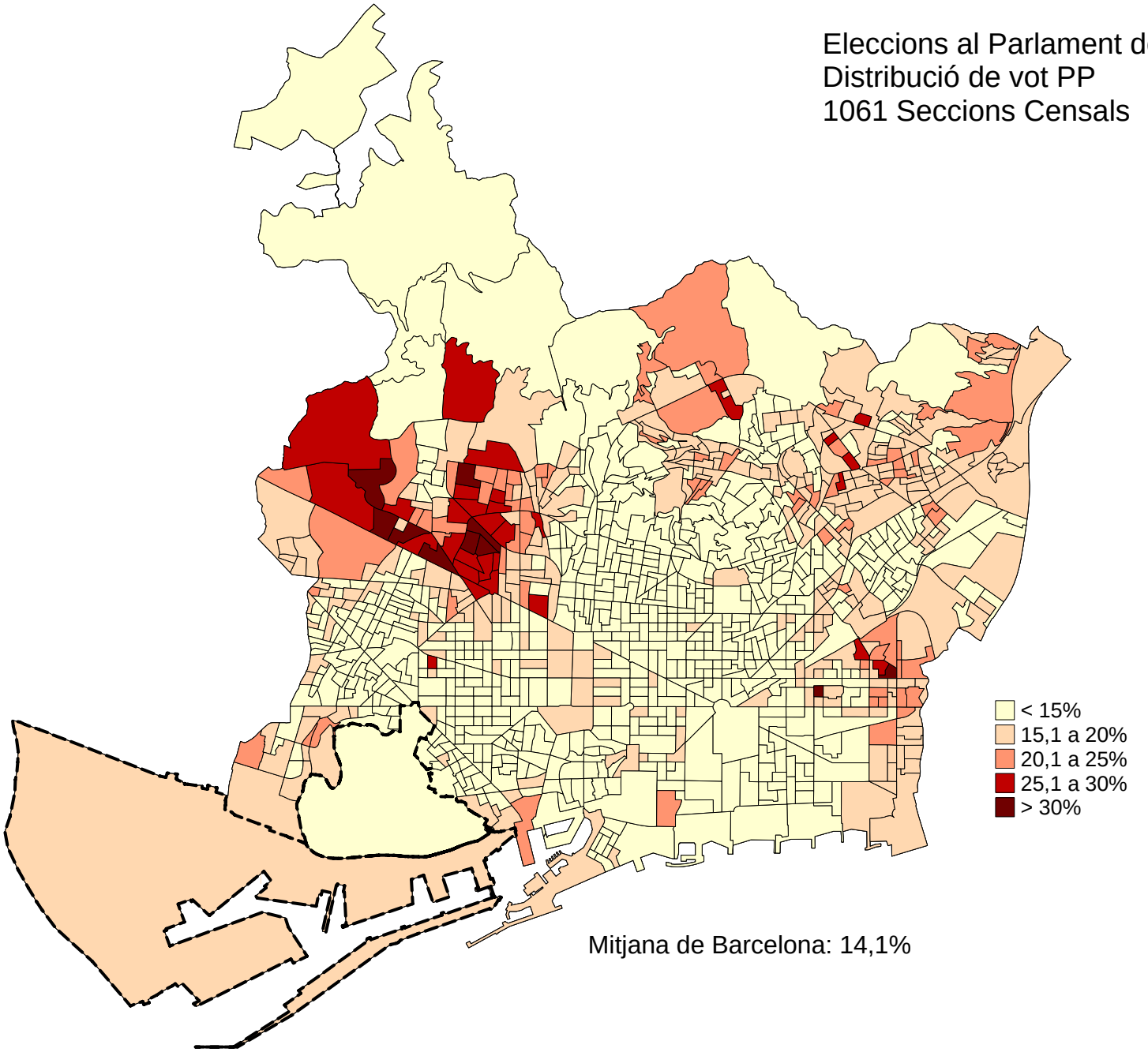

Eleccions al Parlament de Catalunya 2010
Distribució de vot ICV-EUiA
1061 Seccions Censals

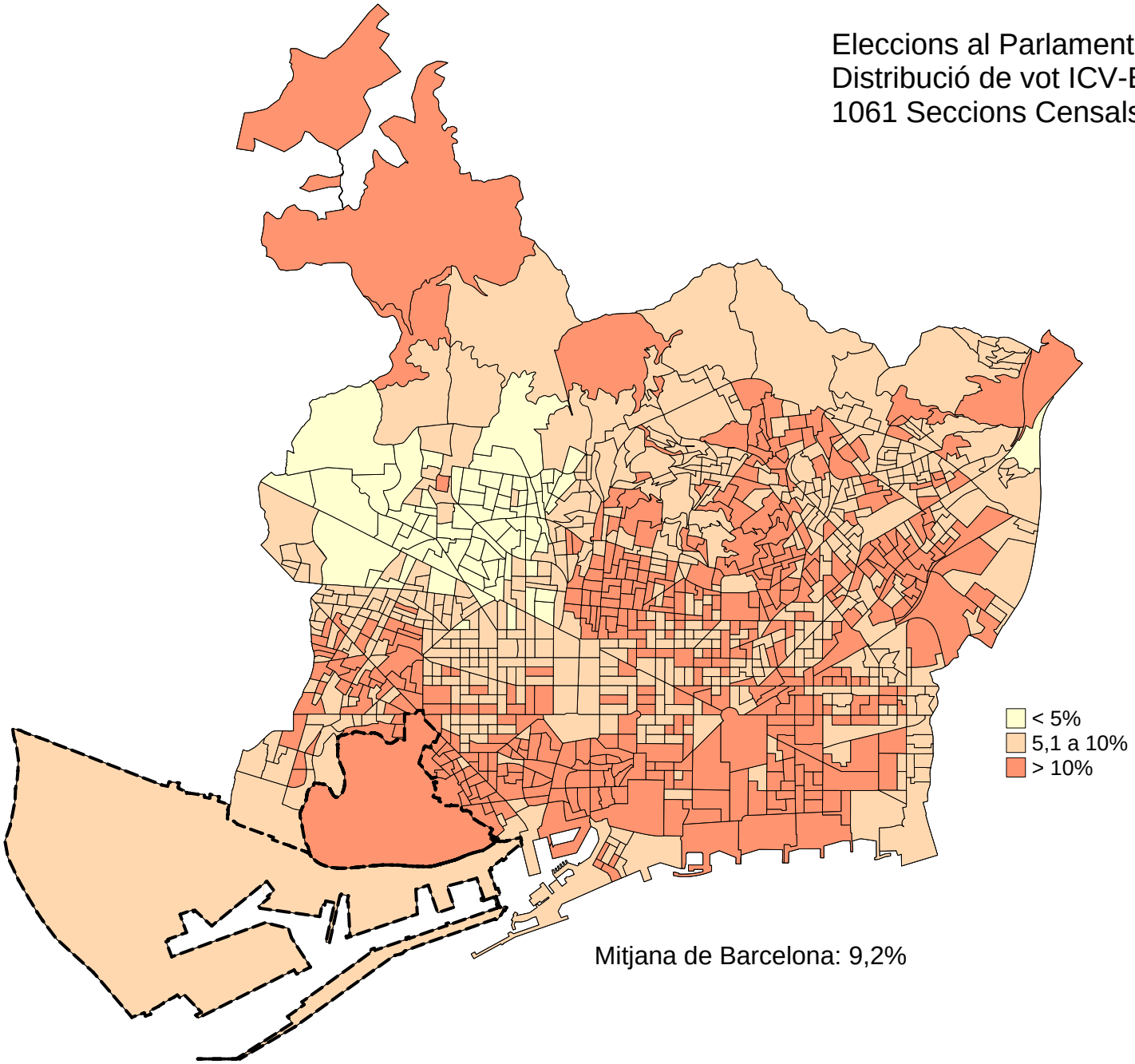

Eleccions al Parlament de Catalunya 2010
Distribució de vot ERC
1061 Seccions Censals

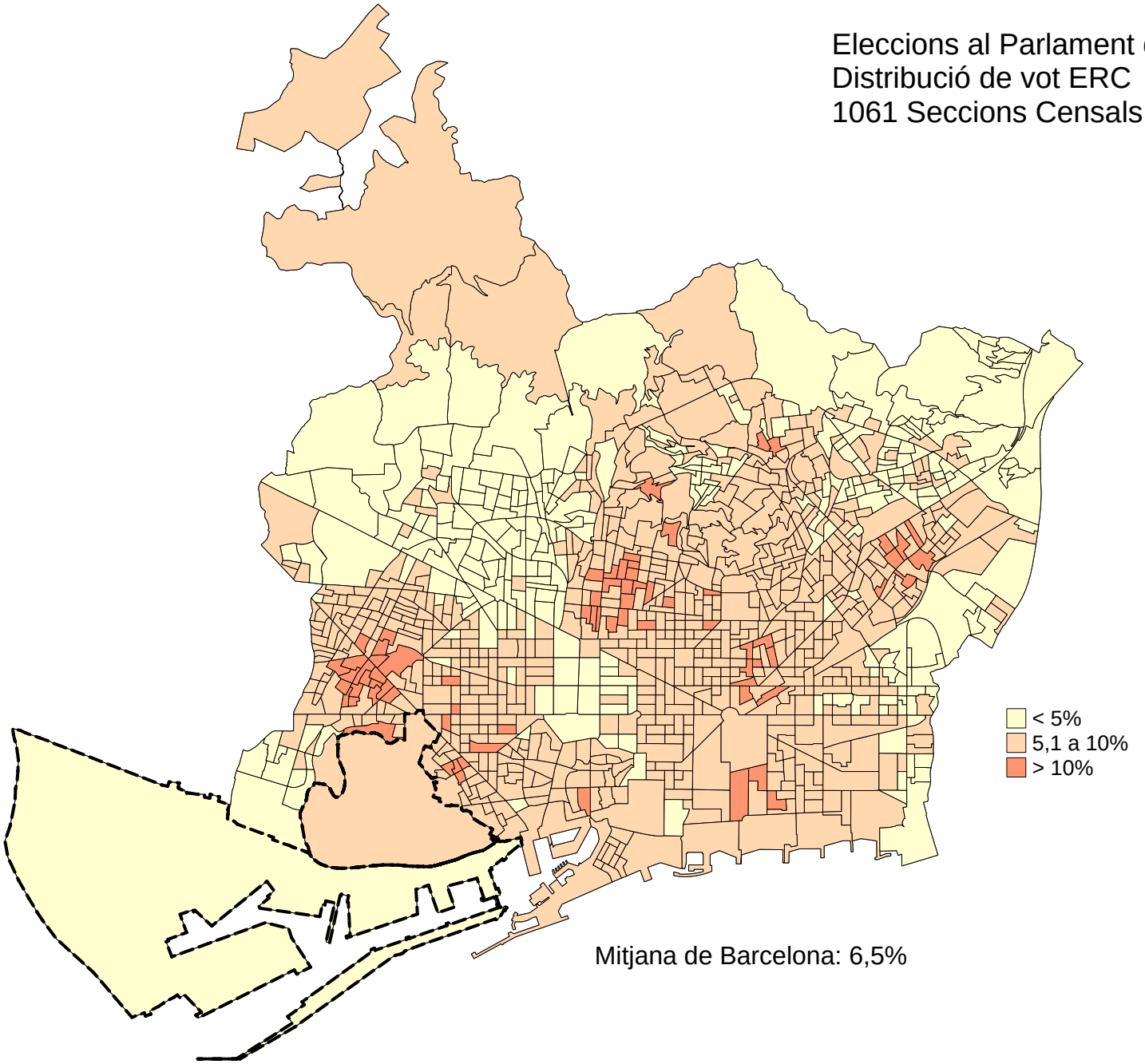

Eleccions al Parlament de Catalunya 2010
Distribució de vot C's
1061 Seccions Censals

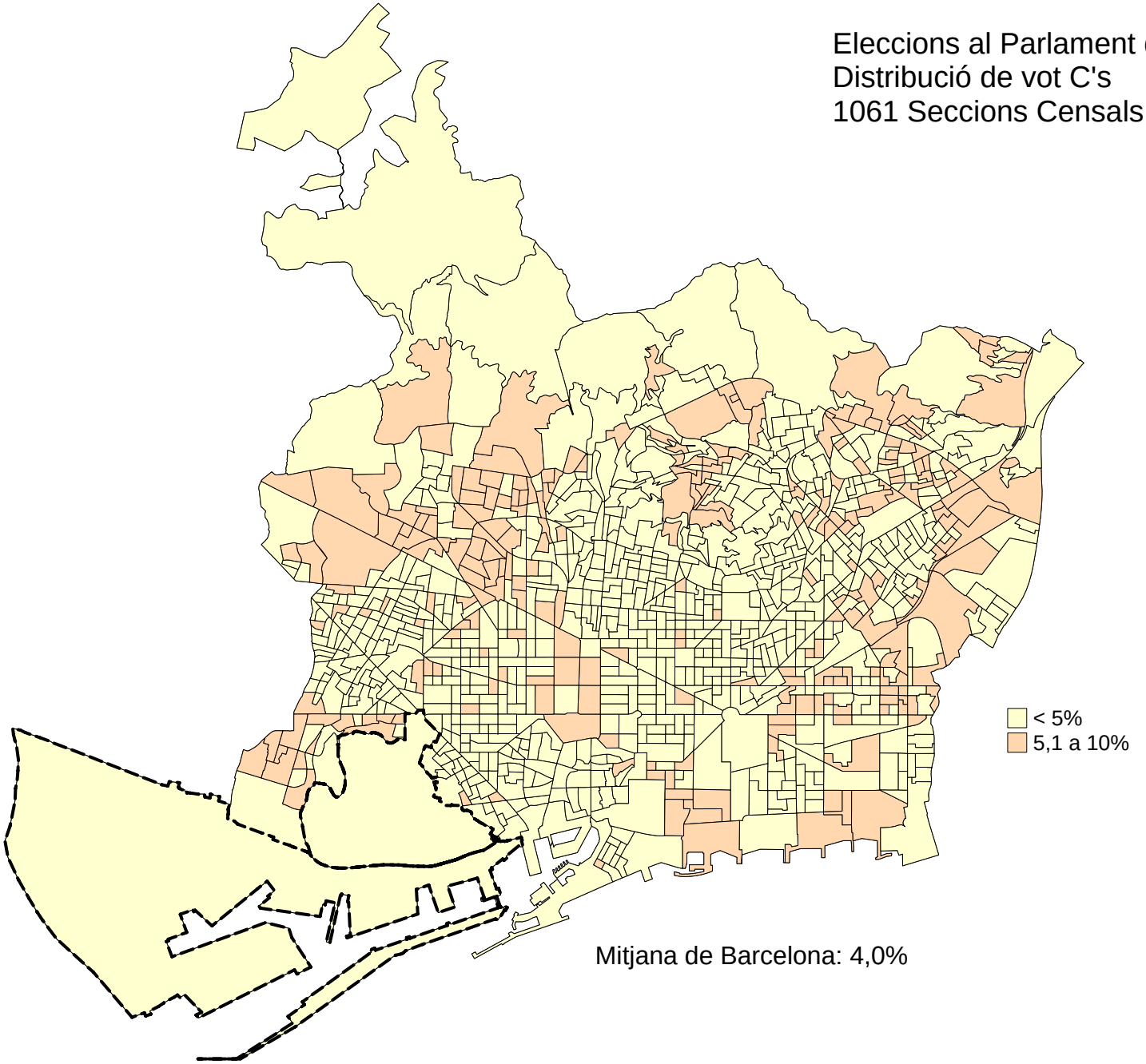

Eleccions al Parlament de Catalunya 2010
Distribució de vot SI
1061 Seccions Censals

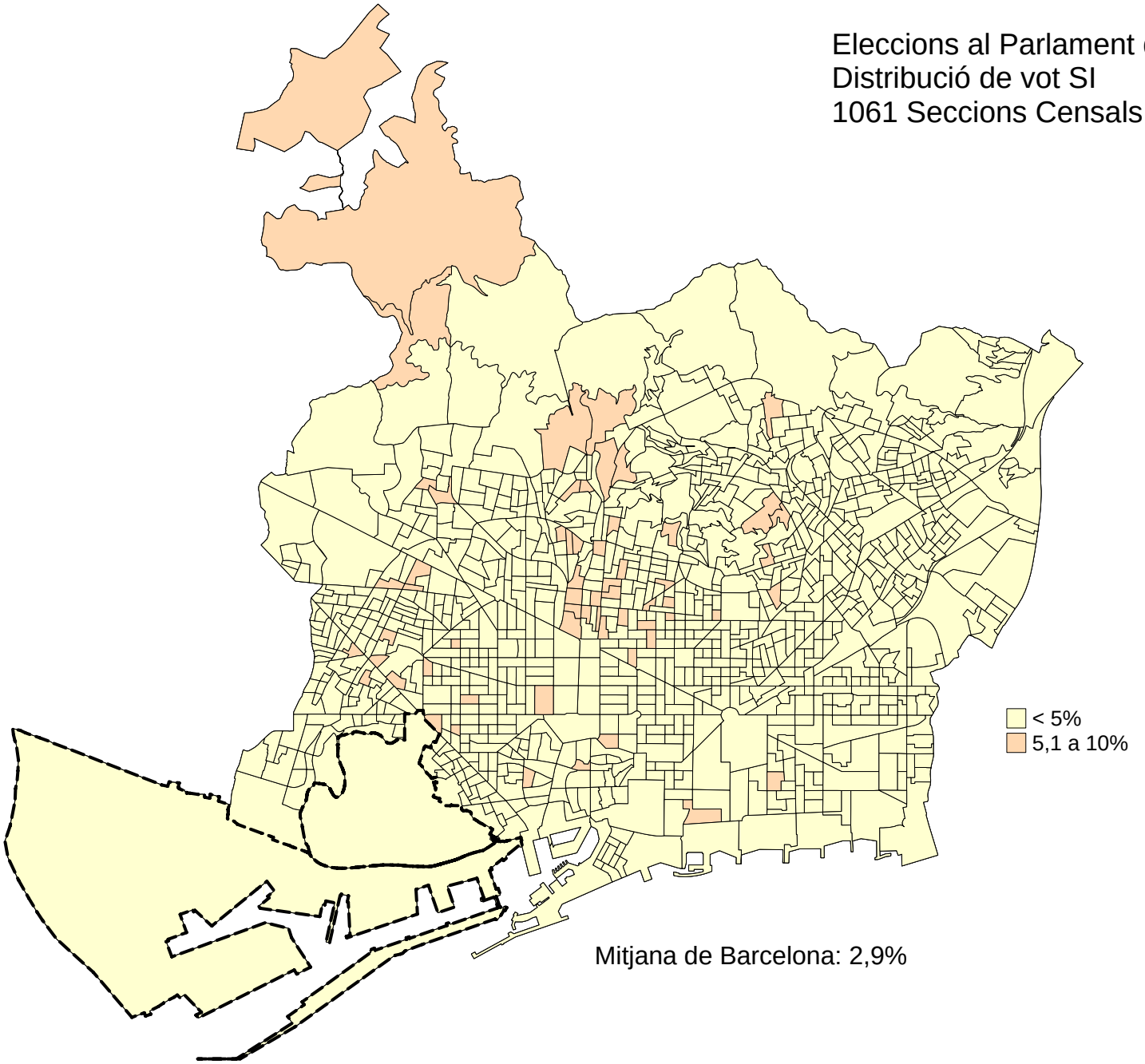

2. Evolució de les eleccions al Parlament de Catalunya a Barcelona. 2003-2010

2.Evolució de les eleccions al Parlament de Catalunya a Barcelona. 2003-2010

1.Barcelona ciutat

	16 novembre 2003			*1 novembre 2006*			*28 novembre 2010*		
	Absoluts	*% s/. electors*	*% s/. votants*	*Absoluts*	*% s/. electors*	*% s/. votants*	*Absoluts*	*% s/. electors*	*% s/. votants*
Electors	1.222.415	100,0		1.173.593	100,0		1.143.694	100,0	
Votants	815.224	66,7	100,0	711.160	60,6	100,0	711.798	62,2	100,0
Abstenció	407.191	33,3		462.433	39,4		431.896	37,8	
PSC (1)	249.189	20,4	30,6	172.453	14,7	24,2	126.004	11,0	17,7
CIU	227.782	18,6	27,9	208.763	17,8	29,4	256.771	22,5	36,1
ERC	126.613	10,4	15,5	85.950	7,3	12,1	46.206	4,0	6,5
PP (2)	123.297	10,1	15,1	93.912	8,0	13,2	100.457	8,8	14,1
ICV-EUIA (3)	69.241	5,7	8,5	84.669	7,2	11,9	65.554	5,7	9,2
C's	-	-	-	31.938	2,7	4,5	28.813	2,5	4,0
SI	-	-	-	-	-	-	20.433	1,8	2,9
Altres	9.782	0,8	1,2	15.557	1,3	2,2	41.334	3,6	5,8
Blancs	7.740	0,6	0,9	15.250	1,3	2,1	21.853	1,9	3,1
Nuls	1.580	0,1	0,2	2.668	0,2	0,4	4.373	0,4	0,6

(1) Pel 2003 i 2006: PSC-CPC
(2) Pel 2003: PPC
(3) Pel 2003: ICV-EA

Departament d'Estadística. Ajuntament de Barcelona.
Font: Departament de Governació i Administracions Públiques. Generalitat de Catalunya.

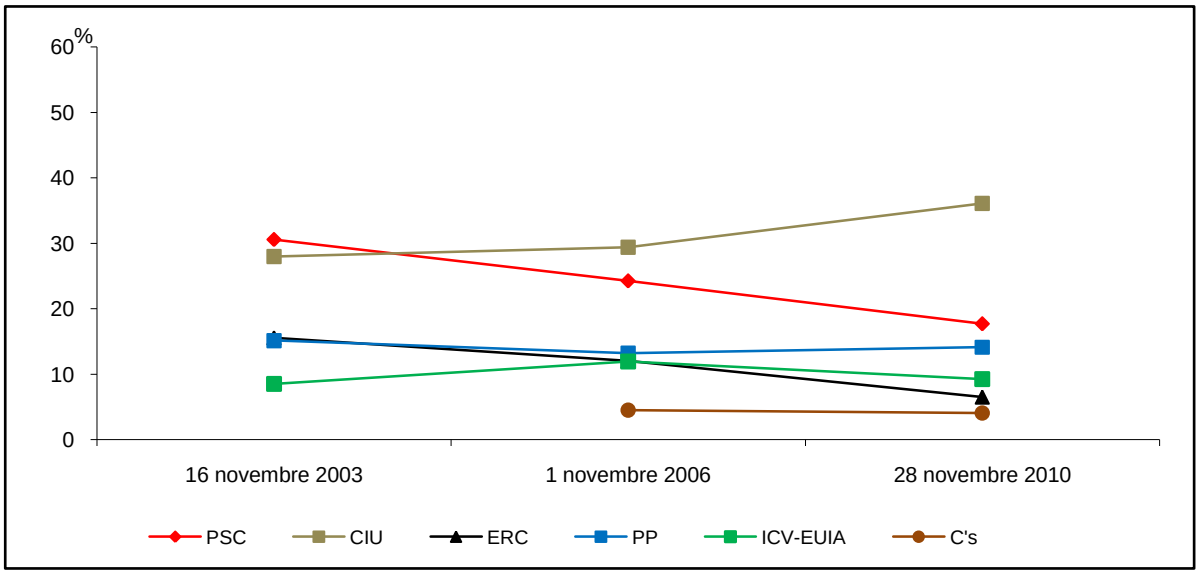

2.Evolució de les eleccions al Parlament de Catalunya a Barcelona. 2003-2010

2.Districte 1. Ciutat Vella

	16 novembre 2003			1 novembre 2006			28 novembre 2010		
	Absoluts	% s/. electors	% s/. votants	Absoluts	% s/. electors	% s/. votants	Absoluts	% s/. electors	% s/. votants
Electors	61.992	100,0		57.705	100,0		53.903	100,0	
Votants	33.771	54,5	100,0	27.580	47,8	100,0	25.619	47,5	100,0
Abstenció	28.221	45,5		30.125	52,2		28.284	52,5	
PSC (1)	11.790	19,0	34,9	7.454	12,9	27,0	5.462	10,1	21,3
CIU	8.291	13,4	24,6	6.815	11,8	24,7	7.340	13,6	28,7
ERC	4.949	8,0	14,7	3.564	6,2	12,9	1.822	3,4	7,1
PP (2)	4.114	6,6	12,2	3.118	5,4	11,3	2.968	5,5	11,6
ICV-EUIA (3)	3.637	5,9	10,8	4.246	7,4	15,4	3.231	6,0	12,6
C's	-	-	-	844	1,5	3,1	801	1,5	3,1
SI	-	-	-	-	-	-	830	1,5	3,2
Altres	647	1,0	1,9	860	1,5	3,1	2.157	4,0	8,4
Blancs	241	0,4	0,7	546	0,9	2,0	736	1,4	2,9
Nuls	102	0,2	0,3	133	0,2	0,5	272	0,5	1,1

(1) Pel 2003 i 2006: PSC-CPC
(2) Pel 2003: PPC
(3) Pel 2003: ICV-EA

Departament d'Estadística. Ajuntament de Barcelona.
Font: Departament de Governació i Administracions Públiques. Generalitat de Catalunya.

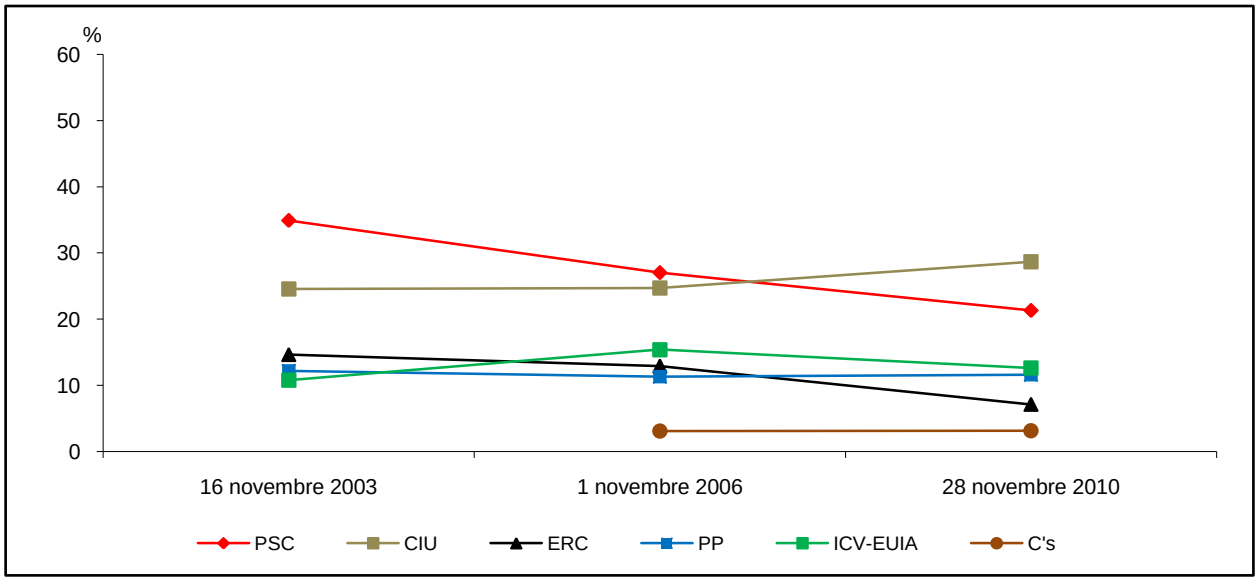

2.Evolució de les eleccions al Parlament de Catalunya a Barcelona. 2003-2010

3.Districte 2. Eixample

	16 novembre 2003			*1 novembre 2006*			*28 novembre 2010*		
	Absoluts	*% s/. electors*	*% s/. votants*	*Absoluts*	*% s/. electors*	*% s/. votants*	*Absoluts*	*% s/. electors*	*% s/. votants*
Electors	203.052	100,0		194.560	100,0		188.720	100,0	
Votants	143.034	70,4	100,0	127.421	65,5	100,0	125.518	66,5	100,0
Abstenció	60.018	29,6		67.139	34,5		63.202	33,5	
PSC (1)	33.813	16,7	23,6	23.827	12,2	18,7	17.053	9,0	13,6
CIU	48.197	23,7	33,7	44.533	22,9	34,9	52.480	27,8	41,8
ERC	25.233	12,4	17,6	16.497	8,5	12,9	8.661	4,6	6,9
PP (2)	20.994	10,3	14,7	15.461	7,9	12,1	15.623	8,3	12,4
ICV-EUIA (3)	11.722	5,8	8,2	15.713	8,1	12,3	11.248	6,0	9,0
C's	-	-	-	5.661	2,9	4,4	4.767	2,5	3,8
SI	-	-	-	-	-	-	4.377	2,3	3,5
Altres	1.412	0,7	1,0	2.363	1,2	1,9	6.738	3,6	5,4
Blancs	1.404	0,7	1,0	2.904	1,5	2,3	3.842	2,0	3,1
Nuls	259	0,1	0,2	462	0,2	0,4	729	0,4	0,6

(1) Pel 2003 i 2006: PSC-CPC
(2) Pel 2003: PPC
(3) Pel 2003: ICV-EA

Departament d'Estadística. Ajuntament de Barcelona.
Font: Departament de Governació i Administracions Públiques. Generalitat de Catalunya.

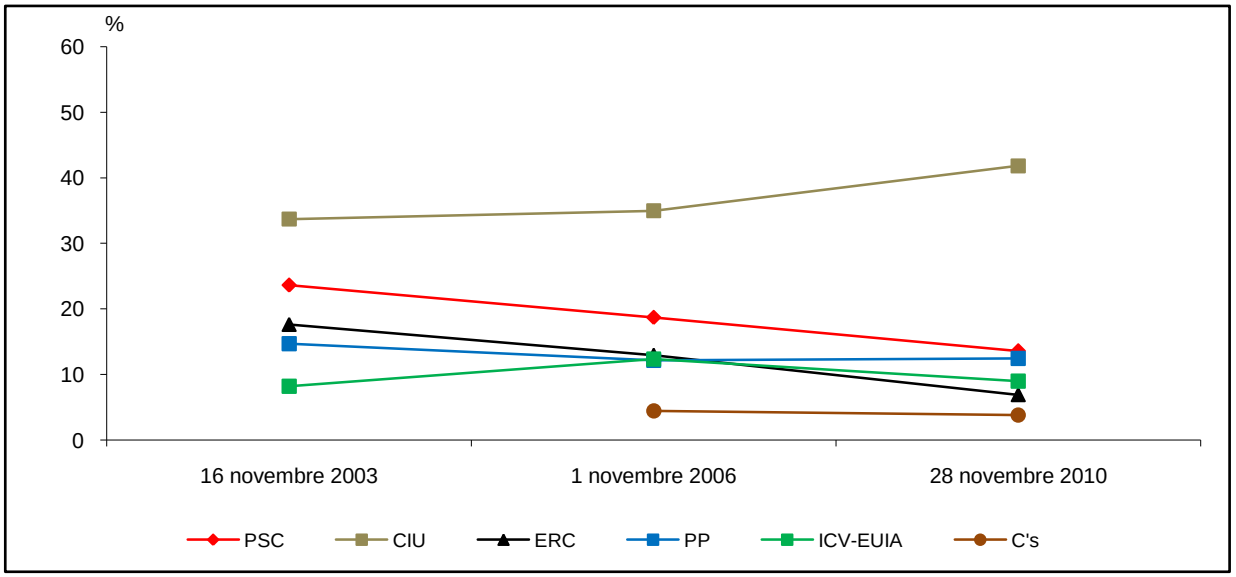

2.Evolució de les eleccions al Parlament de Catalunya a Barcelona. 2003-2010

4.Districte 3. Sants-Montjuïc

	16 novembre 2003			*1 novembre 2006*			*28 novembre 2010*		
	Absoluts	*% s/. electors*	*% s/. votants*	*Absoluts*	*% s/. electors*	*% s/. votants*	*Absoluts*	*% s/. electors*	*% s/. votants*
Electors	134.493	100,0		129.717	100,0		126.942	100,0	
Votants	86.398	64,2	100,0	74.884	57,7	100,0	75.136	59,2	100,0
Abstenció	48.095	35,8		54.833	42,3		51.806	40,8	
PSC (1)	27.599	20,5	31,9	19.904	15,3	26,6	14.793	11,7	19,7
CIU	22.703	16,9	26,3	19.746	15,2	26,4	24.657	19,4	32,8
ERC	15.276	11,4	17,7	10.950	8,4	14,6	6.058	4,8	8,1
PP (2)	11.113	8,3	12,9	8.402	6,5	11,2	9.349	7,4	12,4
ICV-EUIA (3)	7.687	5,7	8,9	9.453	7,3	12,6	7.628	6,0	10,2
C's	-	-	-	2.966	2,3	4,0	2.827	2,2	3,8
SI	-	-	-	-	-	-	2.104	1,7	2,8
Altres	1.053	0,8	1,2	1.677	1,3	2,2	4.892	3,9	6,5
Blancs	787	0,6	0,9	1.492	1,2	2,0	2.306	1,8	3,1
Nuls	180	0,1	0,2	294	0,2	0,4	522	0,4	0,7

(1) Pel 2003 i 2006: PSC-CPC
(2) Pel 2003: PPC
(3) Pel 2003: ICV-EA

Departament d'Estadística. Ajuntament de Barcelona.
Font: Departament de Governació i Administracions Públiques. Generalitat de Catalunya.

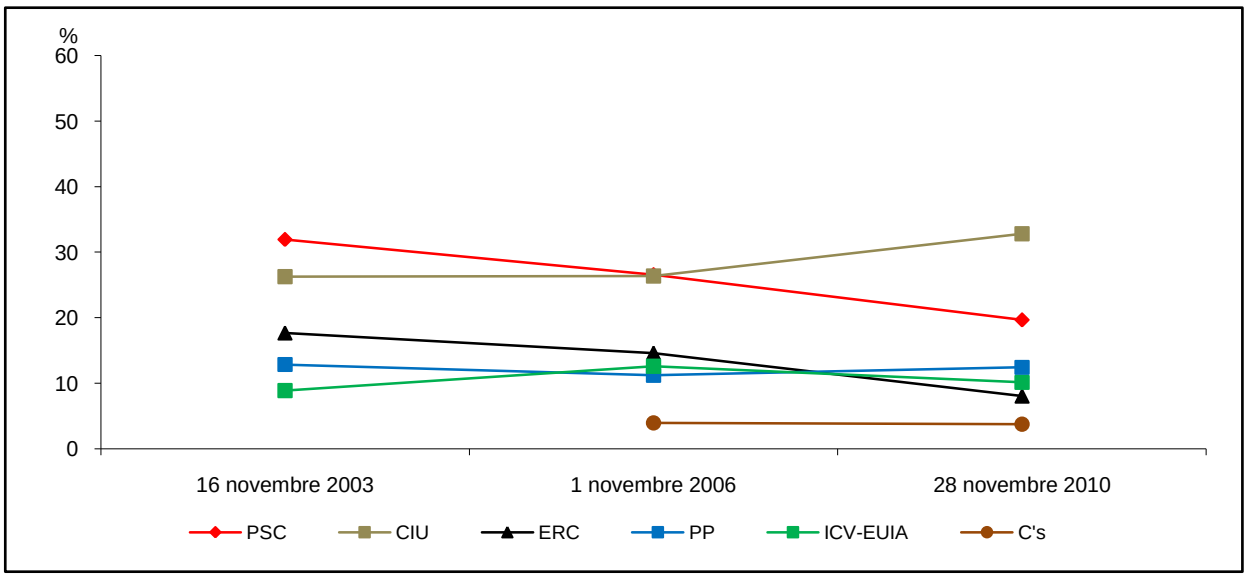

2.Evolució de les eleccions al Parlament de Catalunya a Barcelona. 2003-2010

5.Districte 4. Les Corts

	16 novembre 2003			*1 novembre 2006*			*28 novembre 2010*		
	Absoluts	*% s/. electors*	*% s/. votants*	*Absoluts*	*% s/. electors*	*% s/. votants*	*Absoluts*	*% s/. electors*	*% s/. votants*
Electors	66.085	100,0		63.618	100,0		61.991	100,0	
Votants	48.131	72,8	100,0	43.412	68,2	100,0	43.729	70,5	100,0
Abstenció	17.954	27,2		20.206	31,8		18.262	29,5	
PSC (1)	10.833	16,4	22,5	7.830	12,3	18,0	5.385	8,7	12,3
CIU	16.494	25,0	34,3	15.729	24,7	36,2	19.275	31,1	44,1
ERC	7.305	11,1	15,2	4.534	7,1	10,4	2.279	3,7	5,2
PP (2)	9.635	14,6	20,0	7.361	11,6	17,0	7.790	12,6	17,8
ICV-EUIA (3)	2.901	4,4	6,0	3.878	6,1	8,9	2.517	4,1	5,8
C's	-	-	-	2.291	3,6	5,3	1.961	3,2	4,5
SI	-	-	-	-	-	-	1.219	2,0	2,8
Altres	434	0,7	0,9	760	1,2	1,8	1.942	3,1	4,4
Blancs	467	0,7	1,0	905	1,4	2,1	1.174	1,9	2,7
Nuls	62	0,1	0,1	124	0,2	0,3	187	0,3	0,4

(1) Pel 2003 i 2006: PSC-CPC
(2) Pel 2003: PPC
(3) Pel 2003: ICV-EA

Departament d'Estadística. Ajuntament de Barcelona.
Font: Departament de Governació i Administracions Públiques. Generalitat de Catalunya.

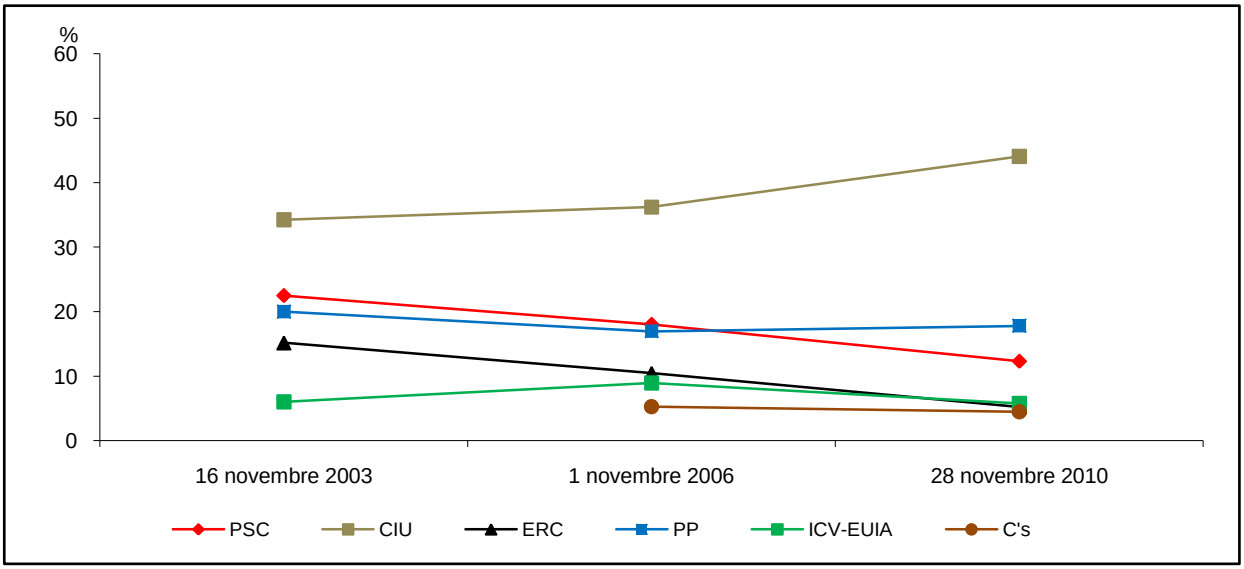

2.Evolució de les eleccions al Parlament de Catalunya a Barcelona. 2003-2010

6.Districte 5. Sarrià-Sant Gervasi

	16 novembre 2003			*1 novembre 2006*			*28 novembre 2010*		
	Absoluts	*% s/. electors*	*% s/. votants*	*Absoluts*	*% s/. electors*	*% s/. votants*	*Absoluts*	*% s/. electors*	*% s/. votants*
Electors	106.382	100,0		103.383	100,0		103.427	100,0	
Votants	79.707	74,9	100,0	73.833	71,4	100,0	75.990	73,5	100,0
Abstenció	26.675	25,1		29.550	28,6		27.437	26,5	
PSC (1)	12.888	12,1	16,2	8.251	8,0	11,2	5.289	5,1	7,0
CIU	32.517	30,6	40,8	32.839	31,8	44,5	39.338	38,0	51,8
ERC	9.777	9,2	12,3	5.443	5,3	7,4	2.513	2,4	3,3
PP (2)	18.637	17,5	23,4	14.375	13,9	19,5	14.561	14,1	19,2
ICV-EUIA (3)	4.148	3,9	5,2	5.671	5,5	7,7	3.520	3,4	4,6
C's	-	-	-	4.279	4,1	5,8	3.721	3,6	4,9
SI	-	-	-	-	-	-	2.199	2,1	2,9
Altres	716	0,7	0,9	1.083	1,0	1,5	2.821	2,7	3,7
Blancs	936	0,9	1,2	1.701	1,6	2,3	1.738	1,7	2,3
Nuls	88	0,1	0,1	191	0,2	0,3	290	0,3	0,4

(1) Pel 2003 i 2006: PSC-CPC
(2) Pel 2003: PPC
(3) Pel 2003: ICV-EA

Departament d'Estadística. Ajuntament de Barcelona.
Font: Departament de Governació i Administracions Públiques. Generalitat de Catalunya.

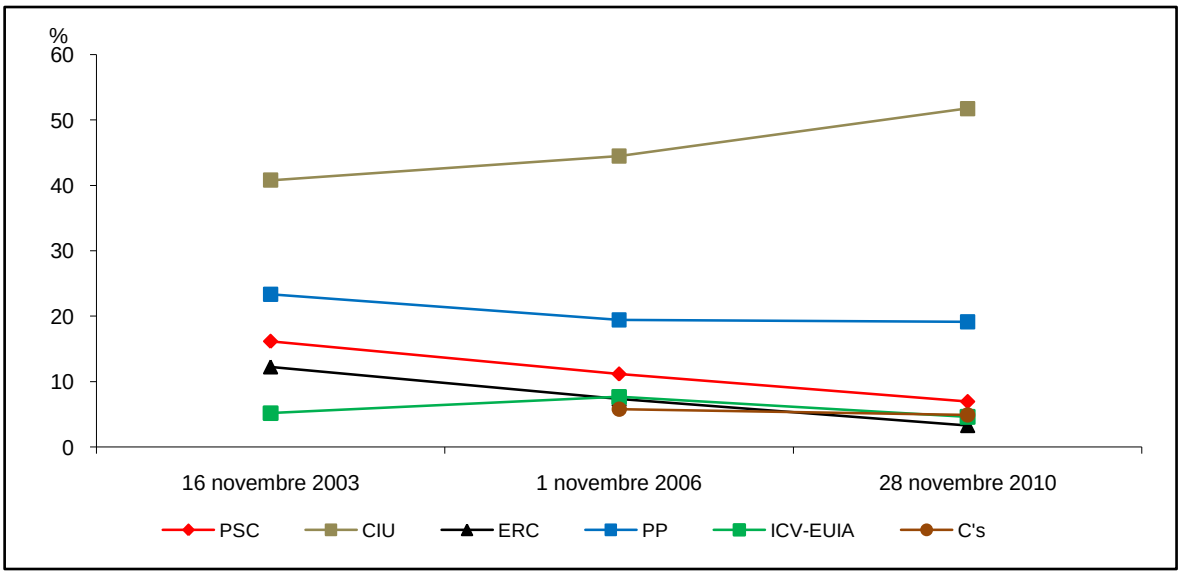

2.Evolució de les eleccions al Parlament de Catalunya a Barcelona. 2003-2010

7.Districte 6. Gràcia

	16 novembre 2003			1 novembre 2006			28 novembre 2010		
	Absoluts	% s/. electors	% s/. votants	Absoluts	% s/. electors	% s/. votants	Absoluts	% s/. electors	% s/. votants
Electors	94.549	100,0		91.078	100,0		88.393	100,0	
Votants	66.704	70,5	100,0	59.262	65,1	100,0	58.501	66,2	100,0
Abstenció	27.845	29,5		31.816	34,9		29.892	33,8	
PSC (1)	15.935	16,9	23,9	11.289	12,4	19,0	8.115	9,2	13,9
CIU	20.976	22,2	31,4	19.105	21,0	32,2	22.893	25,9	39,1
ERC	13.990	14,8	21,0	9.270	10,2	15,6	4.998	5,7	8,5
PP (2)	7.630	8,1	11,4	5.607	6,2	9,5	5.591	6,3	9,6
ICV-EUIA (3)	6.814	7,2	10,2	9.093	10,0	15,3	6.604	7,5	11,3
C's	-	-	-	2.049	2,2	3,5	1.781	2,0	3,0
SI	-	-	-	-	-	-	2.434	2,8	4,2
Altres	671	0,7	1,0	1.332	1,5	2,2	3.796	4,3	6,5
Blancs	555	0,6	0,8	1.298	1,4	2,2	1.922	2,2	3,3
Nuls	133	0,1	0,2	219	0,2	0,4	367	0,4	0,6

(1) Pel 2003 i 2006: PSC-CPC
(2) Pel 2003: PPC
(3) Pel 2003: ICV-EA

Departament d'Estadística. Ajuntament de Barcelona.
Font: Departament de Governació i Administracions Públiques. Generalitat de Catalunya.

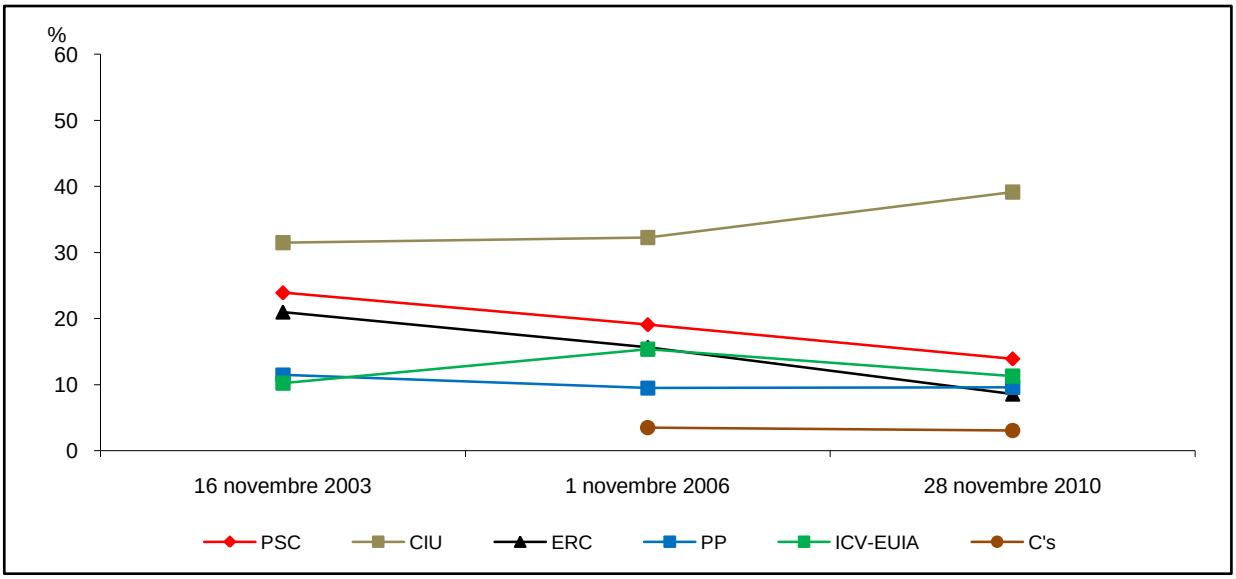

2.Evolució de les eleccions al Parlament de Catalunya a Barcelona. 2003-2010

8.Districte 7. Horta-Guinardó

	16 novembre 2003			1 novembre 2006			28 novembre 2010		
	Absoluts	% s/. electors	% s/. votants	Absoluts	% s/. electors	% s/. votants	Absoluts	% s/. electors	% s/. votants
Electors	137.396	100,0		130.701	100,0		127.133	100,0	
Votants	89.046	64,8	100,0	75.479	57,7	100,0	75.598	59,5	100,0
Abstenció	48.350	35,2		55.222	42,3		51.535	40,5	
PSC (1)	32.081	23,3	36,0	21.820	16,7	28,9	16.392	12,9	21,7
CIU	20.420	14,9	22,9	18.292	14,0	24,2	23.391	18,4	30,9
ERC	13.236	9,6	14,9	9.064	6,9	12,0	5.085	4,0	6,7
PP (2)	12.657	9,2	14,2	9.626	7,4	12,8	10.677	8,4	14,1
ICV-EUIA (3)	8.523	6,2	9,6	9.373	7,2	12,4	7.599	6,0	10,1
C's	-	-	-	3.259	2,5	4,3	2.875	2,3	3,8
SI	-	-	-	-	-	-	2.052	1,6	2,7
Altres	1.077	0,8	1,2	2.109	1,6	2,8	4.568	3,6	6,0
Blancs	894	0,7	1,0	1.623	1,2	2,2	2.453	1,9	3,2
Nuls	158	0,1	0,2	313	0,2	0,4	506	0,4	0,7

(1) Pel 2003 i 2006: PSC-CPC
(2) Pel 2003: PPC
(3) Pel 2003: ICV-EA

Departament d'Estadística. Ajuntament de Barcelona.
Font: Departament de Governació i Administracions Públiques. Generalitat de Catalunya.

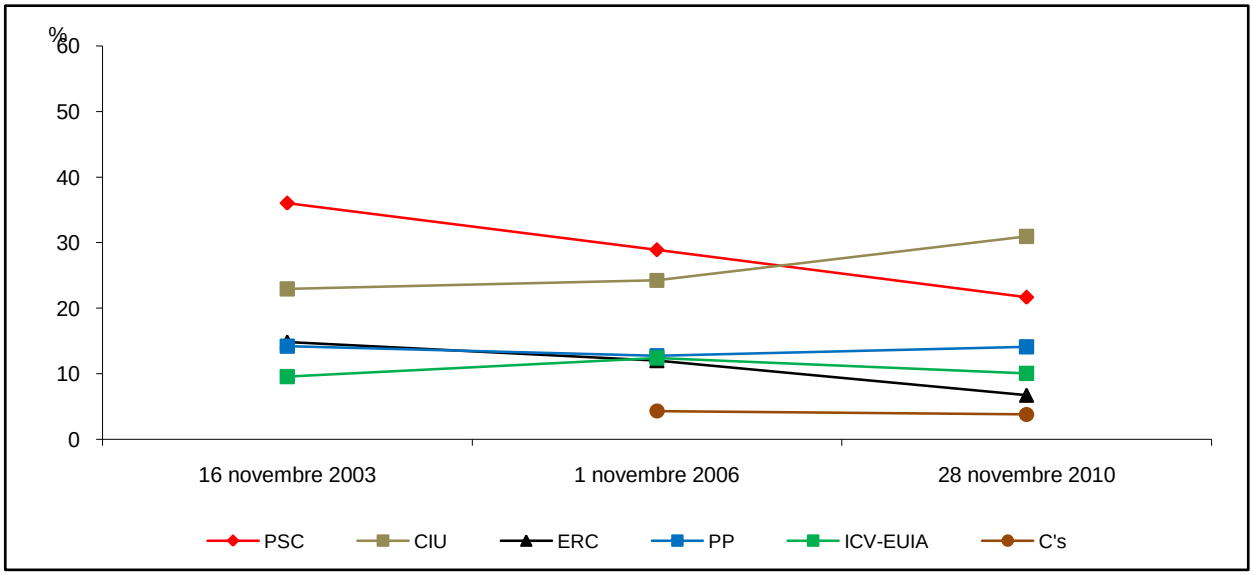

2.Evolució de les eleccions al Parlament de Catalunya a Barcelona. 2003-2010

9.Districte 8. Nou Barris

	16 novembre 2003			*1 novembre 2006*			*28 novembre 2010*		
	Absoluts	*% s/. electors*	*% s/. votants*	*Absoluts*	*% s/. electors*	*% s/. votants*	*Absoluts*	*% s/. electors*	*% s/. votants*
Electors	133.396	100,0		125.318	100,0		119.749	100,0	
Votants	80.928	60,7	100,0	65.270	52,1	100,0	64.733	54,1	100,0
Abstenció	52.468	39,3		60.048	47,9		55.016	45,9	
PSC (1)	36.502	27,4	45,1	24.414	19,5	37,4	18.137	15,1	28,0
CIU	14.837	11,1	18,3	12.521	10,0	19,2	16.085	13,4	24,8
ERC	7.770	5,8	9,6	5.573	4,4	8,5	3.057	2,6	4,7
PP (2)	12.839	9,6	15,9	10.008	8,0	15,3	11.408	9,5	17,6
ICV-EUIA (3)	6.787	5,1	8,4	6.679	5,3	10,2	5.625	4,7	8,7
C's	-	-	-	2.921	2,3	4,5	2.944	2,5	4,5
SI	-	-	-	-	-	-	938	0,8	1,4
Altres	1.255	0,9	1,6	1.601	1,3	2,5	4.166	3,5	6,4
Blancs	758	0,6	0,9	1.292	1,0	2,0	1.931	1,6	3,0
Nuls	180	0,1	0,2	261	0,2	0,4	442	0,4	0,7

(1) Pel 2003 i 2006: PSC-CPC
(2) Pel 2003: PPC
(3) Pel 2003: ICV-EA

Departament d'Estadística. Ajuntament de Barcelona.
Font: Departament de Governació i Administracions Públiques. Generalitat de Catalunya.

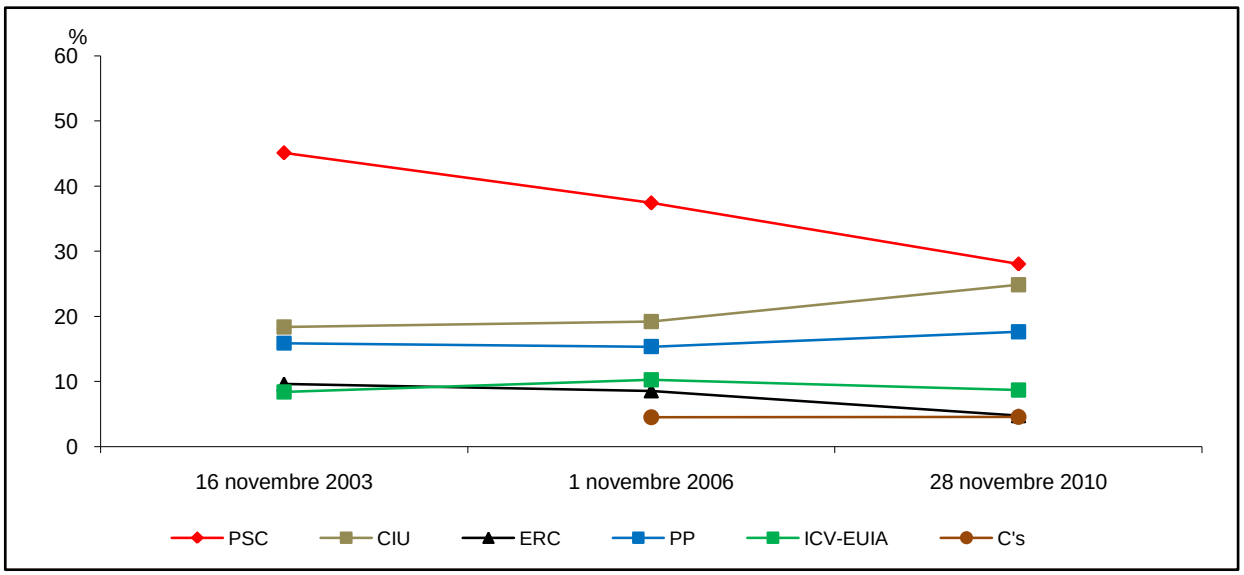

2.Evolució de les eleccions al Parlament de Catalunya a Barcelona. 2003-2010

10.Districte 9. Sant Andreu

	16 novembre 2003			1 novembre 2006			28 novembre 2010		
	Absoluts	% s/. electors	% s/. votants	Absoluts	% s/. electors	% s/. votants	Absoluts	% s/. electors	% s/. votants
Electors	113.376	100,0		110.486	100,0		108.186	100,0	
Votants	75.263	66,4	100,0	66.210	59,9	100,0	66.521	61,5	100,0
Abstenció	38.113	33,6		44.276	40,1		41.665	38,5	
PSC (1)	26.778	23,6	35,6	19.310	17,5	29,2	14.301	13,2	21,5
CIU	17.719	15,6	23,5	16.063	14,5	24,3	20.682	19,1	31,1
ERC	11.676	10,3	15,5	8.565	7,8	12,9	4.780	4,4	7,2
PP (2)	10.198	9,0	13,5	7.732	7,0	11,7	8.837	8,2	13,3
ICV-EUIA (3)	7.084	6,2	9,4	8.190	7,4	12,4	6.757	6,2	10,2
C's	-	-	-	3.145	2,8	4,8	2.706	2,5	4,1
SI	-	-	-	-	-	-	1.674	1,5	2,5
Altres	958	0,8	1,3	1.482	1,3	2,2	4.009	3,7	6,0
Blancs	708	0,6	0,9	1.472	1,3	2,2	2.312	2,1	3,5
Nuls	142	0,1	0,2	251	0,2	0,4	463	0,4	0,7

(1) Pel 2003 i 2006: PSC-CPC
(2) Pel 2003: PPC
(3) Pel 2003: ICV-EA

Departament d'Estadística. Ajuntament de Barcelona.
Font: Departament de Governació i Administracions Públiques. Generalitat de Catalunya.

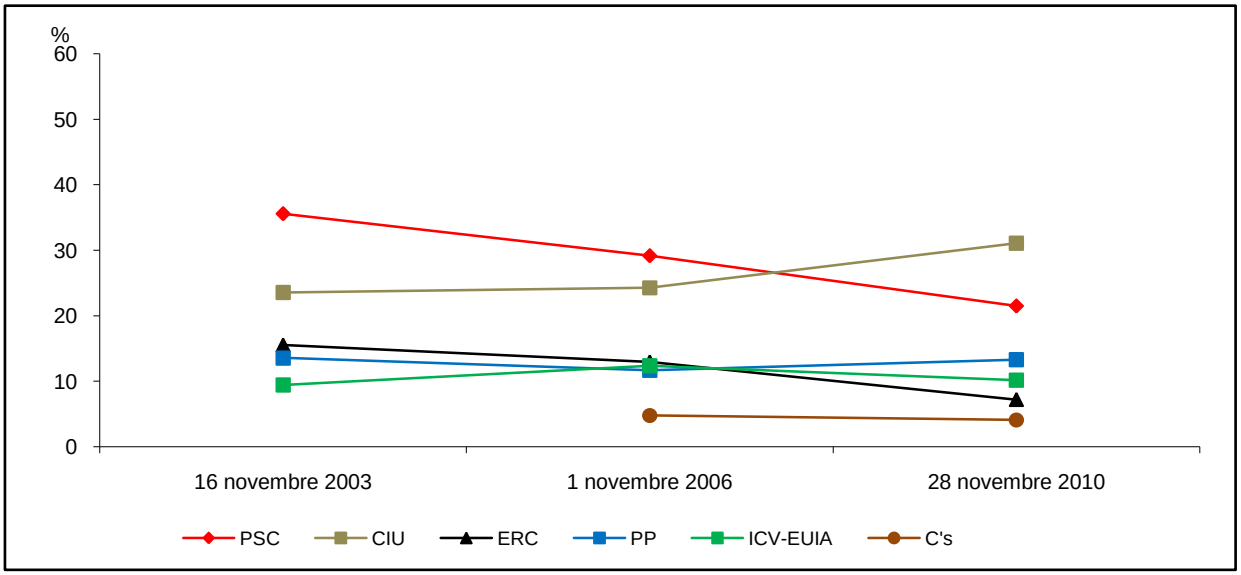

2.Evolució de les eleccions al Parlament de Catalunya a Barcelona. 2003-2010

11.Districte 10. Sant Martí

	16 novembre 2003			1 novembre 2006			28 novembre 2010		
	Absoluts	% s/. electors	% s/. votants	Absoluts	% s/. electors	% s/. votants	Absoluts	% s/. electors	% s/. votants
Electors	171.694	100,0		167.027	100,0		165.250	100,0	
Votants	112.242	65,4	100,0	97.809	58,6	100,0	100.453	60,8	100,0
Abstenció	59.452	34,6		69.218	41,4		64.797	39,2	
PSC (1)	40.970	23,9	36,5	28.354	17,0	29,0	21.077	12,8	21,0
CIU	25.628	14,9	22,8	23.120	13,8	23,6	30.630	18,5	30,5
ERC	17.401	10,1	15,5	12.490	7,5	12,8	6.953	4,2	6,9
PP (2)	15.480	9,0	13,8	12.222	7,3	12,5	13.653	8,3	13,6
ICV-EUIA (3)	9.938	5,8	8,9	12.373	7,4	12,7	10.825	6,6	10,8
C's	-	-	-	4.523	2,7	4,6	4.430	2,7	4,4
SI	-	-	-	-	-	-	2.606	1,6	2,6
Altres	1.559	0,9	1,4	2.290	1,4	2,3	6.245	3,8	6,2
Blancs	990	0,6	0,9	2.017	1,2	2,1	3.439	2,1	3,4
Nuls	276	0,2	0,2	420	0,3	0,4	595	0,4	0,6

(1) Pel 2003 i 2006: PSC-CPC
(2) Pel 2003: PPC
(3) Pel 2003: ICV-EA

Departament d'Estadística. Ajuntament de Barcelona.
Font: Departament de Governació i Administracions Públiques. Generalitat de Catalunya.

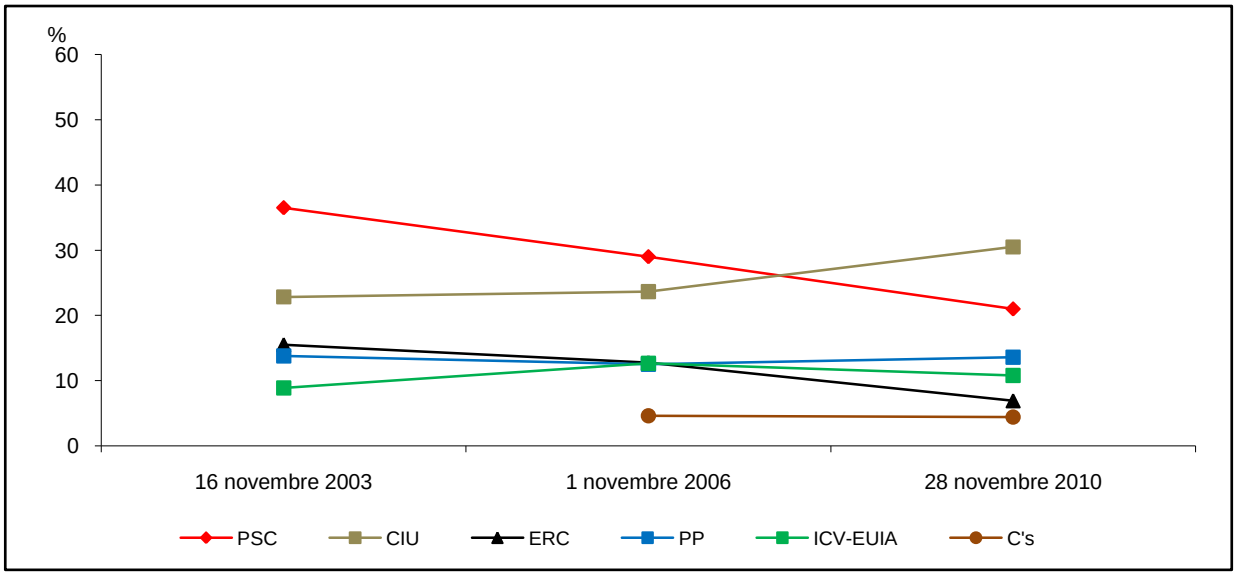

3. Eleccions al Parlament de Catalunya a Catalunya. 28 novembre 2010

3.Eleccions al Parlament de Catalunya a Catalunya. 28 novembre 2010

1.Resultats a Catalunya

	Absoluts	*% s/electors*	*% s/votants*	*% s/vots vàlids*	*Diputats*
Electors	5.230.886	100,0			135
Abstenció	2.095.122	40,1			
Votants	3.135.764	59,9	100,0		
Vots vàlids	3.114.037	59,5		100,0	
CIU	1.198.010	22,9	38,2	38,5	62
PSC	570.361	10,9	18,2	18,3	28
PP	384.019	7,3	12,2	12,3	18
ICV-EUIA	229.985	4,4	7,3	7,4	10
ERC	218.046	4,2	7,0	7,0	10
C's	105.827	2,0	3,4	3,4	3
SI	102.197	2,0	3,3	3,3	4
PXC	75.321	1,4	2,4	2,4	
RI.CAT	39.922	0,8	1,3	1,3	
EB-CENB	18.628	0,4	0,6	0,6	
EV-GVE	15.458	0,3	0,5	0,5	
PACMA-ANIMALISTA	13.858	0,3	0,4	0,4	
DB	7.169	0,1	0,2	0,2	
CORI	6.982	0,1	0,2	0,2	
PIRATA.CAT	6.489	0,1	0,2	0,2	
UPyD	5.293	0,1	0,2	0,2	
PDLPEA	3.198	0,1	0,1	0,1	
PCPC	2.942	0,1	0,1	0,1	
AG	2.187	0,0	0,1	0,1	
PFYV	2.075	0,0	0,1	0,1	
PUM+J	1.968	0,0	0,1	0,1	
POSI	1.834	0,0	0,1	0,1	
FE de las JONS	1.781	0,0	0,1	0,1	
PRE-IR	1.542	0,0	0,0	0,0	
PCAS	1.053	0,0	0,0	0,0	
UCE	878	0,0	0,0	0,0	
PH	852	0,0	0,0	0,0	
PDR.CAT	813	0,0	0,0	0,0	
MSR	778	0,0	0,0	0,0	
GN	702	0,0	0,0	0,0	
PGLBTH/TSI	499	0,0	0,0	0,0	
PXCAT	312	0,0	0,0	0,0	
CDS	216	0,0	0,0	0,0	
BLOC.SC	187	0,0	0,0	0,0	
PAR	97	0,0	0,0	0,0	
SAIN	82	0,0	0,0	0,0	
ALS	54	0,0	0,0	0,0	
PJP	47	0,0	0,0	0,0	
DW	44	0,0	0,0	0,0	
Blancs	92.331	1,8	2,9	3,0	
Nuls	21.727	0,4	0,7	-	

Departament d'Estadística. Ajuntament de Barcelona.
Font: Departament de Governació i Administracions Públiques. Generalitat de Catalunya.

3.Eleccions al Parlament de Catalunya a Catalunya. 28 novembre 2010

2.Resultats per circumscripcions

	Província Barcelona			*Província Girona*			*Província Lleida*			*Província Tarragona*		
	Absoluts	*% s/. electors*	*% s/. votants*	*Absoluts*	*% s/. electors*	*% s/. votants*	*Absoluts*	*% s/. electors*	*% s/. votants*	*Absoluts*	*% s/. electors*	*% s/. votants*
Electors	3.902.112	100,0		486.654	100,0		301.212	100,0		540.908	100,0	
Votants	2.343.432	60,1	100,0	294.376	60,5	100,0	186.012	61,8	100,0	311.944	57,7	100,0
Abstenció	1.558.680	39,9		192.278	39,5		115.200	38,2		228.964	42,3	
CIU	858.188	22,0	36,6	131.690	27,1	44,7	86.525	28,7	46,5	121.607	22,5	39,0
PSC	445.448	11,4	19,0	41.498	8,5	14,1	27.242	9,0	14,6	56.173	10,4	18,0
PP	298.856	7,7	12,8	25.050	5,1	8,5	18.863	6,3	10,1	41.250	7,6	13,2
ICV-EUIA	192.836	4,9	8,2	14.057	2,9	4,8	7.384	2,5	4,0	15.708	2,9	5,0
ERC	148.061	3,8	6,3	26.828	5,5	9,1	16.877	5,6	9,1	26.280	4,9	8,4
C's	89.730	2,3	3,8	4.926	1,0	1,7	2.744	0,9	1,5	8.427	1,6	2,7
SI	72.090	1,8	3,1	13.845	2,8	4,7	5.716	1,9	3,1	10.546	1,9	3,4
Altres	155.003	4,0	6,6	25.274	5,2	8,6	12.441	4,1	6,7	20.543	3,8	6,6
Blancs	68.937	1,8	2,9	8.459	1,7	2,9	6.559	2,2	3,5	8.376	1,5	2,7
Nuls	14.283	0,4	0,6	2.749	0,6	0,9	1.661	0,6	0,9	3.034	0,6	1,0

Departament d'Estadística. Ajuntament de Barcelona.
Font: Departament de Governació i Administracions Públiques. Generalitat de Catalunya.

3.Eleccions al Parlament de Catalunya a Catalunya. 28 novembre 2010

3.Comparació dels resultats a Barcelona amb Barcelona província i Catalunya

	Barcelona			*Província Barcelona*			*Catalunya*		
	Absoluts	*% s/. electors*	*% s/. votants*	*Absoluts*	*% s/. electors*	*% s/. votants*	*Absoluts*	*% s/. electors*	*% s/. votants*
Electors	1.143.694	100,0		3.902.112	100,0		5.230.886	100,0	
Votants	711.798	62,2	100,0	2.343.432	60,1	100,0	3.135.764	59,9	100,0
Abstenció	431.896	37,8		1.558.680	39,9		2.095.122	40,1	
CIU	256.771	22,5	36,1	858.188	22,0	36,6	1.198.010	22,9	38,2
PSC	126.004	11,0	17,7	445.448	11,4	19,0	570.361	10,9	18,2
PP	100.457	8,8	14,1	298.856	7,7	12,8	384.019	7,3	12,2
ICV-EUIA	65.554	5,7	9,2	192.836	4,9	8,2	229.985	4,4	7,3
ERC	46.206	4,0	6,5	148.061	3,8	6,3	218.046	4,2	7,0
C's	28.813	2,5	4,0	89.730	2,3	3,8	105.827	2,0	3,4
SI	20.433	1,8	2,9	72.090	1,8	3,1	102.197	2,0	3,3
Altres	41.334	3,6	5,8	155.003	4,0	6,6	213.261	4,1	6,8
Blancs	21.853	1,9	3,1	68.937	1,8	2,9	92.331	1,8	2,9
Nuls	4.373	0,4	0,6	14.283	0,4	0,6	21.727	0,4	0,7

Departament d'Estadística. Ajuntament de Barcelona.
Font: Departament de Governació i Administracions Públiques. Generalitat de Catalunya.

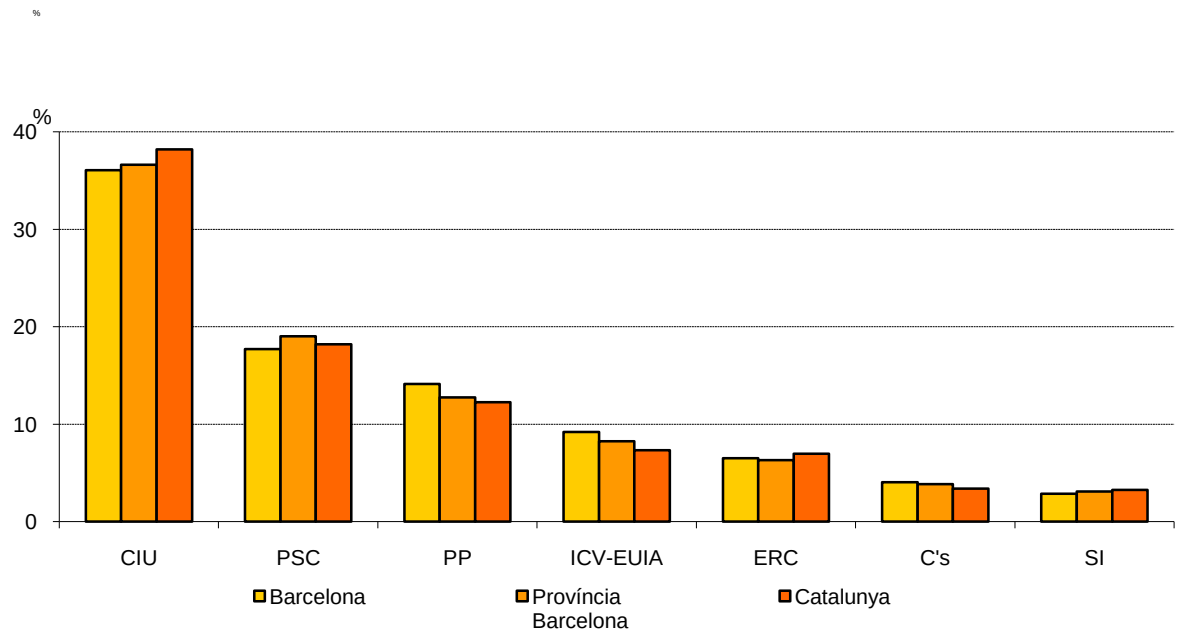

3.Eleccions al Parlament de Catalunya a Catalunya. 28 novembre 2010

4.Evolució dels resultats a Catalunya. 2003-2010

	16 novembre 2003			*1 novembre 2006*			*28 novembre 2010*		
	Absoluts	*% s/. electors*	*% s/. votants*	*Absoluts*	*% s/. electors*	*% s/. votants*	*Absoluts*	*% s/. electors*	*% s/. votants*
Electors	5.307.837	100,0		5.321.274	100,0		5.230.886	100,0	
Votants	3.319.276	62,5	100,0	2.982.108	56,0	100,0	3.135.764	59,9	100,0
Abstenció	1.988.561	37,5		2.339.166	44,0		2.095.122	40,1	
PSC (1)	1.031.454	19,4	31,1	796.173	15,0	26,7	570.361	10,9	18,2
CIU	1.024.425	19,3	30,9	935.756	17,6	31,4	1.198.010	22,9	38,2
ERC	544.324	10,3	16,4	416.355	7,8	14,0	218.046	4,2	7,0
PP (2)	393.499	7,4	11,9	316.222	5,9	10,6	384.019	7,3	12,2
ICV-EUIA (3)	241.163	4,5	7,3	282.693	5,3	9,5	229.985	4,4	7,3
C's	-	-	-	89.840	1,7	3,0	105.827	2,0	3,4
SI	-	-	-	-	-	-	102.197	2,0	3,3
Altres	45.406	0,9	1,4	71.251	1,3	2,4	213.261	4,1	6,8
Blancs	30.212	0,6	0,9	60.244	1,1	2,0	92.331	1,8	2,9
Nuls	8.793	0,2	0,3	13.574	0,3	0,5	21.727	0,4	0,7

(1) Pel 2003 i 2006: PSC-CPC
(2) Pel 2003: PPC
(3) Pel 2003: ICV-EA

Departament d'Estadística. Ajuntament de Barcelona.
Font: Departament de Governació i Administracions Públiques. Generalitat de Catalunya.

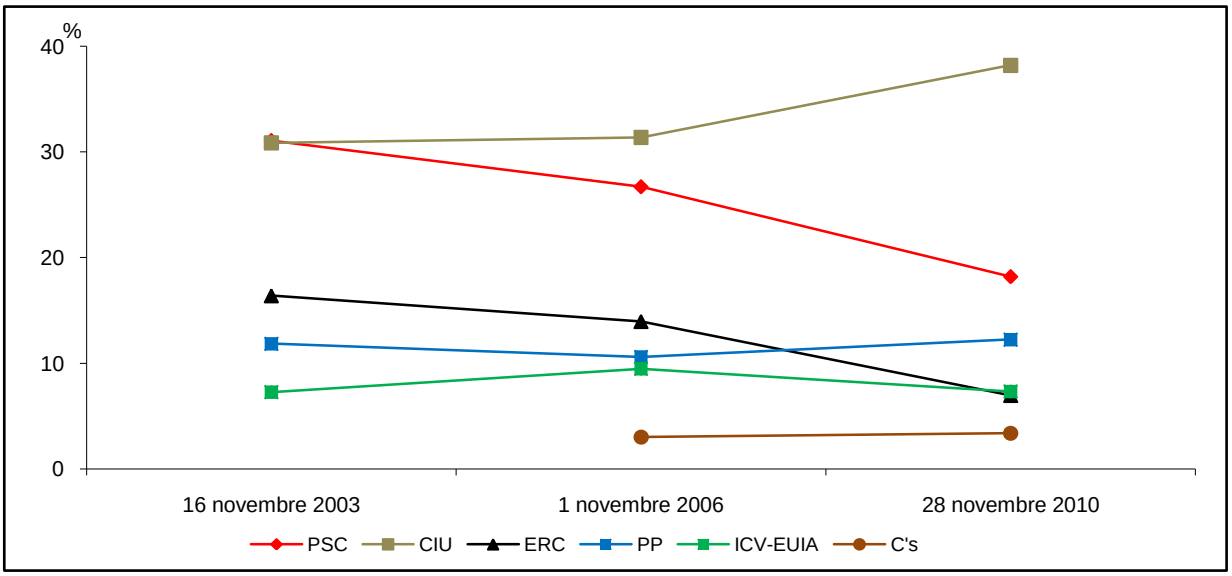

3.Eleccions al Parlament de Catalunya a Catalunya. 28 novembre 2010

5.Resultats per municipis de més de 50.000 habitants

Municipi	*Electors*	*Votants*	*CIU*	*PSC*	*PP*	*ICV-EUIA*	*ERC*	*C's*	*SI*	*Altres (1)*
Barcelona	1.143.694	711.798	256.771	126.004	100.457	65.554	46.206	28.813	20.433	67.560
Hospitalet de Llobregat, l'	169.811	94.363	23.160	27.705	15.768	7.807	3.836	4.448	1.042	10.597
Badalona	155.456	84.168	25.913	19.155	14.791	7.127	4.410	3.473	1.289	8.010
Terrassa	147.993	86.757	32.237	17.387	9.909	7.004	4.964	3.527	2.062	9.667
Sabadell	149.052	89.535	32.878	18.715	9.422	8.418	5.135	3.206	2.690	9.071
Tarragona	93.327	53.238	17.975	10.250	10.181	2.969	2.947	2.424	1.395	5.097
Lleida	90.548	53.129	21.670	8.915	8.410	2.725	3.341	1.395	964	5.709
Mataró	84.627	50.506	19.338	9.035	7.118	3.538	2.664	1.841	1.531	5.441
Santa Coloma de Gramenet	78.919	40.272	8.730	12.726	6.864	3.948	1.237	1.947	303	4.517
Reus	69.613	39.399	15.479	6.678	5.696	1.999	2.353	1.276	1.475	4.443
Girona	62.243	39.111	15.734	5.812	3.831	2.110	3.348	840	2.082	5.354
Cornellà de Llobregat	59.716	34.370	7.460	11.244	5.255	3.462	1.397	1.822	302	3.428
Sant Boi de Llobregat	61.082	33.359	9.319	9.013	4.569	3.127	1.604	1.623	447	3.657
Sant Cugat del Vallès	53.413	38.186	17.920	3.964	4.332	3.173	2.389	1.531	1.421	3.456
Manresa	52.572	32.240	14.835	4.526	2.598	1.743	2.578	580	1.896	3.484
Rubí	51.428	26.566	8.293	5.725	3.923	2.385	1.754	1.377	499	2.610
Vilanova i la Geltrú	47.025	27.746	10.046	5.911	2.718	2.223	1.972	932	776	3.168
Viladecans	47.025	25.645	7.127	7.245	3.907	2.034	988	1.494	185	2.665
Prat de Llobregat, el	47.565	25.458	6.789	6.651	3.769	2.983	1.182	1.177	264	2.643
Castelldefels	38.954	22.651	7.912	4.047	4.230	1.693	965	1.407	378	2.019
Granollers	40.291	25.236	10.409	4.728	2.624	1.629	1.271	977	845	2.753
Cerdanyola del Vallès	42.945	25.715	7.781	5.576	3.747	2.776	1.374	1.286	560	2.615
Mollet del Vallès	36.131	20.016	6.211	4.836	2.540	1.918	1.106	947	328	2.130

(1) Inclou blancs i nuls.

Departament d'Estadística. Ajuntament de Barcelona.
Font: Departament de Governació i Administracions Públiques. Generalitat de Catalunya.

3.Eleccions al Parlament de Catalunya a Catalunya. 28 novembre 2010

5.(cont.)Resultats per municipis de més de 50.000 habitants

			% sobre votants								
Municipi	*Participació*	*Abstenció*	*CIU*	*PSC*	*PP*	*ICV-EUIA*	*ERC*	*C's*	*SI*	*Altres (1)*	*Partit més votat*
Barcelona	61,9	38,1	36,1	17,7	14,1	9,2	6,5	4,0	2,9	9,5	CIU
Hospitalet de Llobregat, l'	55,6	44,4	24,5	29,4	16,7	8,3	4,1	4,7	1,1	11,2	PSC
Badalona	54,1	45,9	30,8	22,8	17,6	8,5	5,2	4,1	1,5	9,5	CIU
Terrassa	58,6	41,4	37,2	20,0	11,4	8,1	5,7	4,1	2,4	11,1	CIU
Sabadell	60,1	39,9	36,7	20,9	10,5	9,4	5,7	3,6	3,0	10,1	CIU
Tarragona	57,0	43,0	33,8	19,3	19,1	5,6	5,5	4,6	2,6	9,6	CIU
Lleida	58,7	41,3	40,8	16,8	15,8	5,1	6,3	2,6	1,8	10,7	CIU
Mataró	59,7	40,3	38,3	17,9	14,1	7,0	5,3	3,6	3,0	10,8	CIU
Santa Coloma de Gramenet	51,0	49,0	21,7	31,6	17,0	9,8	3,1	4,8	0,8	11,2	PSC
Reus	56,6	43,4	39,3	16,9	14,5	5,1	6,0	3,2	3,7	11,3	CIU
Girona	62,8	37,2	40,2	14,9	9,8	5,4	8,6	2,1	5,3	13,7	CIU
Cornellà de Llobregat	57,6	42,4	21,7	32,7	15,3	10,1	4,1	5,3	0,9	10,0	PSC
Sant Boi de Llobregat	54,6	45,4	27,9	27,0	13,7	9,4	4,8	4,9	1,3	11,0	CIU
Sant Cugat del Vallès	71,5	28,5	46,9	10,4	11,3	8,3	6,3	4,0	3,7	9,1	CIU
Manresa	61,3	38,7	46,0	14,0	8,1	5,4	8,0	1,8	5,9	10,8	CIU
Rubí	51,7	48,3	31,2	21,6	14,8	9,0	6,6	5,2	1,9	9,8	CIU
Vilanova i la Geltrú	59,0	41,0	36,2	21,3	9,8	8,0	7,1	3,4	2,8	11,4	CIU
Viladecans	54,5	45,5	27,8	28,3	15,2	7,9	3,9	5,8	0,7	10,4	PSC
Prat de Llobregat, el	53,5	46,5	26,7	26,1	14,8	11,7	4,6	4,6	1,0	10,4	CIU
Castelldefels	58,1	41,9	34,9	17,9	18,7	7,5	4,3	6,2	1,7	8,9	CIU
Granollers	62,6	37,4	41,2	18,7	10,4	6,5	5,0	3,9	3,3	10,9	CIU
Cerdanyola del Vallès	59,9	40,1	30,3	21,7	14,6	10,8	5,3	5,0	2,2	10,2	CIU
Mollet del Vallès	55,4	44,6	31,0	24,2	12,7	9,6	5,5	4,7	1,6	10,6	CIU

(1) Inclou blancs i nuls.

Departament d'Estadística. Ajuntament de Barcelona.
Font: Departament de Governació i Administracions Públiques. Generalitat de Catalunya.

4. Composició del Parlament de Catalunya

4.Composició del Parlament de Catalunya

1.Distribució de diputats a Catalunya. 2003-2010

	Diputats					
Partit	*1992*	*1995*	*1999*	*2003*	*2006*	*2010*
TOTAL	135	135	135	135	135	135
CIU	70	60	56	46	48	62
PSC (1)	40	34	50	42	37	28
ERC	11	13	12	23	21	10
PP (2)	7	17	12	15	14	18
ICV-EUIA (3)	7	11	5	9	12	10
C's	-	-	-	-	3	3
SI	-	-	-	-	-	4

Nota: Pel 1999, 2 diputats d'IC-V van estar elegits, a les circumscripcions de Girona i Tarragona, formant part de la candidatura PSC-CPC-IC-V.

(1) De 1999 a 2006: PSC-CPC
(2) Pel 2003: PPC
(3) Pel 1992: IC; Pel 1995: IC-EV; Pel 1999: IC-V; Pel 2003: ICV-EA

Departament d'Estadística. Ajuntament de Barcelona.
Font: Departament de Governació i Administracions Públiques. Generalitat de Catalunya.

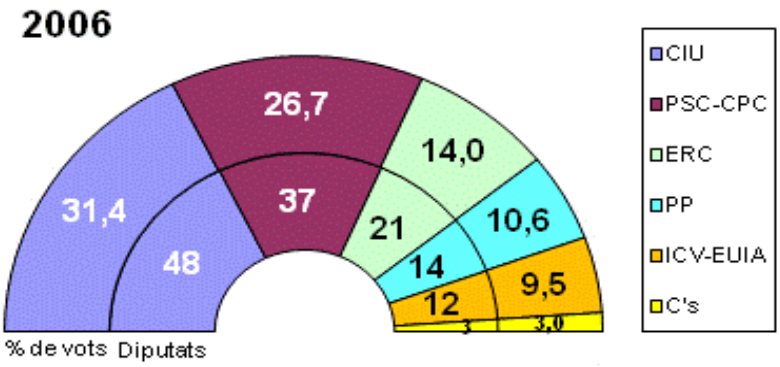

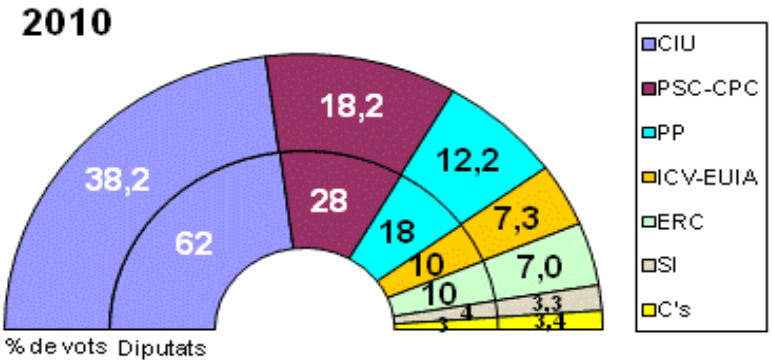

4.Composició del Parlament de Catalunya

2.Distribució de diputats per circumscripcions. 2003-2010

	Província Barcelona			*Província Girona*			*Província Lleida*			*Província Tarragona*		
	2003	*2006*	*2010*	*2003*	*2006*	*2010*	*2003*	*2006*	*2010*	*2003*	*2006*	*2010*
TOTAL	85	85	85	17	17	17	15	15	15	18	18	18
CIU	25	27	35	7	7	9	7	7	9	7	7	9
PSC (1)	29	25	18	4	4	3	4	3	3	5	5	4
PP (2)	11	10	12	1	1	1	1	1	2	2	2	3
ERC	13	11	6	4	4	2	3	3	1	3	3	1
ICV-EUIA (3)	7	9	8	1	1	1	0	1	0	1	1	1
C's	-	3	3	-	0	0	-	0	0	-	0	0
SI	-	-	3	-	-	1	-	-	0	-	-	0

(1) Pel 2003 i 2006: PSC-CPC
(2) Pel 2003: PPC
(3) Pel 2003: ICV-EA

Departament d'Estadística. Ajuntament de Barcelona.
Font: Departament de Governació i Administracions Públiques. Generalitat de Catalunya.

5. Relació de candidatures a les Eleccions al Parlament de Catalunya. 2010

5.Relació de candidatures a les Eleccions al Parlament de Catalunya. 2010

1.Relació de candidatures presentades a la circumscripció de Barcelona

Sigles	*Nom*
PSC	Partit dels Socialistes de Catalunya (PSC-PSOE)
ICV-EUIA	Iniciativa per Catalunya Verds-Esquerra Unida i Alternativa
CIU	Convergència i Unió
GN	Gent Nostra
EB-CENB	Escons en Blanc-Ciudadanos en Blanco
SI	Solidaritat Catalana per la Independència
PACMA-ANIMALISTA	Partit Antitaurí Contra el Maltractament Animal-Animalista
ERC	Esquerra Republicana de Catalunya
PDLPEA	Partido de los Pensionistas en Acción
FE de las JONS	Falange Española de las JONS
PXC	Plataforma per Catalunya
PP	Partit Popular
RI.CAT	Reagrupament Independentista
PCPC	Partit Comunista del Poble de Catalunya
DB	Des de Baix
PCAS	Partido Castellano
C's	Ciutadans-Partido de la Ciudadanía
CORI	Coordinadora Reusenca Independent
PIRATA.CAT	Pirates de Catalunya
UPyD	Unión Progreso y Democracia
UCE	Unificación Comunista de España
POSI	Partido Obrero Socialista Internacionalista
PUM+J	Por Un Mundo Más Justo
PFYV	Família y Vida
EV-GVE	Els Verds-Grup Verd Europeu
MSR	Movimiento Social Republicano
AG	Alternativa de Govern
PRE-IR	Partit Republicà d'Esquerra-Izquierda Republicana
PH	Partit Humanista

Font: Junta Electoral Provincial de Barcelona.

5.Relació de candidatures a les Eleccions al Parlament de Catalunya. 2010

2.Candidats a la Presidència de la Generalitat dels partits parlamentaris

Partit	*Nom*
CiU	Artur Mas i Gavarró
PSC	José Montilla Aguilera
PP	Alicia Sánchez-Camacho Pérez
ICV-EUiA	Joan Herrera Torres
ERC	Joan Puigcercós i Boixassa
C's	Albert Rivera Díaz
SI	Joan Laporta Estruch

Font: Departament d'Estadística. Ajuntament de Barcelona.

6. Enquestes preelectorals publicades. Catalunya

6.Enquestes preelectorals publicades. Catalunya

1.Estimació de resultats

	La Vanguardia 18 juliol 2010		*El Periódico 4 octubre 2010*		*CIS (1) 12 novembre 2010*		*Emissora RAC 1 15 novembre 2010*	
	% vots	*Diputats*	*% vots*	*Diputats*	*% vots*	*Diputats*	*% vots*	*Diputats*
TOTAL	100,0	135	100,0	135	100,0	135	100,0	135
CIU	42,1	65-66	40,5	63-65	38,0	59	39,3	62-63
PSC	23,1	32-33	20,8	30-31	22,7	33	20,1	30-31
PP	10,3	14	10,4	14-15	9,7	13-14	10,5	14-15
ERC	8,4	13	8,4	12-13	10,2	15-16	5,6	10-11
ICV-EUIA	7,4	10	7,2	9-10	8,2	11	6,7	9-10
C's	2,4	0	2,9	2-3	3,5	3	3,2	3
SI	-	-	2,7	0-2	1,0	0	2,8	2-4
Altres	6,3	-	7,1	-	6,7	-	11,8	-

	El Periódico 15 novembre 2010		*El Mundo 21 novembre 2010*		*El País 21 novembre 2010*		*La Vanguardia 21 novembre 2010*	
	% vots	*Diputats*	*% vots*	*Diputats*	*% vots*	*Diputats*	*% vots*	*Diputats*
TOTAL	100,0	135	100,0	135	100,0	135	100,0	135
CIU	39,0	62-63	40,4	61-64	39,5	64-65	39,3	63-65
PSC	21,3	31-32	21,8	30-32	20,4	30	20,1	31-32
PP	10,8	14-15	12,7	17-19	9,5	13-14	10,1	14
ERC	7,7	11-12	8,1	11	7,0	8-9	7,9	10-12
ICV-EUIA	9,0	11-12	8,1	9-10	6,9	10	7,5	9-10
C's	3,2	3-4	3,0	3	5,0	6-7	4,0	4
SI	2,7	0-2	-	-	2,6	1-3	2,4	-
Altres	6,3	-	5,9	-	9,1	-	8,7	-

(1) Centro de Investigaciones Sociológicas.

6.Enquestes preelectorals publicades. Catalunya

2.Fitxa tècnica de les enquestes

Fitxa	*La Vanguardia 18 juliol 2010*	*El Periódico 4 octubre 2010*	*CIS (1) 12 novembre 2010*	*Emissora RAC 1 15 novembre 2010*
Univers	Majors 18 anys	Majors 18 anys	Majors 18 anys	Majors 18 anys
Mostra	1000 entrevistes	800 entrevistes	3.000 entrevistes	1.000 entrevistes
Selecció	Estratific. i aleatòria	Estratific. i aleatòria	Estratific. i aleatòria	Estratific. i aleatòria
Entrevista	Telefònica	Telefònica	Personal domicili	Telefònica
Nivell confiança	95,5%	95%	95,5%	95%
Error màxim	+/- 3,16%	+/- 3,5%	+/- 1,8%	+/- 3,16%
Data treball	12-14 juliol	26-28 setembre	15 octubre-4 novembre	8-12 novembre
Empresa	Instituto Noxa	Gesop	CIS	Feed Back

Fitxa	*El Periódico 15 novembre 2010*	*El Mundo 21 novembre 2010*	*El País 21 novembre 2010*	*La Vanguardia 21 novembre 2010*
Univers	Majors 18 anys	Majors 18 anys	Majors 18 anys	Majors 18 anys
Mostra	800 entrevistes	1.650 entrevistes	1.500 entrevistes	1.200 entrevistes
Selecció	Estratific. i aleatòria	Estratific. i aleatòria	Estratific. i aleatòria	Estratific. i aleatòria
Entrevista	Telefònica	Telefònica	Telefònica	Telefònica
Nivell confiança	95%	95,5%	95,5%	95,5%
Error màxim	+/- 3,5%	+/- 3,2%	+/- 2,8%	+/- 2,89%
Data treball	7-10 novembre	15-18 novembre	16-17 novembre	15-18 novembre
Empresa	Gesop	Sigma Dos	Metroscopia	Instituto Noxa

(1) Centro de Investigaciones Sociológicas.

Mapes guia de districtes, barris i seccions censals

10 DISTRICTES

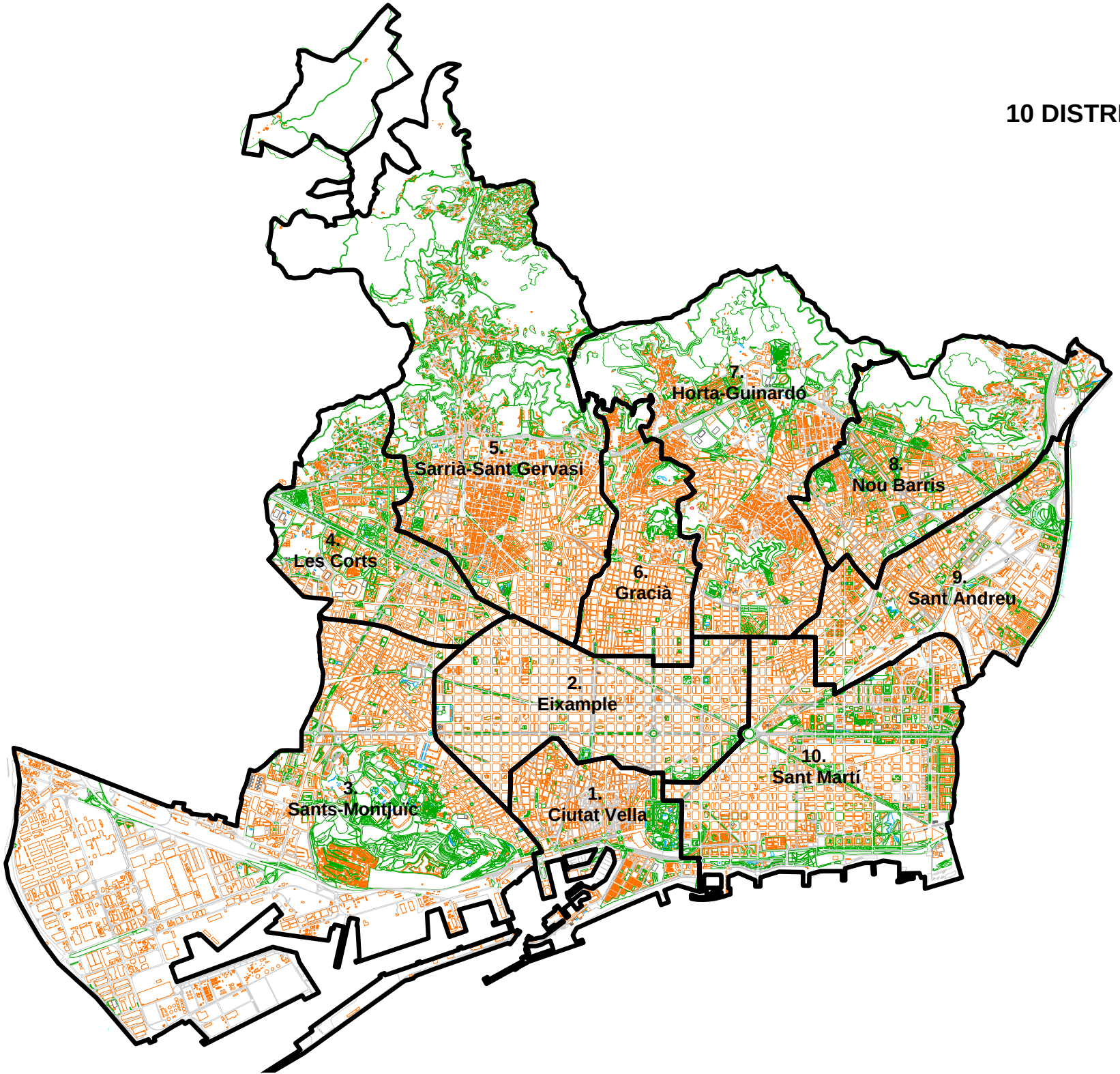

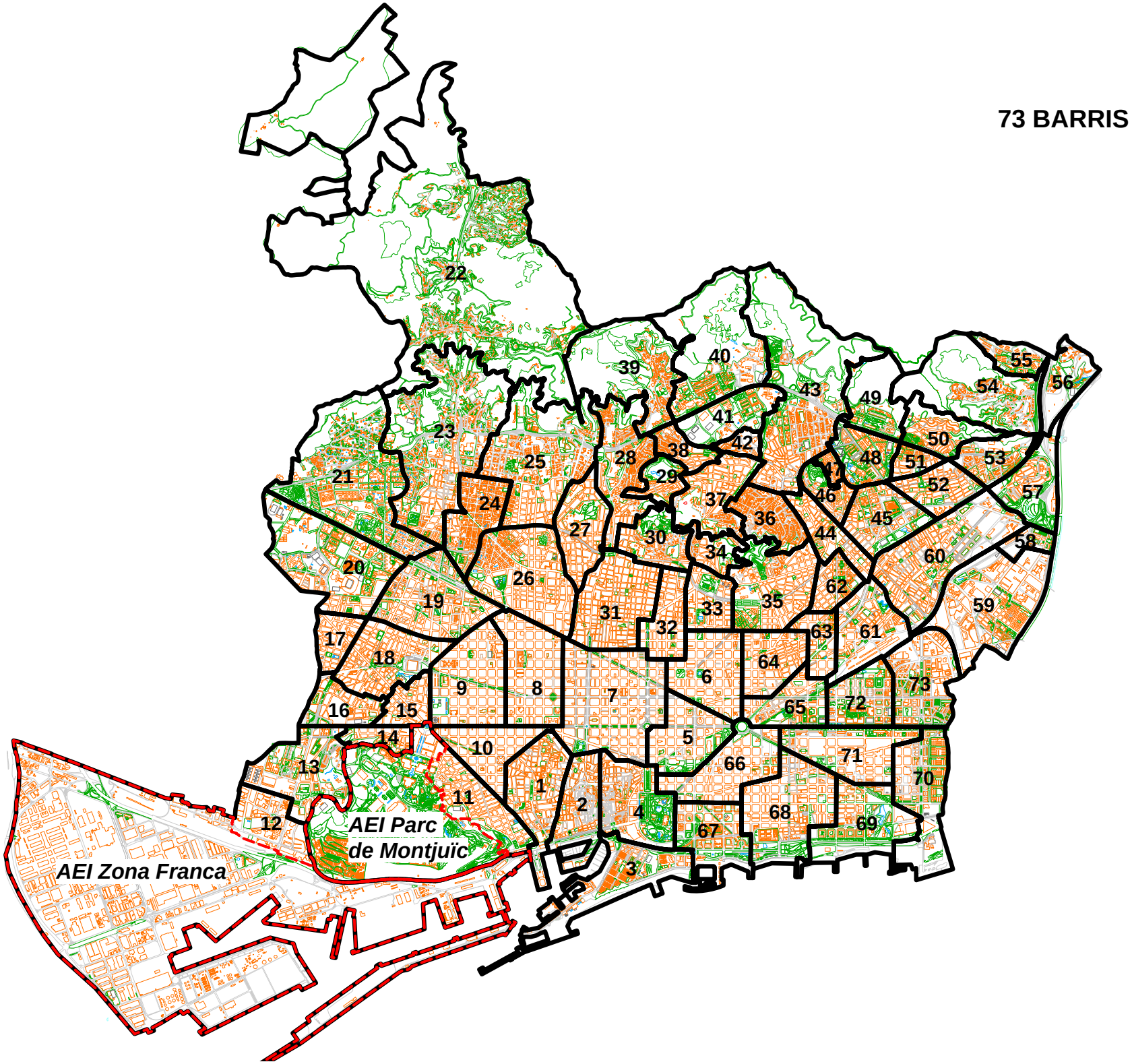
73 BARRIS
AEI Zona Franca
AEI Parc
de Montjuïc

Dte 1. Ciutat Vella

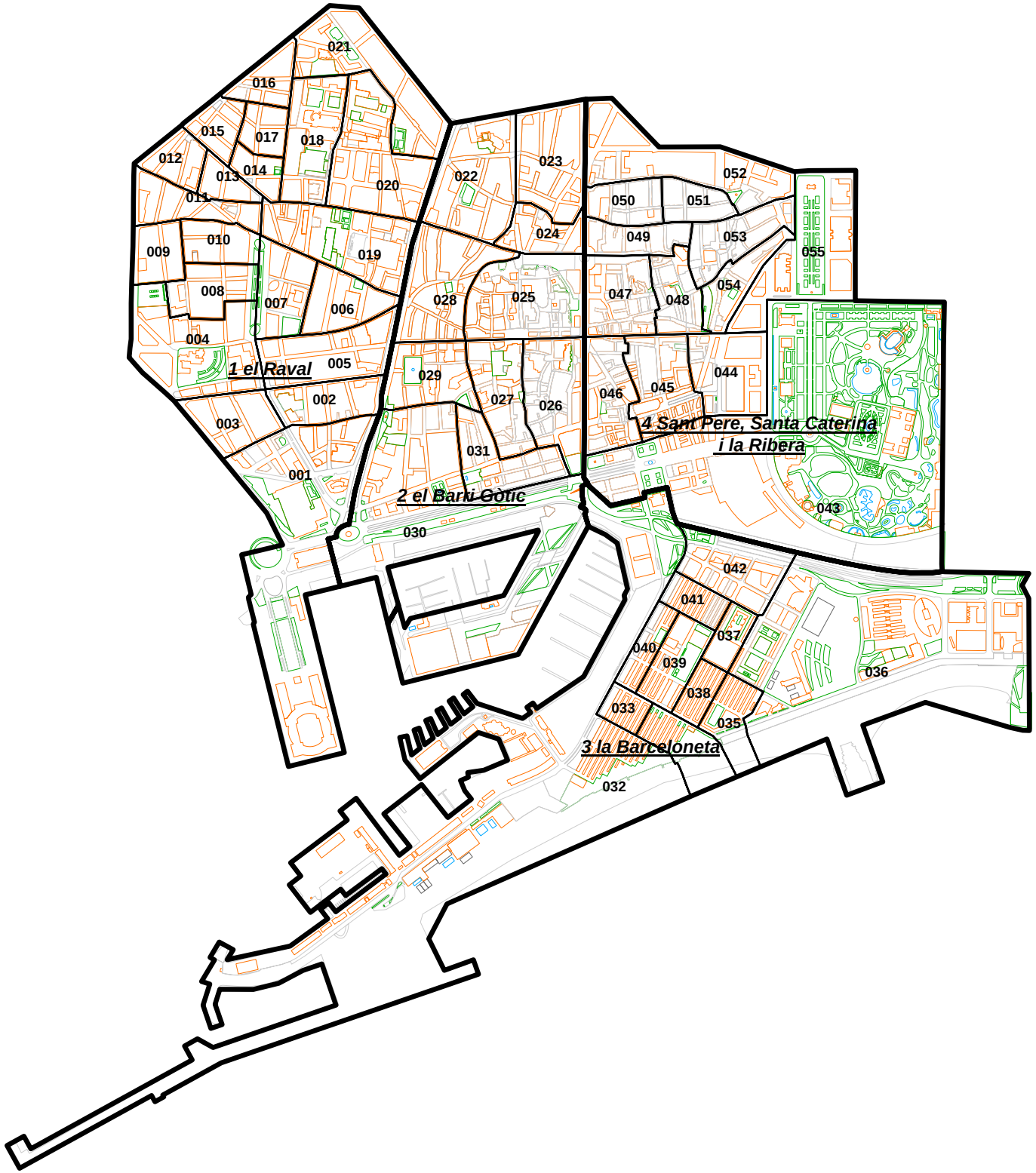

Dte 2. Eixample

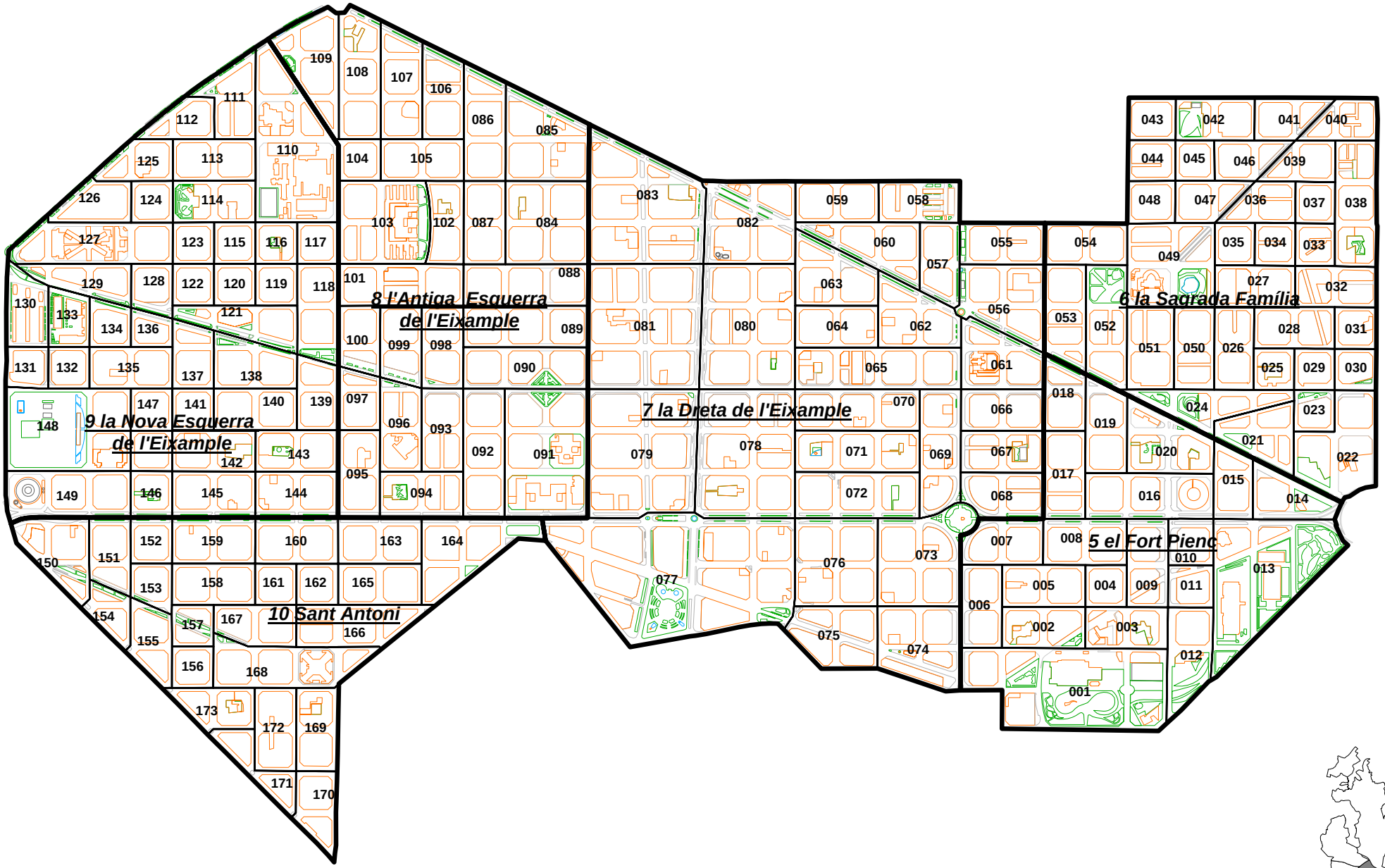

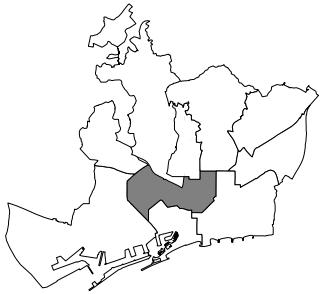

Dte 3. Sants-Montjuïc

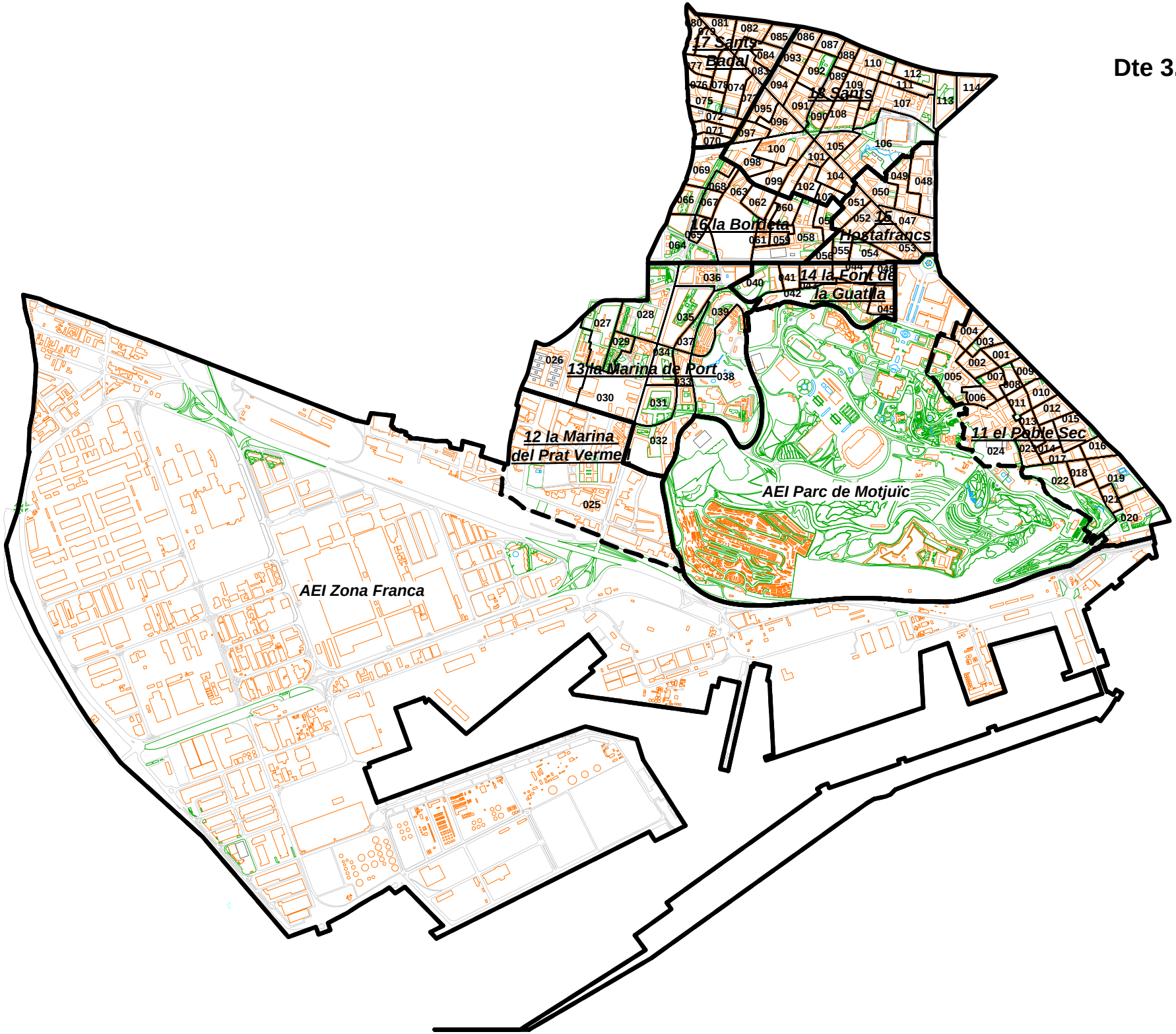

Dte 4. Les Corts

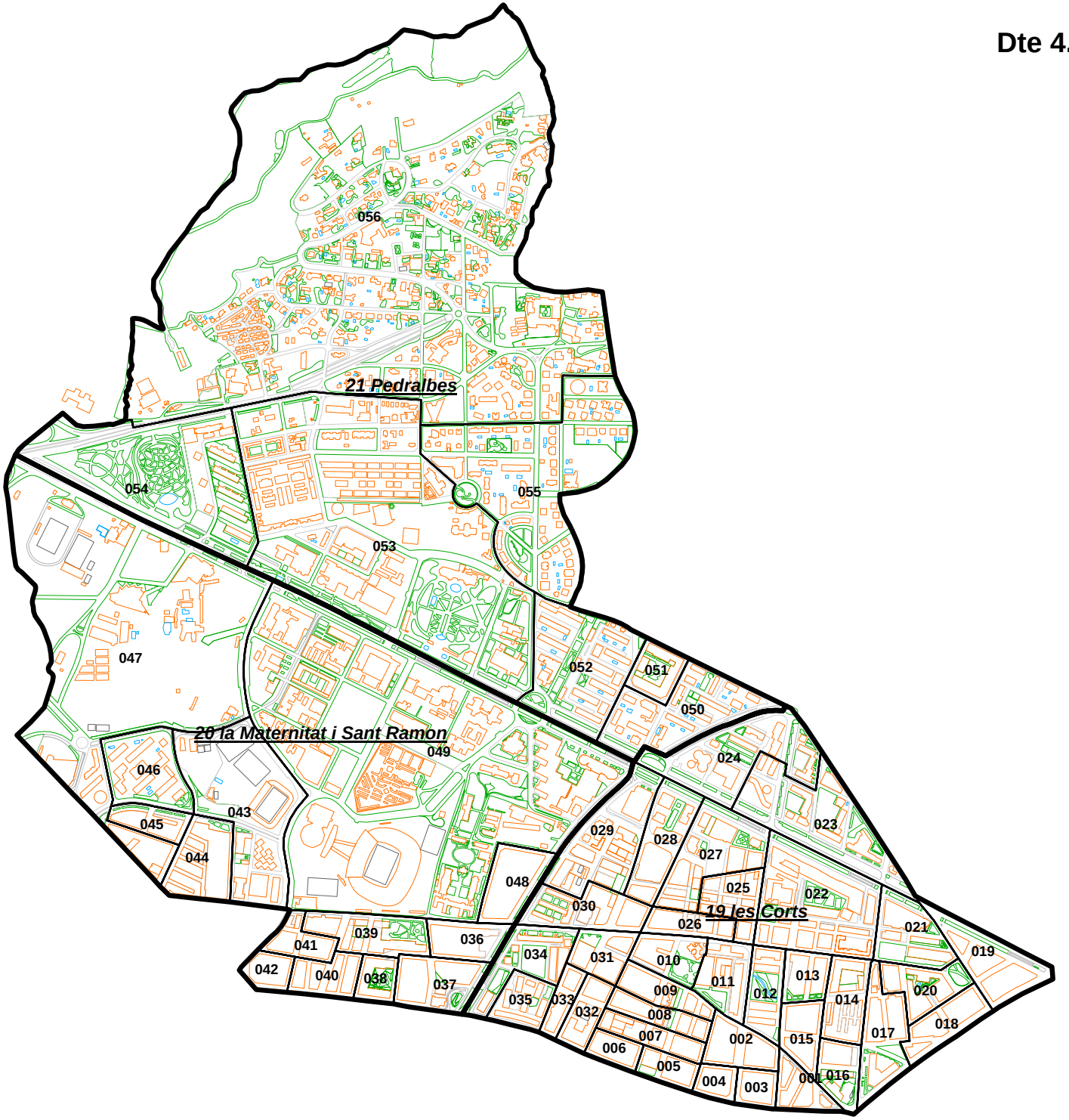

Dte 5. Sarrià-Sant Gervasi

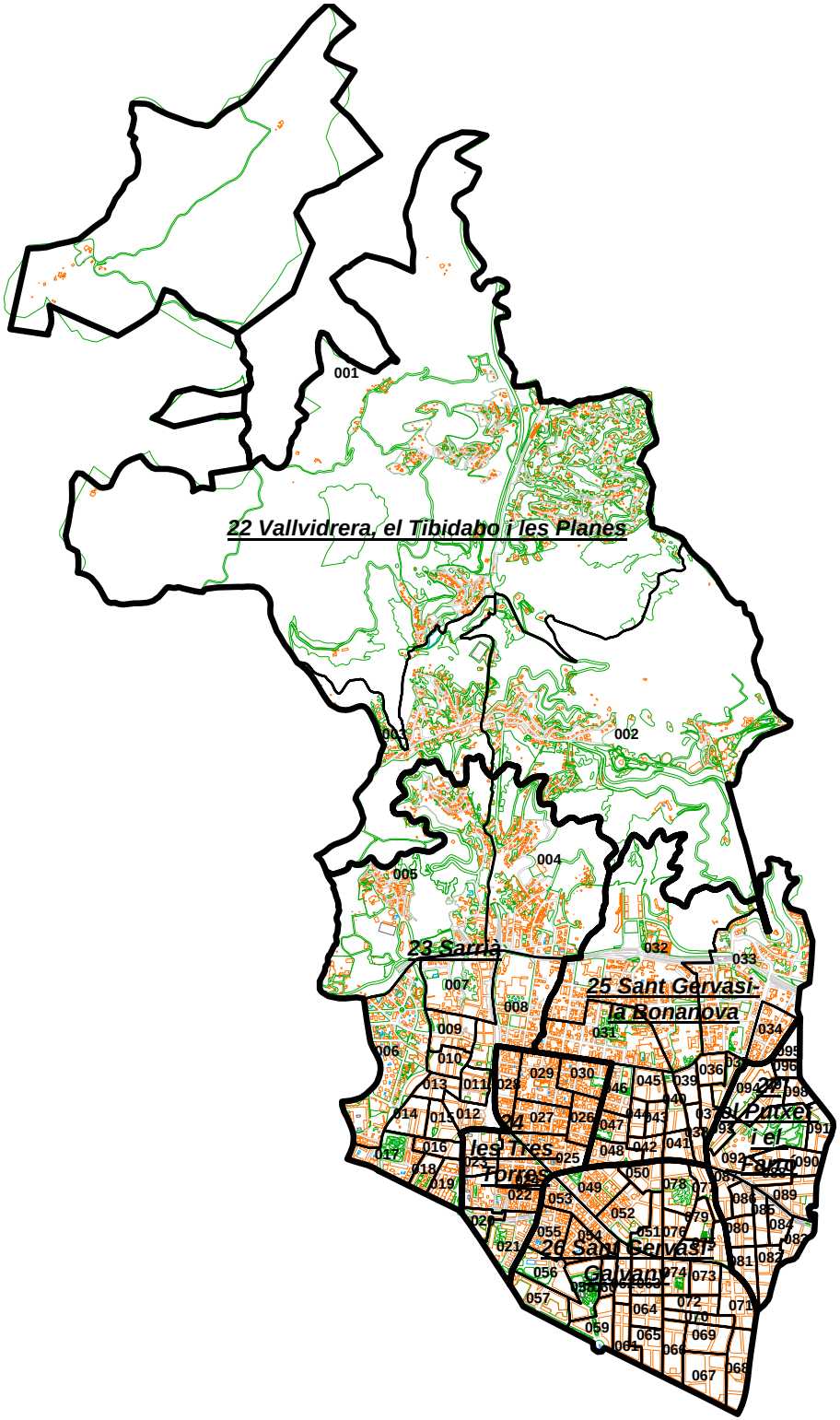

Dte 6. Gracià

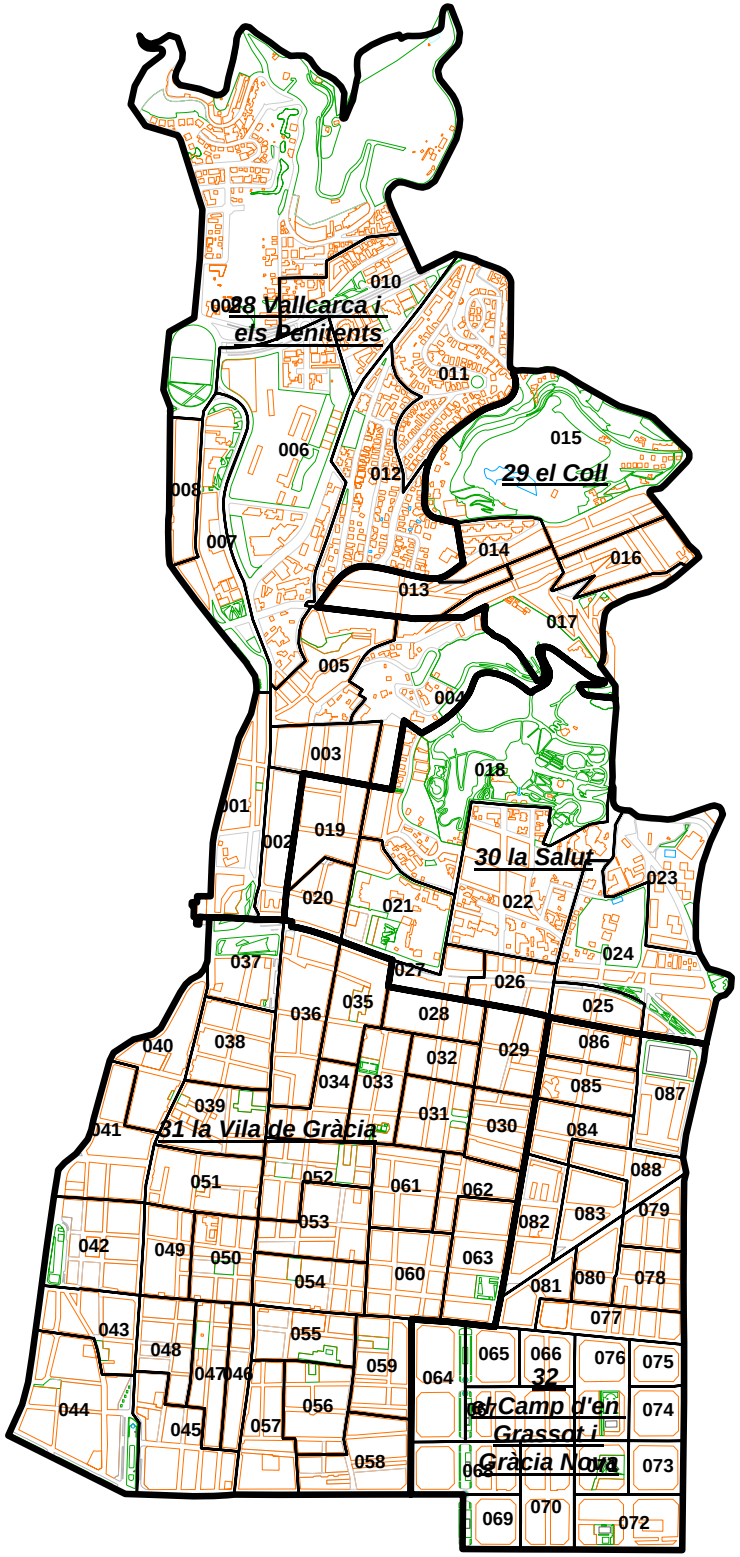
28 Vallcarca i els Penitents
29 el Coll
30 la Salut
31 la Vila de Gràcia
32 el Camp d'en Grassot i Gràcia Nova
001
002
003
004
005
006
007
008
009
010
011
012
013
014
015
016
017
018
019
020
021
022
023
024
025
026
027
028
029
030
031
032
033
034
035
036
037
038
039
040
041
042
043
044
045
046
047
048
049
050
051
052
053
054
055
056
057
058
059
060
061
062
063
064
065
066
067
068
069
070
072
073
074
075
076
077
078
079
080
081
082
083
084
085
086
087
088

Dte 7. Horta-Guinardó

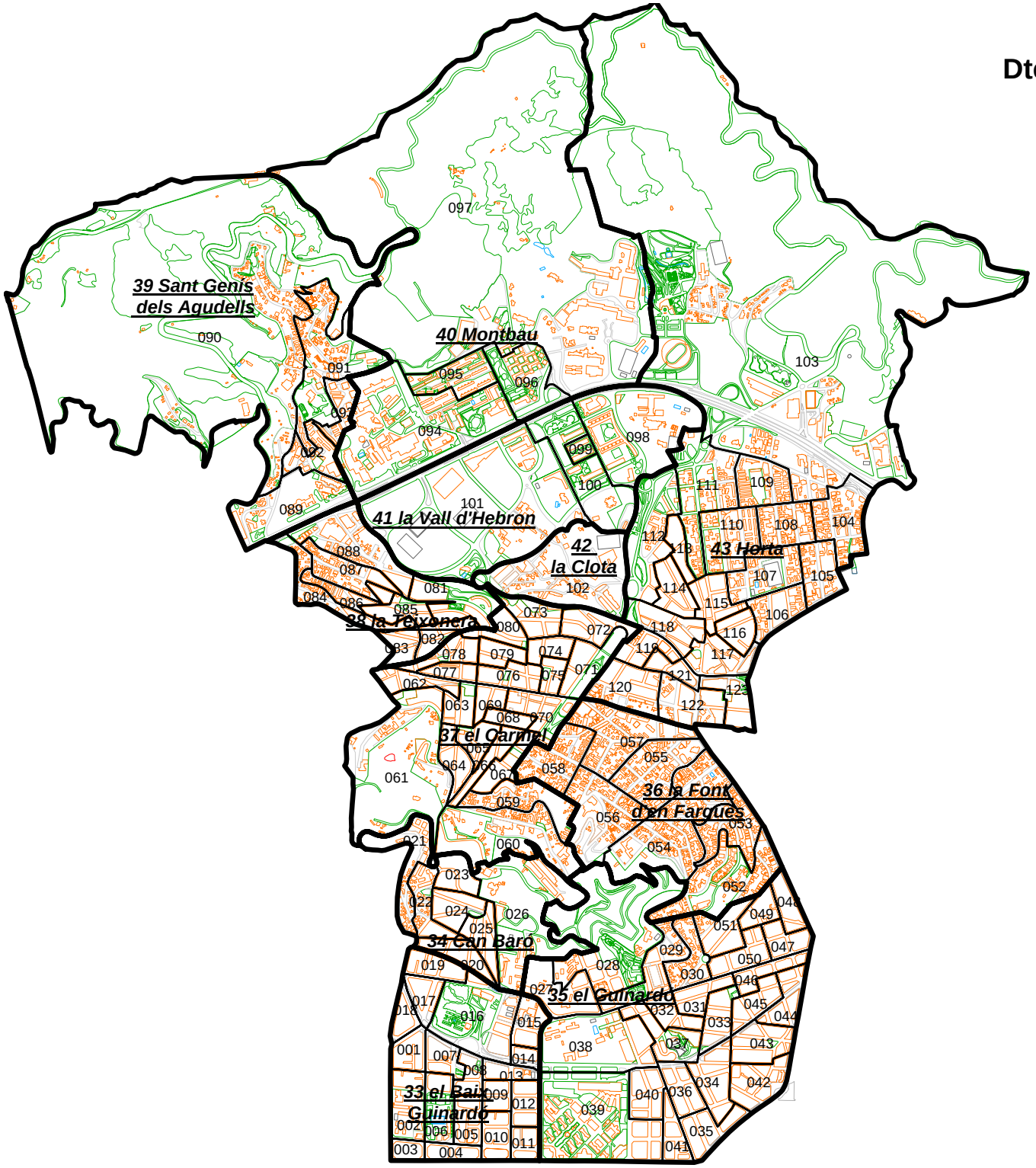

Dte 8. Nou Barris

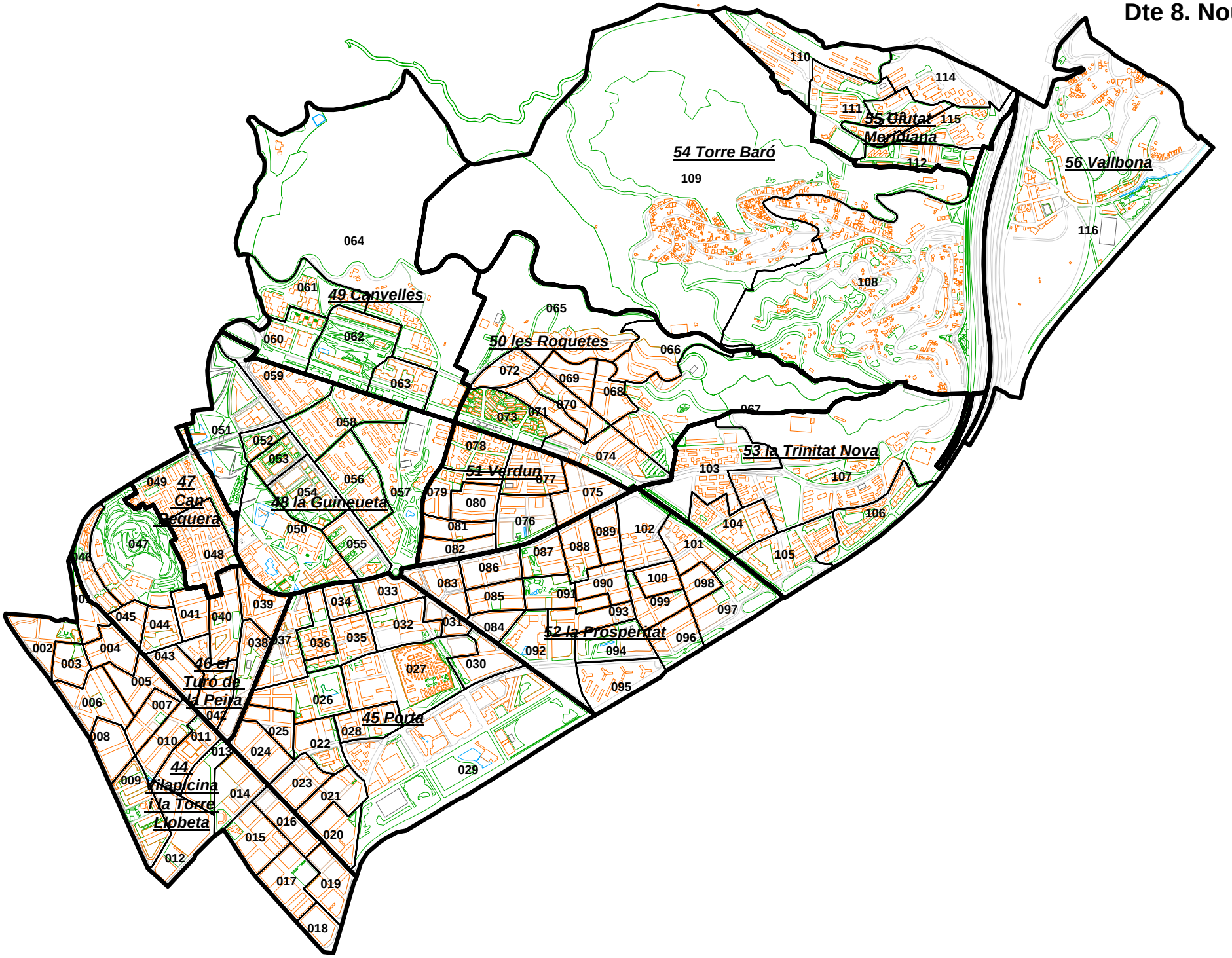

Dte 9. Sant Andreu

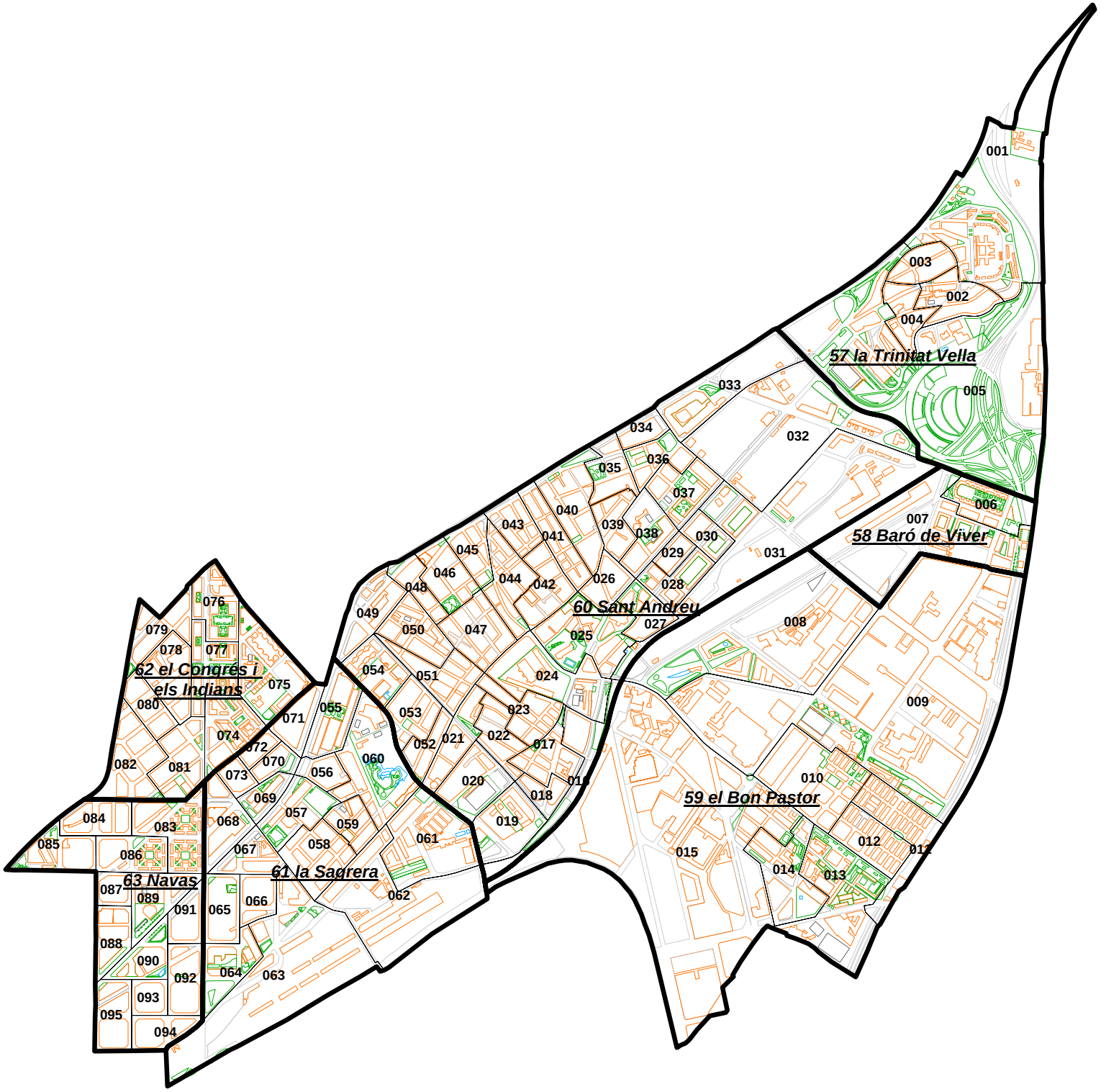
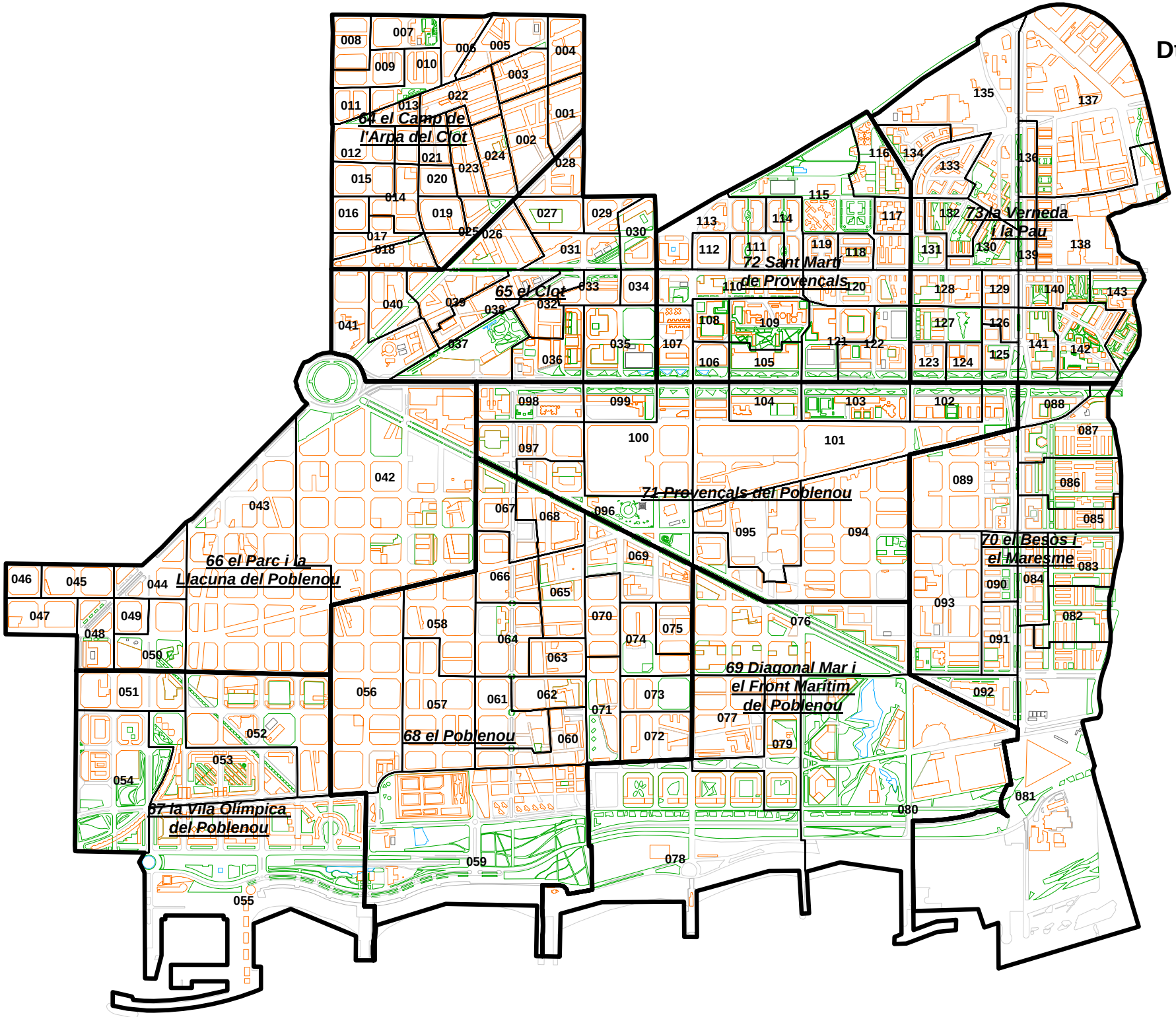
Dte 10. Sant Martí