



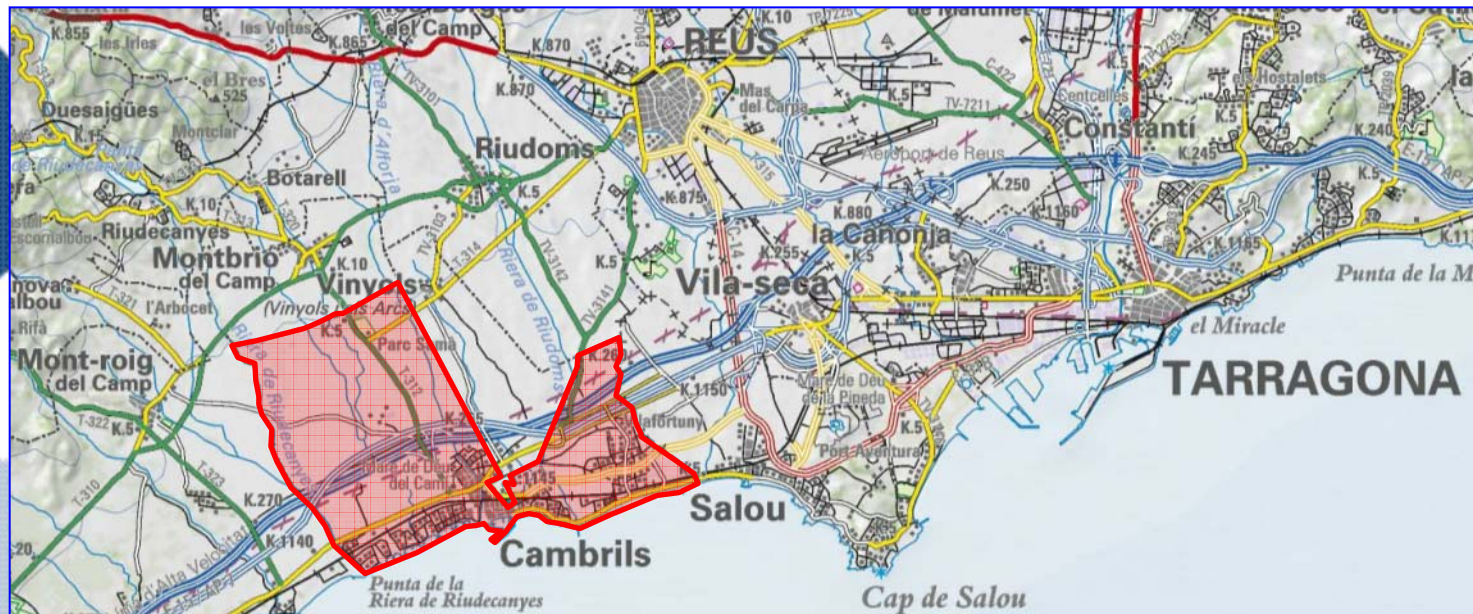
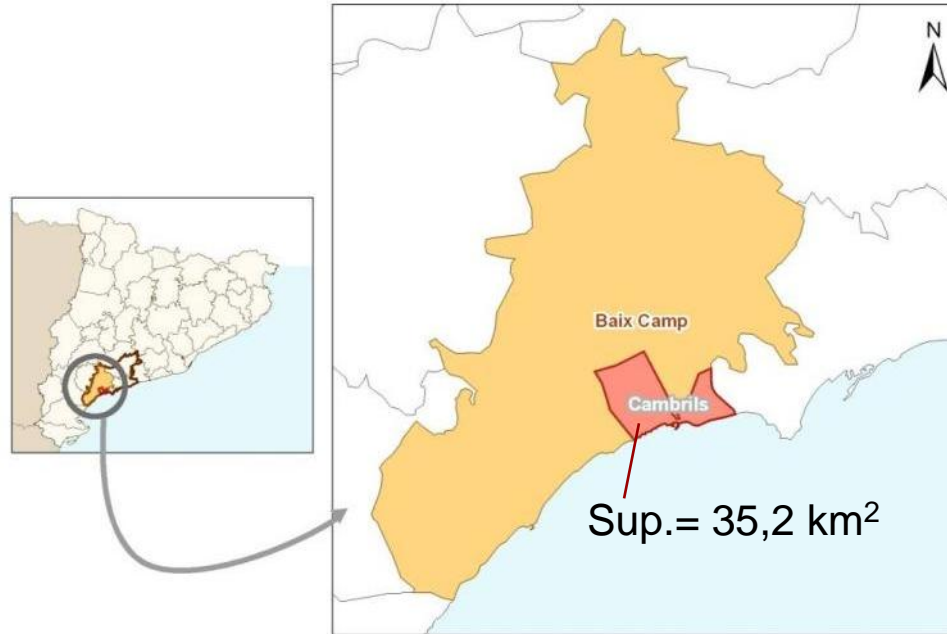
20^è Fòrum
Barcelona
de seguretat viària



Marc de referència per a l'elaboració dels Plans Locals de Seguretat Viària **Cambrils**

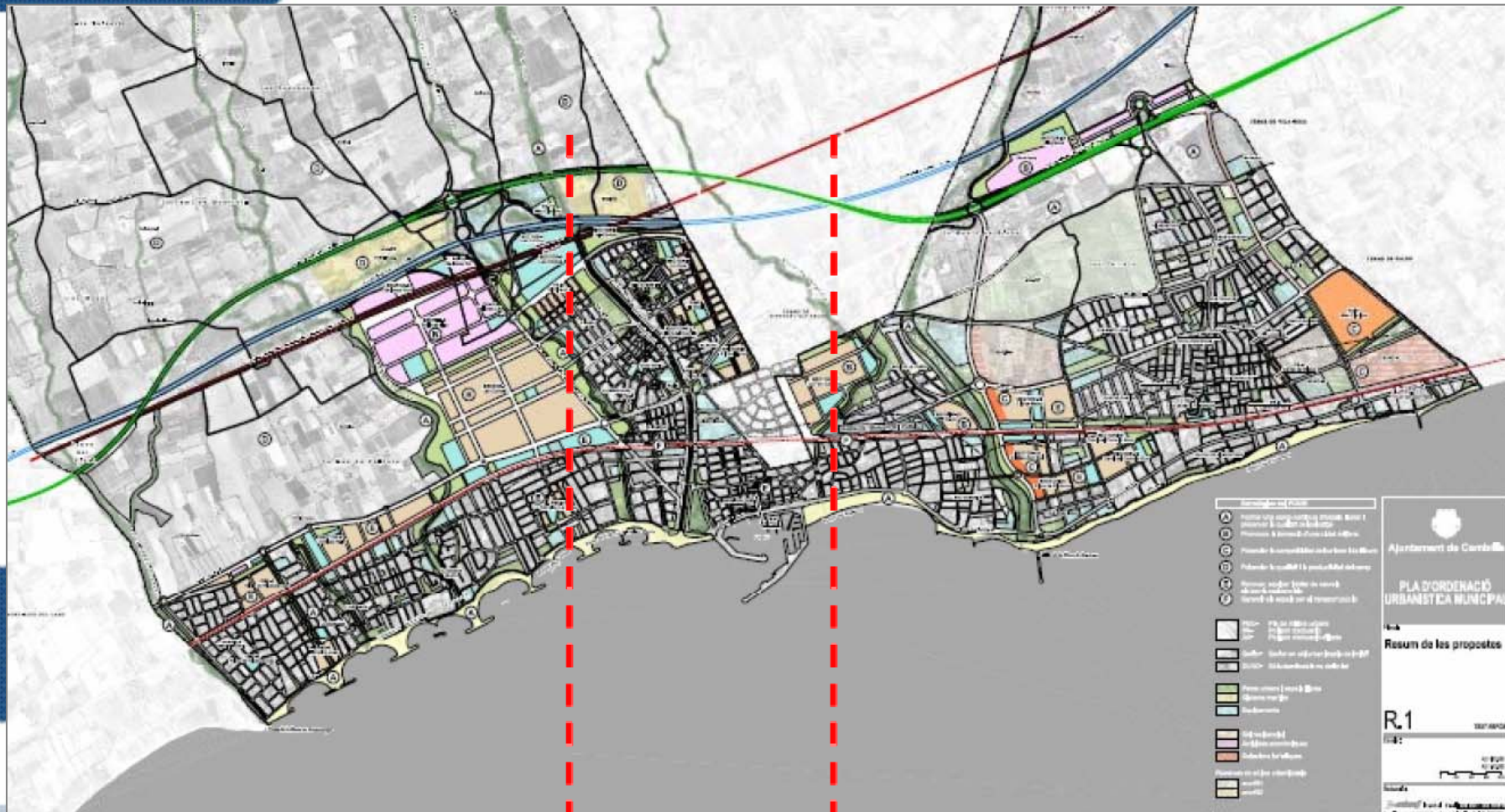
14 de novembre de 2013
Ajuntament de Cambrils

Característiques del municipi



Font: ICC

Característiques del municipi



Font: POUM Cambrils

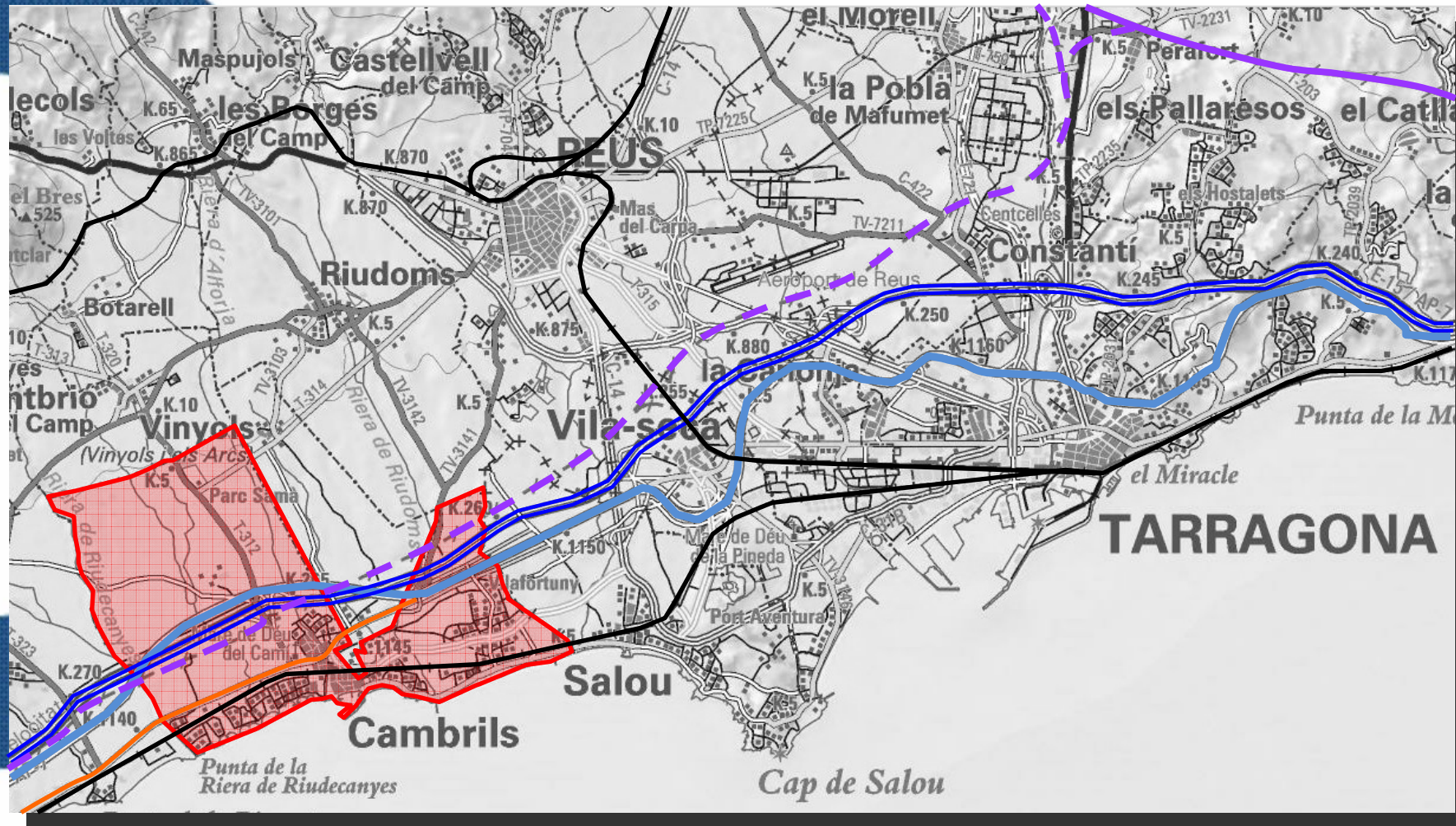
Ponent

Centre

Llevant

Característiques del municipi

Xarxa d'infraestructures de transport i comunicació

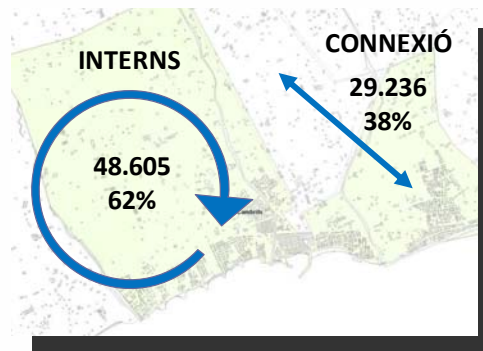
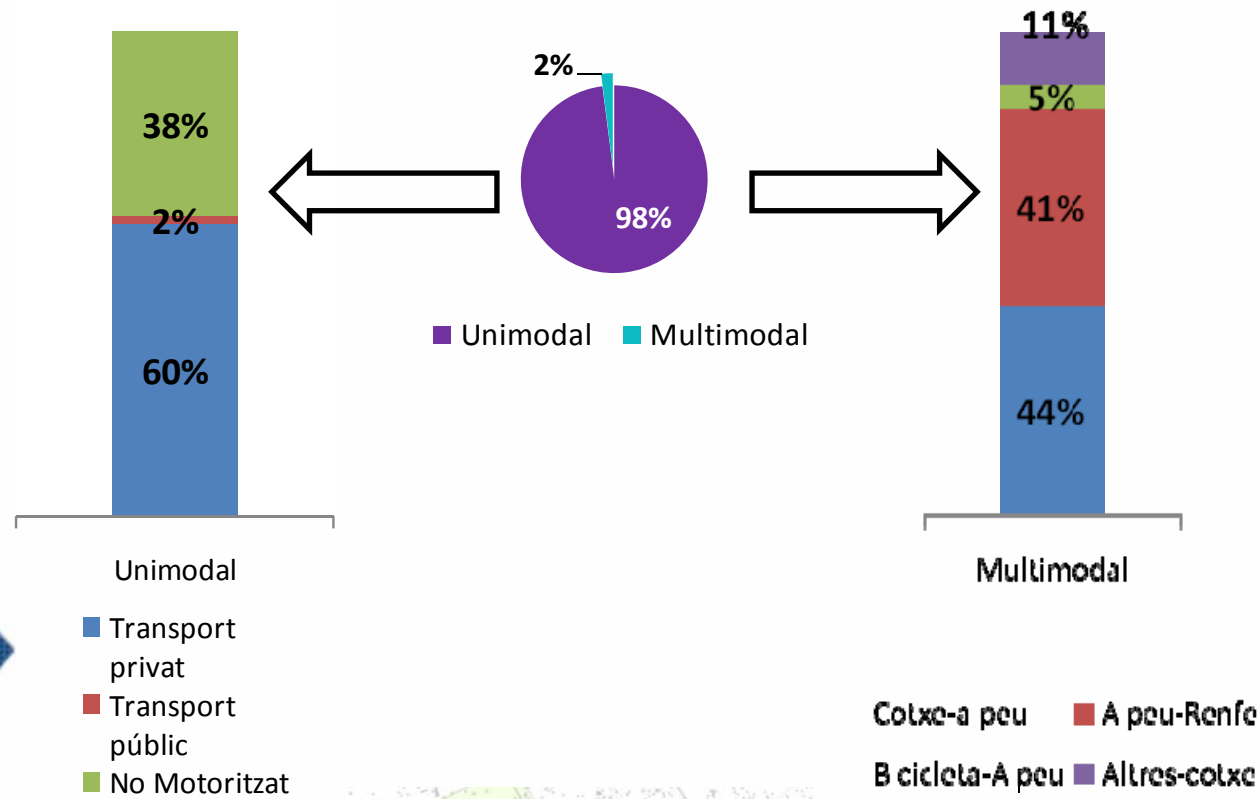


- AP-7
- A-7
- N-340

- Xarxa ferroviària
- Línia d'alta velocitat
- Vies futures d'altres prestacions

Desplaçaments

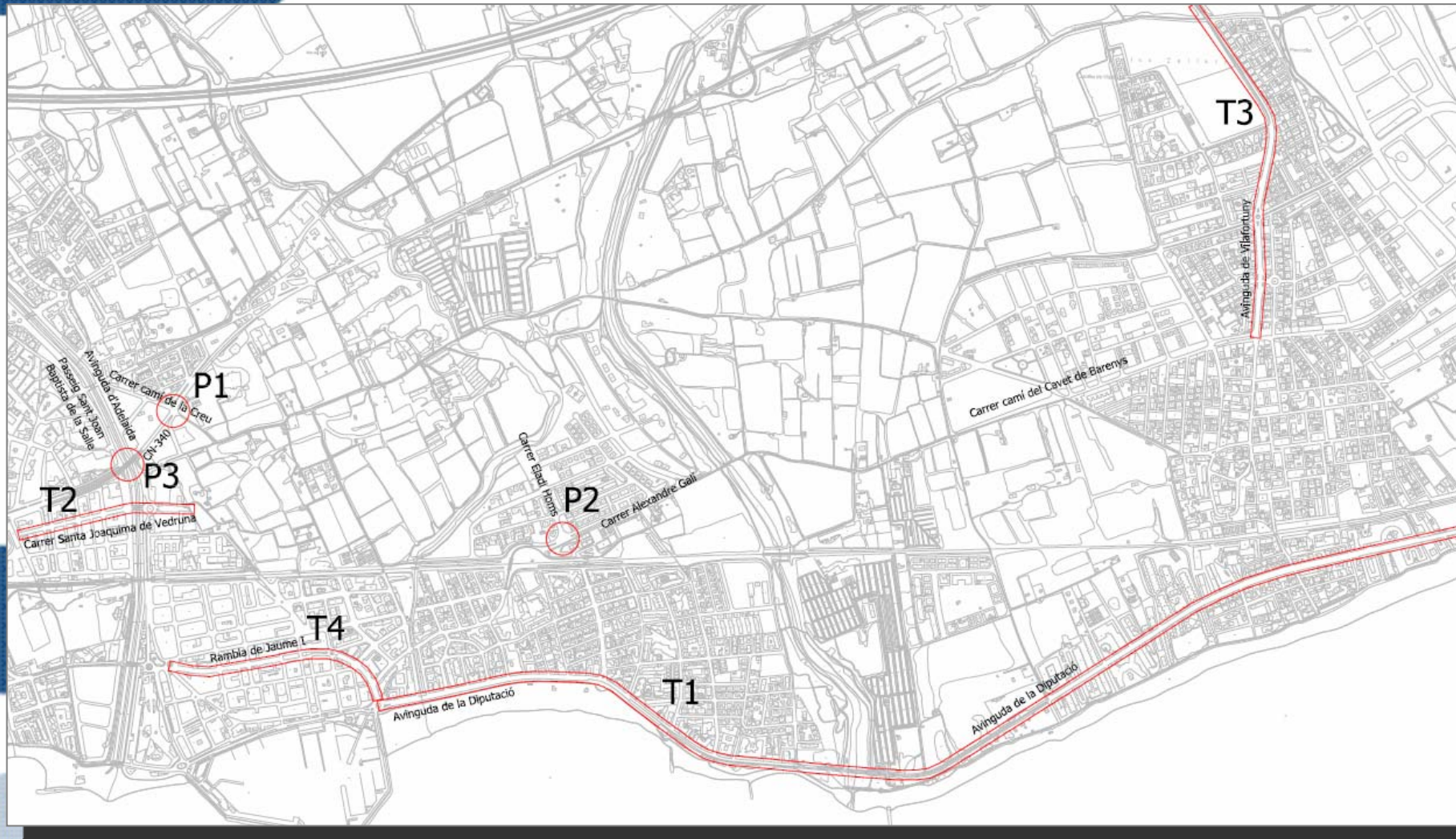
Cadena modal



Font: PMU Cambrils

Pla Local de Seguretat Viària de Cambrils (2008)

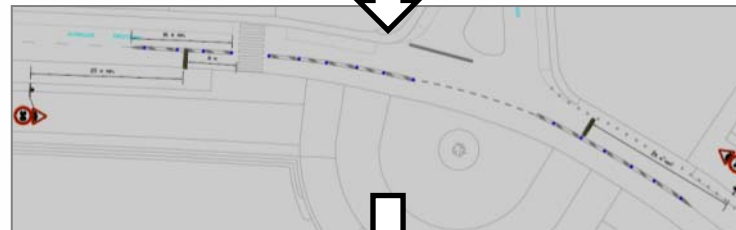
Trams i punts de concentració d'accidents



Font: PLSV Cambrils

Actuacions

TCA 1 – Av. Diputació (cruïlla av. Joan XXIII)



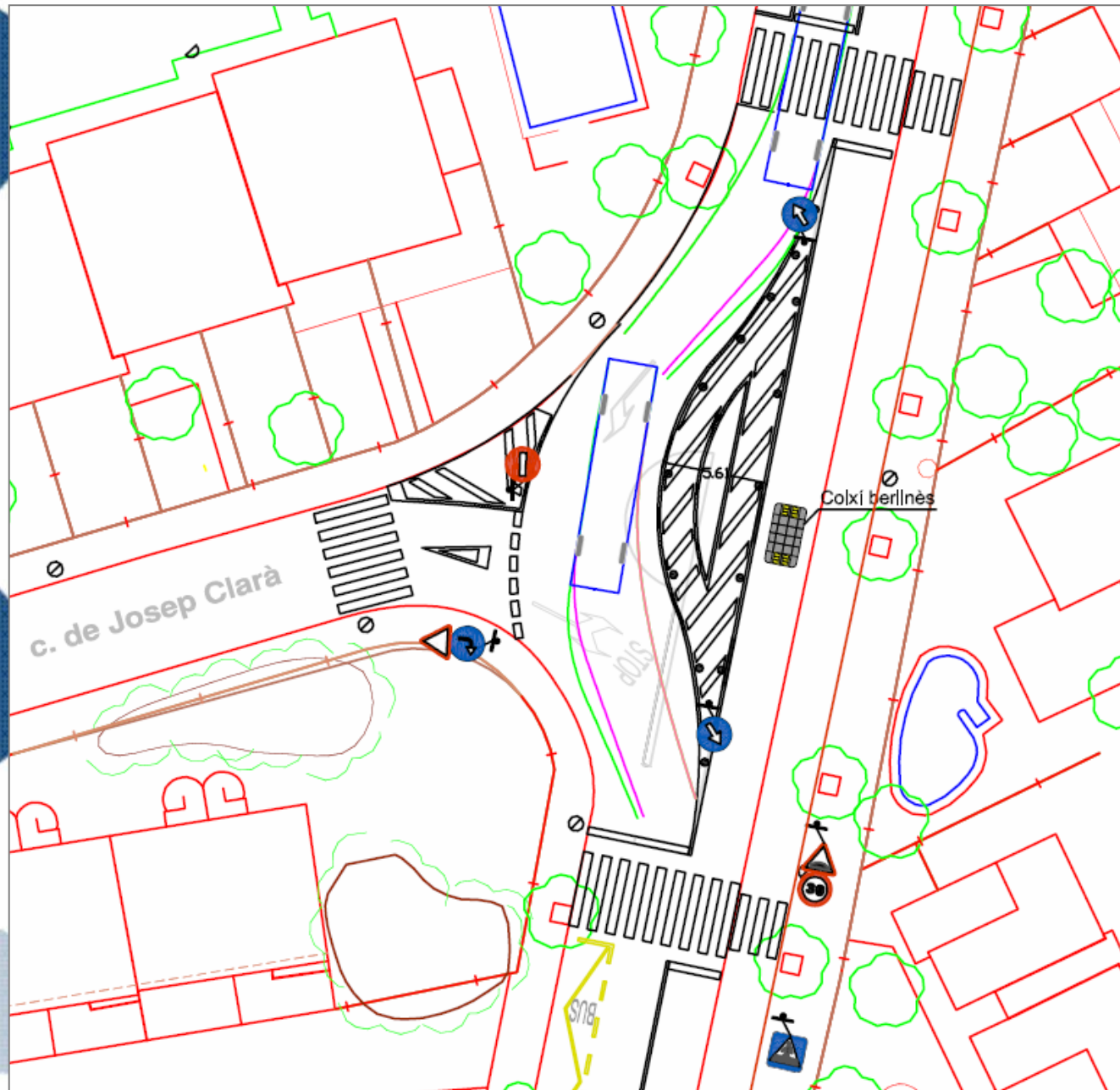


Millora de la regulació semafòrica

Connexió del Vial del Cavet amb l'antiga N-340

c. Sta. Joaquina de Vedruna





Actuacions

TCA 4 – Rambla de Jaume I



Actuacions

PCA 1 – c. Camí de la Creu intersecció amb avinguda Baix Camp (N-340)



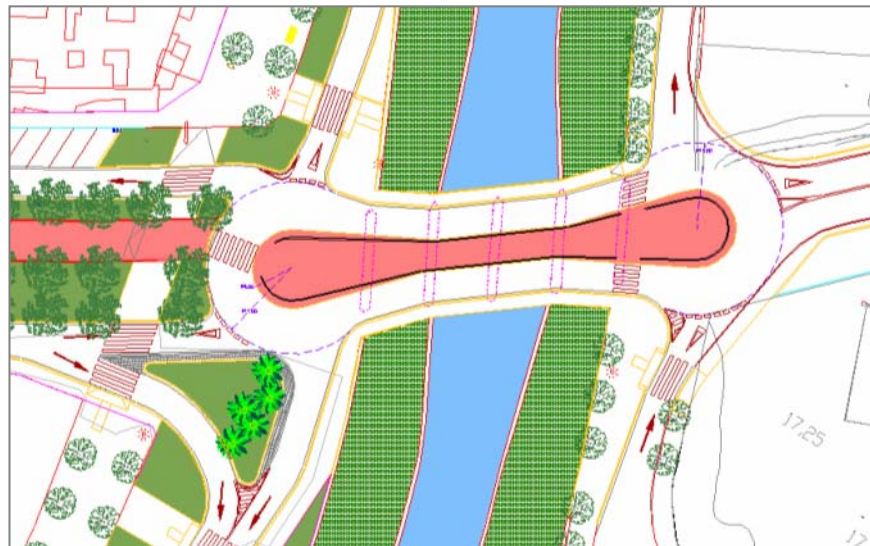
Actuacions

**PCA 2 – c. Camí del Cavet de Barenys
intersecció amb carrer Eladi Homs**



Actuacions

PCA 3 – Pas sota N-340 de av. Adelaida i pg. Sant Joan Baptista de la Salle





20^è Fòrum
Barcelona
de seguretat viària



Gràcies per la seva atenció

Ima. Sra. Mercè Dalmau, alcaldessa de Cambrils

14 de novembre de 2013
Ajuntament de Cambrils