Ajuntament de Barcelona

Direcció de Serveis a les Persones i al Territori- Districte de Gràcia

C/ Francisco Giner, 46, 1er pis
08012 Barcelona
Telèfon 93 291 66 55
www.bcn.cat/gracia

CONSELL DE BARRI GRASSOT GRÀCIA NOVA- RESUM DELS PUNTS DE L'ORDRE DEL DIA

12 de desembre de 2018 18:30

Centre Cívic La Sedeta

Assistència política, tècnica ,entitats i ciutadania: 56 persones.

Ordre del dia

---

1. Informe del Consell de barri.

2.Projecte 10 anys de Radars al camp d'en Grassot Gràcia Nova.

3. Espai de joves al Camp d'en Grassot Gràcia Nova.

4.Informació de les línies de bus.

5. Torn obert de paraules.

1. Informe del Consell de barri.

Eloi Badia. Regidor del Districte de Gràcia.

Dona la benvinguda i presenta la taula i l'ordre del dia i els ponents.

Destaca algunes accions que s'han realitzat des de l'anterior Consell de barri que es va realitzar el mes de juny.

1. Festa major de Camp d'en Grassot – Gràcia Nova al mes de juliol
   - Amb la ubicació de 5 espais de festa i la participació d'una vintena d'entitats i associacions.
   - Destacar la campanya de sensibilització vers festa major lliure d'agressions sexistes. Col·laboració comerços, espais de festa, joves Grassot.
   - La festa Jove també ha consolidat .
2. Nomenclàtor

Informar que la ponència de nomenclàtor va aprovar formalment el canvi de nom de Secretari Coloma per Pau Alsina. Calendari:

- Ara està en període d'exposició pública
- Després signatura Decret d'Alcaldia
- Aproximadament canvi de nom durant el primer trimestre del 2019 i per tant donar resposta a aquesta iniciativa ciutadana.

3. Commemoració del Dia Internacional de la Gent Gran, 28 de setembre

Es va llegir el manifest de la Gent Gran i Concert Banda Municipal de Barcelona a la Plaça de La Sedeta

4. Festa de l'esport infantil el 6 d'octubre

Es van organitzar moltes activitats obertes al barri i amplia participació

5. Celebració dels 10 anys de Radars

Tenim un punt específic a l'ordre del dia sobre aquest tema. Però des d'aquí el reconeixement a la feina.

6. Obertura CUAP Larrard, 5 de novembre. Adreça és (carrer Larrard, 1)

Informar des del 5 de novembre Gràcia disposa d'un Centre d'Urgències d'Atenció Primària obert les 24 hores del dia, els 365 dies de l'any.

Els CUAP són un servei d'atenció de proximitat per a aquelles urgències que no requereixen ingrés hospitalari i treballen en xarxa amb els Centres d'Atenció Primària (CAP) i hospitals de referència.

7. A la comissió d'urbanisme aprovació inicial de la protecció del Passatge Conradí.

8. Habitatges dotacionals Sedeta El parc d'habitatge públic de Barcelona representa l'1,7% del total d'habitatges existents - Al Districte de Gràcia és només el 0,5% del total d'habitatges existents. Dista molt d'altres països que tenen el 30, 40 o 50%.

S'han activat dues mesures:

- ✓ El 30% de les noves promocions privades i de grans rehabilitacions d'edificis es destinaran habitatge assequible. S'activarà a partir de la publicació al DOGC.
- ✓ En relació a l'habitatge públic:

  Es fa a través del planejament (per exemple a Vallcarca). A d'altres barris (Vila o Grassot) on el teixit urbà ja està consolidat, el que es fa detectar on es pot ubicar habitatge dotacional (joves o gent gran), que es pot ubicar a llocs on avui hi ha equipaments. A Grassot s'havia detectat fer-ho a la Sedeta però s'ho estudiaran més a fons i parlar-ho amb la ciutadania (va ser una petició que es va fer al consell de Districte i va fer el PdeCAT) per valorar si és la millor ubicació possible. S'emplacen a trobar ubicacions diferents.

  També l'Ajuntament té el dret de tanteig i retracte, i en que el cas que hi hagi subhastes l'Ajuntament té un dret preferencial.

9.Trasllat del Mercat de l'Abaceria a Passeig Sant Joan

Inauguració Mercat provisional Abaceria, el dissabte 21 de juliol amb 56 paradistes. L'equipament té la peculiaritat de tenir també una planta altell de 400 m2 que estarà destinat a activitats veïnals.

Després del trasllat, s'han fet diferents actuacions atenent les peticions dels veïns/es, comerciants i paradistes:

- Pilones de la rambla central a la cruïlla amb Sant Antonia Mª Claret per impedir la pujada de vehicles.
- Barana de protecció enfront l'accés lateral per millorar la seguretat i impedir que les persones passin enmig del carril bici
- Retall del parterre de la cruïlla del C/Indústria per millorar l'accessibilitat.
- Reparacions del paviment d'asfalt malmès en diferents punts.
- Noves parades de bus de barri 114 al costat del mercat, al Passeig Sant Joan: una de pujada i una de baixada.
- Reparació de la font de la rambla central a la cruïlla amb Pare Claret.
- L'Agència de Salut Pública està treballant en els parterres per solucionar els problemes amb els múrids.
- S'han reposat 4 arcs de bicicleta, a la rambla per sota del c. Indústria.
- Ara s'està treballant millorar les condicions d'il·luminació a l'entorn del Mercat.

2. Presentació10 anys Radars al barri de Grassot.

Belén Torres Directora Serveis Socials Camp d'En Grassot Gràcia Nova.

Radars ja ha fet 10 anys. És un projecte comunitari que vol detectar i prevenir situacions de risc en persones grans i pal·liar la soledat no volguda i treballar per vincular la gent en el seu entorn habitual. El projecte neix el 2008 al barri de Grassot a partir de la detecció d'una necessitat i veien que calia que la comunitat: entitats, xarxa veïnal, associacions... hi treballés junt amb serveis socials. Serveis Socials té l'encàrrec de mantenir-lo viu però sense la implicació de la comunitat no tindria sentit. Agraeix doncs a tota la comunitat la seva feina.

Al 2012 s'expandeix a Barcelona. Al 2018 hi ha 48 barris que tenen implantat el projecte i també s'està expandint fora de Barcelona. Al barri de Grassot hi ha 133 usuaris, 49 radars comercials, 16 farmàcies, 213 radars veïnals.

Com es pot participar?En els següents espais tant nivell individual com a nivell d'entitat.

- ✓ Un espaiés la Taula d'Entitats (on es pensa cap a on es vol anar, què es vol organitzar...),
- ✓ En la construcció de la xarxa de barri fent accions de sensibilització, difusió...
- ✓ Fent detecció de situacions de risc: tant els radars veïnals, com comercials... se'ls demana que tinguin aquesta mirada sensible de canvis de comportament, deterior... per què truquin o escriguin a serveis socials per què puguin activar la seva feina.
- ✓ Plataforma de seguiment telefònic: al barri hi ha dues. Una des de la Obra social Cor de Maria i des de Serveis Socials Grassot. Actualment són 15 voluntaris del barri. Això permet més proximitat. Inicialment la plataforma de seguiment telefònic era per fer un seguiment de com es trobaven, però després van començar a oferir activitats per què es tornessin a vincular a la seva comunitat.
- ✓ Organització d'activitats des de la pròpia Taula: a Festa Major radars té un espai on participa, festa dels 10 anys, dinar de primavera... També hi ha entitats del barri que ofereixen les seves pròpies activitats per que hi vagin persones radars: associació amics sedeta visita guiada a La sedeta, Associació jubilats gent gran activitats corals... Uns als altres es nodreixen.

  Inicialment només trucaven a la gent pe veure com es trobaven, després els hi van oferir que sortissin i participessin en activitats... tenien un espai de trobada amb gent radars i voluntaris, alguns joves on feien espai de conversa i després anaven a l'activitat... però degut al gran èxit ara es plantegen fer espais més micros per compartir i interactuar. Aquí també caldrà voluntaris per participar.

  Si es vol participar les vies per contactar amb el projecte són:

  93.6197311

  radarsgentgran@bcn.cat

  Vídeo: https://www.youtube.com/watch?v=-K3EQVNANuI

3. Espai joves al Camp d'En Grassot Gràcia Nova.

Jordi Raboso. Director Espai Públic i Llicències del Districte de Gràcia.

Ajuntament de Barcelona

Consell de barri del Camp d'en Grassot-Gràcia Nova.

MPGM Casal de joves a la plaça de Caterina Albert.

12 de desembre de 2018

Junt a aquest projecte, els Jardins Caterina Albert està previst fer-los en el proper mandat. Es farà de manera participada amb el veïnat.

Ara estem a la part de planejament però després caldran la resta de fases: projecte, licitació, execució.

3. Presentació darrera fase nova xarxa de busos.

Albert Obiols. Mobilitat Ajuntament de Barcelona.

El passat 26 novembre es va posar en marxa la última fase de la nova xarxa de bus que afecta a Gràcia .

Canvis en els dos eixos principals:

- V25 Eix Pare Claret-Indústria: Canvis en la línea 45, que deixa de circular.

En relació a la V25, línea Nova Icària-Horta. Aquest recorregut de la nova V25 serà el mateix que el de la línea 45 des de Horta fins a Plaça Maragall. A aquesta alçada va a buscar l'àmbit de Poble Nou fins a la platja.

El bus 47 modifica la línea, que deixa de circular pel carrer Bruc i ho fa per Pau Claris. La línea amplia el recorregut i ja no té el final a Plaça Catalunya, si no que fa el mateix recorregut que la línea 45 per Via Laietana, Passeig Borbó i el carrer Pepe Rubianes, i acaba al Passeig Marítim a l'altura de l'Hospital del Mar.

S'ha reforçat la freqüència de pas de la línea: la 45 anava cada 11 minuts i la 47 anirà cada 8 minuts tot el dia.

De cara amunt ara s'haurà d'agafar el 47 per anar al Passeig Maragall en comptes del 45 ,o segons on es visqui l'H8 o el D50 i intercanviar amb la línea V25.

- V19 i V23, que afecta a canvis en la línea 39 i 55.

La V19 comença a la Barceloneta, fa el mateix recorregut que l'actual 39 fins a l'Arc de Triomf. Després va pel Passeig de Sant Joan fins Joanic, va per Pi i Margall, Praga i baixa Sardenya i a partir d'aquí(a la Plaça Sanllehy) fa el mateix recorregut del bus 92 (carretera del Carmel, Mare Déu del Coll, Av.Vallcarca, Plaça Kennedy i Plaça Alfons Comín. Aquesta línea V19 doncs farà el mateix recorregut que feia la línea 92 entre la Plaça Kennedy i la Plaça Alfons X , a la part central fa el mateix recorregut que el bus 55 i el tram de baix farà com l'actual línea 39.

Per evitar solapaments de xarxa V19afectarà que la línea 39 i la 55 modificaran doncs el seu recorregut.

La línea 55 el que ha fet és quedar-se a la Plaça Urquinaona i mantenir el trajecte de sant Antoni fins a Montjuïc.

La línea 39 manté el mateix tram en el centre de la Vila de Gràcia (mantenir la connexió entre Horta i Gràcia fins l'Eixample) i la part superior de la Font d'en Fargas com també està la línea V23 es queda a la plaça catalana.

En sentit pujada igual: després de la parada de Cartagena es pot fer intercanvi de la línea 39 i seguir cap a Horta amb la línea V23.

Ajuntament de Barcelona

Consell de barri del Camp d'en Grassot-Gràcia Nova.

MPGM Casal de joves a la plaça de Caterina Albert.

12 de desembre de 2018

01

Localitzar un emplaçament

Línies d'actuació al districte de Gràcia

1. Bon viure. 1.05. Cicles de vida. Casals de joves a la Vila de Gràcia i al Camp d'en Grassot i Gràcia Nova:

Estudiar la viabilitat per crear els casals de joves del Camp d'en Grassot i Gràcia Nova, a l'entorn de la Sedeta, i de la Vila de Gràcia.

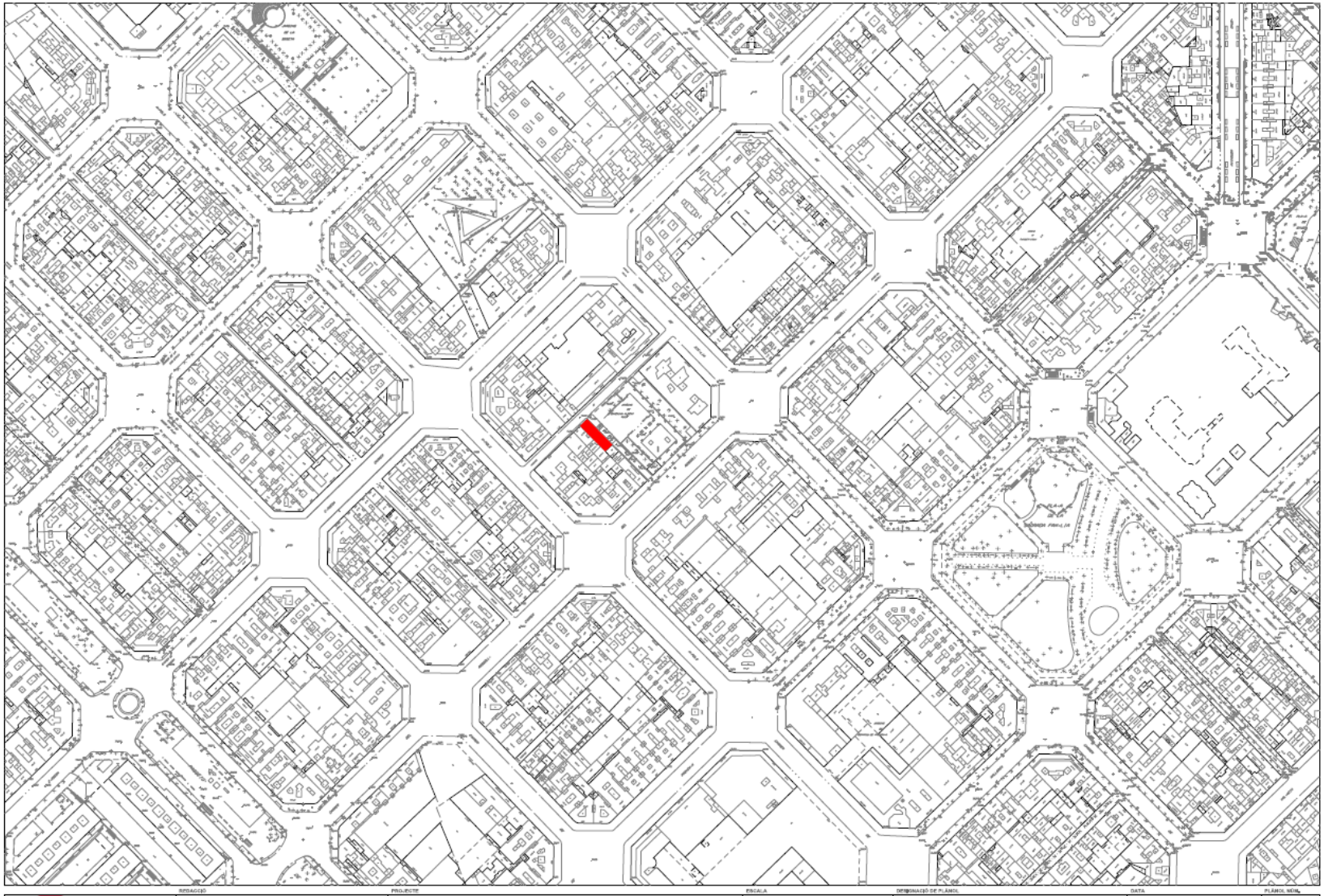

REDACCIÓ	PROJECTE	ESCALA	DENOMINACIÓ DE PLÀNOL	DATA	PLÀNOL NOM.
Ajuntament de Barcelona	Districte de Gràcia - Dep. Obres i manteniment	ESTUDIS PREVIS CASAL DE JOVES ALS JARDINS DE CATERINA ALBERT	1/2000 ORIGINALS A4A3	PLÀNOL DE SITUACIÓ	MAIG 2018 NOM FITXER base_EMPLAÇAMENT.dgn	01

Ajuntament de Barcelona	Districte de Gràcia - Dep. Obres i manteniment	ESTUDIS PREVIS CASAL DE JOVES ALS JARDINS DE CATERINA ALBERT	1/500	PLÀNOL D'EMPLAÇAMENT	MAIG 2015 NOM FITXER base_EMPLAÇAMENT.dgn	02

PERILL
SORTIDA DE
CAMIONS

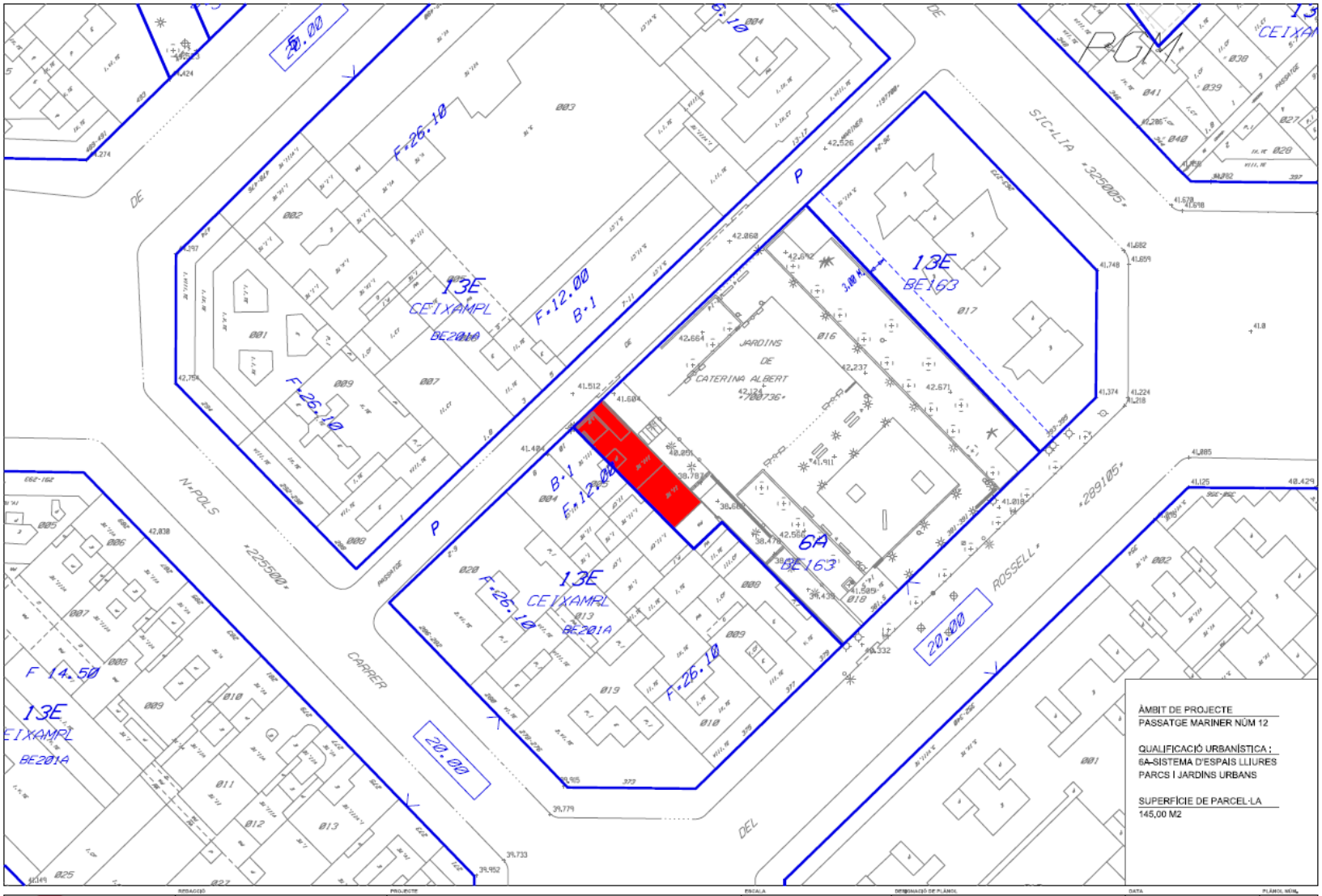

Ajuntament de Barcelona	Districte de Gràcia - Dep. Obres i manteniment	ESTUDIS PREVIS CASAL DE JOVES ALS JARDINS DE CATERINA ALBERT	1/500	PLÀNOL DE PLANEJAMENT URBANÍSTIC	MAIG 2018	03

02

Tramitació d’un MPGM

MODIFICACIÓ DE PGM EN L'ÀMBIT DISCONTINU DELS SÒLS SITUATS AL PASSATGE MARINER 12 (JARDINS DE CATERINA ALBERT) i TRAVESSERA DE DALT, 98U. DISTRICTE DE GRÀCIA. BARCELONA.

L'Ajuntament de Barcelona ostenta la titularitat de la finca (situada dins la semi illa delimitada pel passatge Mariner i carrers Rosselló, Nàpols i Sicília) on es troben els jardins de Caterina Albert (qualificats urbanísticament de Parcs i Jardins urbans existents, clau 6a), els quals pertanyen al barri El Camp d'en Grassot i Gràcia Nova del Districte de Gràcia. Aquesta finca té una porció de la seva superfície (Subàmbit A) amb una petita construcció de PB que s'utilitza com un espai de magatzem de manteniment dels jardins municipals que és accessible des del passatge Mariner, 12 i des dels propis jardins.

Per altra banda, el sòl públic situat a la Travessera de Dalt, 98U (ubicat a la cantonada sud formada per la Travessera de Dalt i carrer Escorial) està constituït per una superfície urbanitzada sense cap construcció que serveix com espai d'estar i d'accés als equipaments: habitatges dotacionals i Escola Bressol municipal existents. Aquest sòl (Subàmbit B) està qualificat de Xarxa viària bàsica, clau 5 i es localitza al límit sud del barri La Salut quasi tocant amb el barri El Camp d'en Grassot i Gràcia Nova.

La voluntat municipal de disposar de nou sòl destinat a equipaments i dotacions comunitàries al barri i de fer-ho de ser possible amb el menor cost per les finances municipals; i d'altra banda, la consideració sobre la idoneïtat de la porció de la finca a dalt descrita dels jardins Caterina Albert per acollir-lo, fa convenient la requalificació urbanística d'aquesta porció de sòl i el conseqüent trasllat de la seva qualificació urbanística de Parcs i Jardins urbans existents (clau 6a) a un altre emplaçament.

Per això, amb el present document urbanístic es proposa traslladar la qualificació urbanística de Parcs i Jardins urbans existents (clau 6a) a dalt esmentada al sòl municipal situat a la Travessera de Dalt, 98U, ja que aquesta requalificació de Parcs i Jardins es considera ajustada a la realitat consolidada. Al mateix temps, es proposa transformar la qualificació urbanística actual (clau 5) del sòl situat al Subàmbit B (Travessera de Dalt, 98U) a equipaments i dotacions comunitaris de nova creació, clau 7b i traslladar-la al sòl ubicat al Subàmbit A (passatge Mariner, 12).

Per tot això, i també per donar resposta a les nombroses peticions dels veïns de la necessitat d'un equipament de tipus cultural, l'Ajuntament de Barcelona ha considerat convenient la redacció d'aquesta Modificació del Pla General amb l'objecte de modificar la qualificació urbanística dels sòls situats al passatger Mariner, 12 (Subàmbit A) i Travessera de dalt 98u (Subàmbit B) amb la finalitat de l'obtenció d'un nou sòl per equipaments i dotacions comunitaris públics i també per definir el tipus d'equipament a fer-hi.

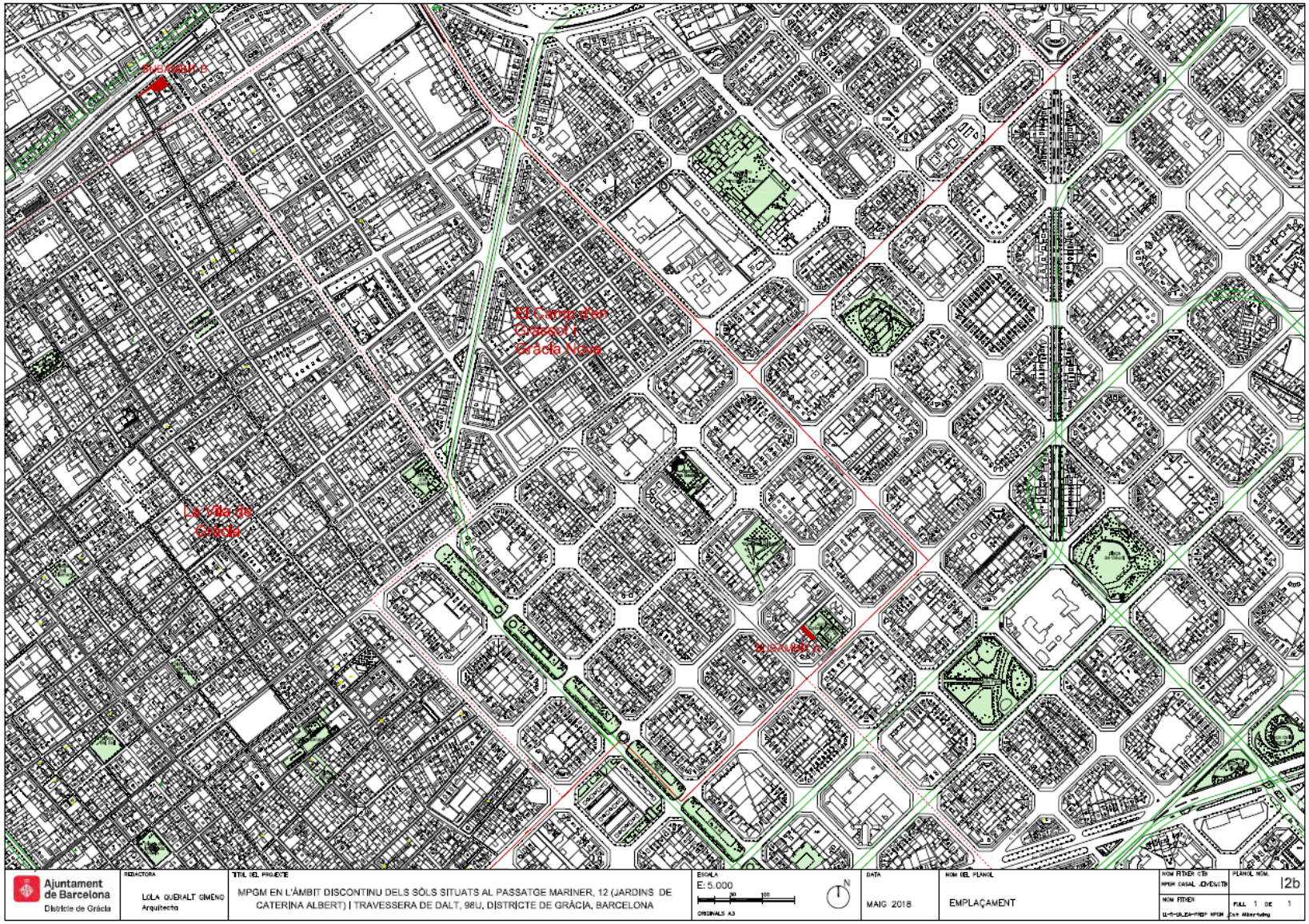
Sarrià
El Camp d'en Grassot i Gràcia Nova
La Vila de Gràcia
Ajuntament de Barcelona
Districte de Gràcia
REDACTORA
LOLA QUERALT GIMENO
Arquitecta
TITOL DEL PROJECTE
MPGM EN L'ÀMBIT DISCONTINU DELS SÒLS SITUATS AL PASSATGE MARINER, 12 (JARDINS DE CATERINA ALBERT) I TRAVESSERA DE DALT, 98U, DISTRICTE DE GRÀCIA, BARCELONA
ESCALA
E: 5.000
ORIGINALS A3
DATA
MAIG 2018
NOM DEL PLANOL
EMPLAÇAMENT
PLANOL NOM.
2b
FULL 1 DE 1

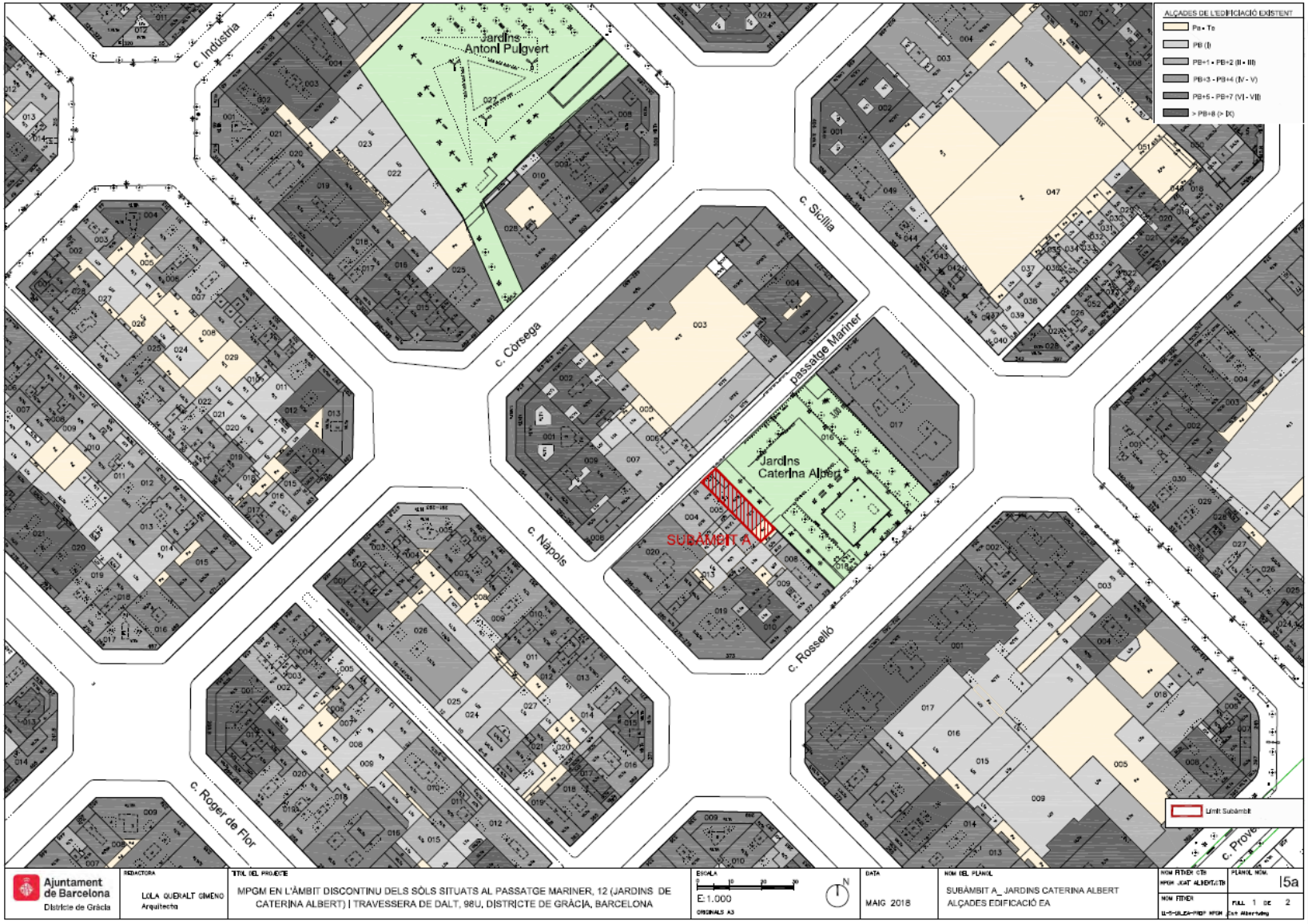
ALÇADES DE L'EDIFICIACIÓ EXISTENT
Pa - Te
PB (I)
PB+1 - PB+2 (II - III)
PB+3 - PB+4 (IV - V)
PB+5 - PB+7 (VI - VII)
> PB+8 (> IX)
Jardins Antoni Pulgvert
Jardins Caterina Albert
SUBÀMBIT A
c. Indústria
c. Còrsega
c. Sicília
passatge Mariner
c. Nàpols
c. Rosselló
c. Roger de Flor
Límit Subàmbit
Ajuntament de Barcelona
Districte de Gràcia
REDACTORA
LOLA QUERALT GIMENO
Arquitecta
TÍTOL DEL PROJECTE
MPGM EN L'ÀMBIT DISCONTINU DELS SÒLS SITUATS AL PASSATGE MARINER, 12 (JARDINS DE CATERINA ALBERT) I TRAVESSERA DE DALT, 98U, DISTRICTE DE GRÀCIA, BARCELONA
ESCALA
E:1.000
ORIGINALS A3
DATA
MAIG 2018
NOM DEL PLANOL
SUBÀMBIT A_ JARDINS CATERINA ALBERT
ALÇADES EDIFICACIÓ EA
PLANOL NÚM.
5a
FULL 1 DE 2

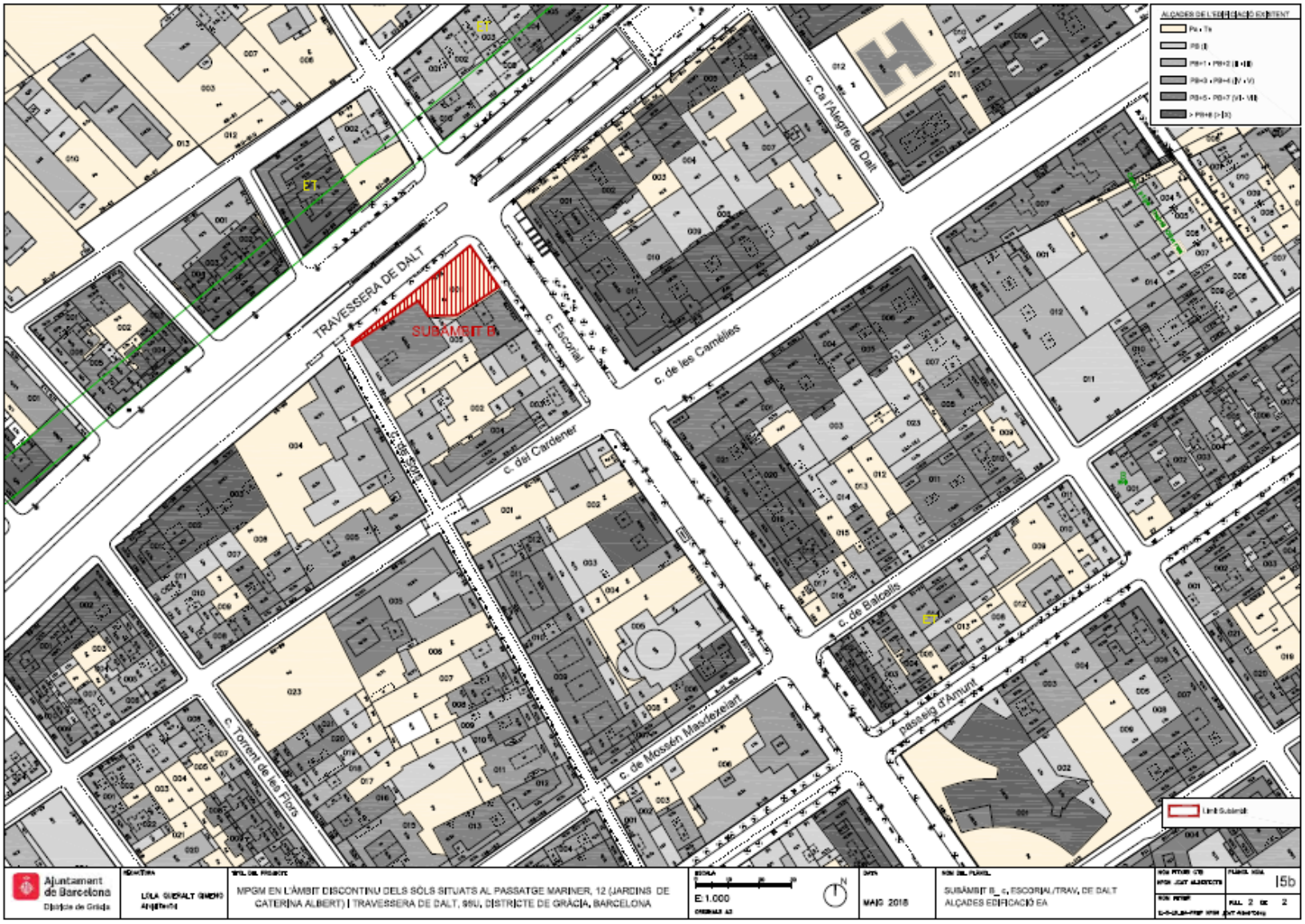
TRAVESSERA DE DALT
SUBÀMBIT B
c. Escorial
c. de les Camèlies
c. Ca l'Alegre de Dalt
c. del Cardener
c. de Balcells
passeig d'Amunt
c. de Mossèn Mas-dexeiat
c. Torrent de les Flors
ET
Límit Subàmbit
Ajuntament de Barcelona
Districte de Gràcia
MPGM EN L'ÀMBIT DISCONTINU DELS SÒLS SITUATS AL PASSATGE MARINER, 12 (JARDINS DE CATERINA ALBERT) | TRAVESSERA DE DALT, 98U, DISTRICTE DE GRÀCIA, BARCELONA
E.1:000
MAIG 2018
SUBÀMBIT B_c, ESCORIAL/TRAV. DE DALT
ALÇADES EDIFICACIÓ EA
5b

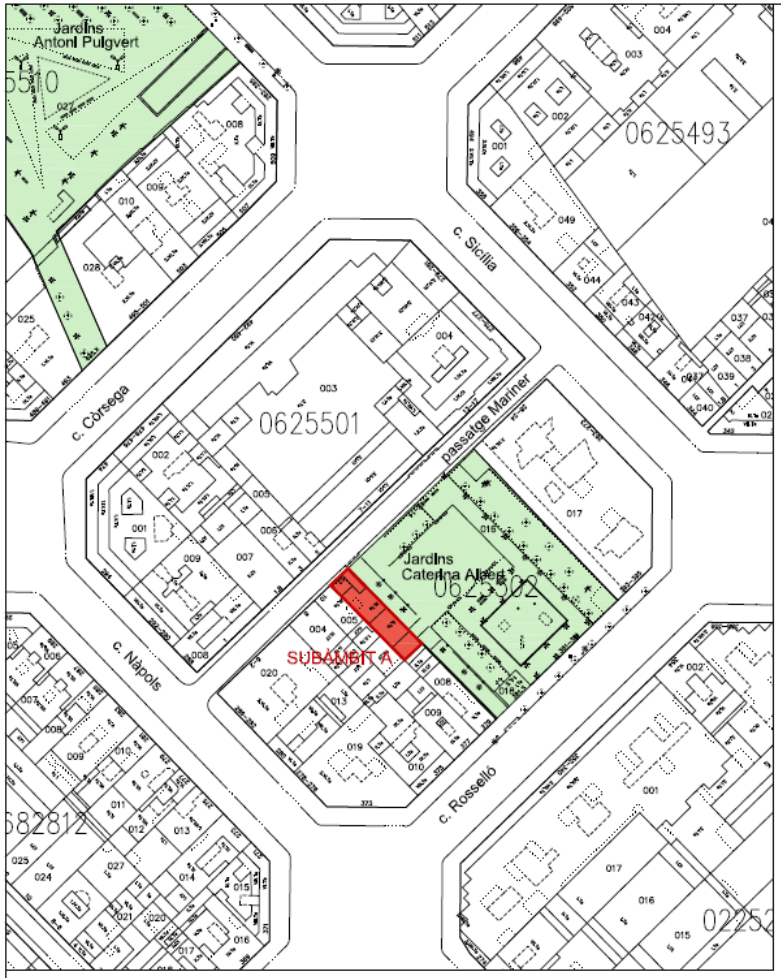

SUBÀMBIT A_JARDINS CATERINA ALBERT

SUBÀMBIT B_TRAVESSERA DE DALT–c. ESCORIAL

Finques de titularitat Municipal

Límit Subàmbit

Ajuntament de Barcelona Districte de Gràcia	REDACTORA LOLA QUERALT GIMENO Arquitecta	TITOL DEL PROJECTE MPGM EN L'ÀMBIT DISCONTINU DELS SÒLS SITUATS AL PASSATGE MARINER, 12 (JARDINS DE CATERINA ALBERT) I TRAVESSERA DE DALT, 98U, DISTRICTE DE GRÀCIA, BARCELONA	ESCALA E:1.000 ORIGINALS A3	DATA MAIG 2018	NOM DEL PLANOL ESTAT ACTUAL TITULARITAT DE LES FINQUES	PLANOL NÚM. 6
						FULL 1 DE 1

03

Proposta de nou casal de joves

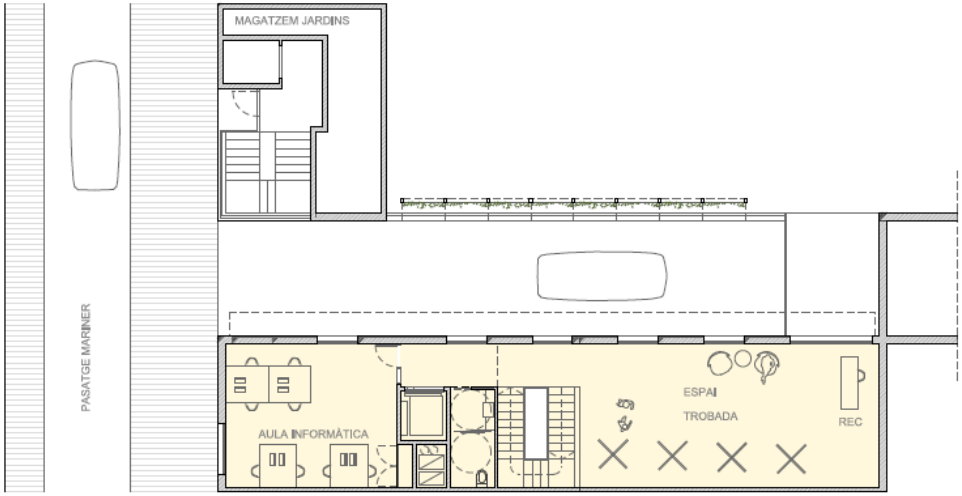

PLANTA BAIXA

PLANTA SOTERRANI	123.15 M2
BUC D'ASSAIG 1	15.25 M2
BUC D'ASSAIG 2	15.25 M2
ENREGISTRAMENT MUSICAL	31.20 M2
SALA POLIVALENT	32.15 M2
SERVEIS	7.65 M2
CIRCULACIONS I ESCALES	21.65 M2
PLANTA BAIXA	140.85 M2
RECEPCIÓ	12.60 M2
ESPAI DE TROBADA	47.35 M2
SERVEIS	6.00 M2
CIRCULACIONS I ESCALES	19.40 M2
AULA INFORMÀTICA	35.20 M2
MAGATZEM JARDINS	20.30 M2
PLANTA PRIMERA	120.55 M2
AULA TALLER	35.20 M2
SALA POLIVALENT	59.95 M2
SERVEIS	6.00 M2
CIRCULACIONS I ESCALES	19.40 M2
PLANTA SOTACOBERTA	25.40 M2
RESERVA INSTAL·LACIONS	6.00 M2
CIRCULACIONS I ESCALES	19.40 M2

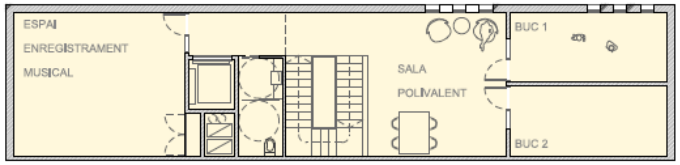

PLANTA SOTERRANI

TOTAL SUP. ÚTIL (COMPTANT SUPERFÍCIE DE QUIOSC EXISTENT)	409.95 M2
TOTAL SUP. CONSTRUÏDA (COMPTANT SUPERFÍCIE DE QUIOSC EXISTENT)	461.30 M2
PLANTA SOTERRANI	145.00 M2
PLANTA BAIXA	145.00 M2
PLANTA PRIMERA	145.00 M2
PLANTA SOTACOBERTA	41.20 M2

Ajuntament de Barcelona	Districte de Gràcia - Dep. Obres i manteniment	ESTUDIS PREVIS CASAL DE JOVES ALS JARDINS DE CATERINA ALBERT	1/150	PROPOSTA PLANTA BAIXA I PLANTA SOTERRANI	MAIG 2018 base_PROPOSTA_2.dgn	05

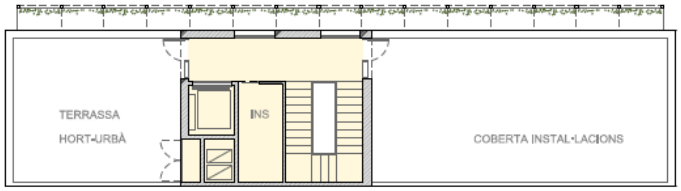

PLANTA BADALOT

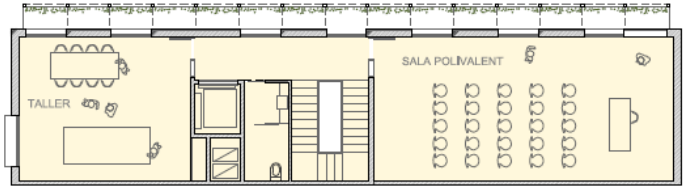

PLANTA PRIMERA

PLANTA SOTERRANI	123.15 M2
BUC D'ASSAIG 1	15.25 M2
BUC D'ASSAIG 2	15.25 M2
ENREGISTRAMENT MUSICAL	31.20 M2
SALA POLIVALENT	32.15 M2
SERVEIS	7.65 M2
CIRCULACIONS I ESCALES	21.65 M2
PLANTA BAIXA	140.85 M2
RECEPCIÓ	12.60 M2
ESPAI DE TROBADA	47.35 M2
SERVEIS	6.00 M2
CIRCULACIONS I ESCALES	19.40 M2
AULA INFORMÀTICA	35.20 M2
MAGATZEM JARDINS	20.30 M2
PLANTA PRIMERA	120.55 M2
AULA TALLER	35.20 M2
SALA POLIVALENT	59.95 M2
SERVEIS	6.00 M2
CIRCULACIONS I ESCALES	19.40 M2
PLANTA SOTACOBERTA	25.40 M2
RESERVA INSTAL·LACIONS	6.00 M2
CIRCULACIONS I ESCALES	19.40 M2

TOTAL SUP. ÚTIL (COMPTANT SUPERFÍCIE DE QUIOSC EXISTENT)	409.95 M2
TOTAL SUP. CONSTRUÏDA (COMPTANT SUPERFÍCIE DE QUIOSC EXISTENT)	461.30 M2
PLANTA SOTERRANI	145.00 M2
PLANTA BAIXA	145.00 M2
PLANTA PRIMERA	145.00 M2
PLANTA SOTACOBERTA	41.20 M2

Ajuntament de Barcelona	Districte de Gràcia - Dep. Obres i manteniment	ESTUDIS PREVIS CASAL DE JOVES ALS JARDINS DE CATERINA ALBERT	1/150	PROPOSTA PLANTA PRIMERA, SEGONA I SOTACOBERTA	MAIG 2018 base_PROPOSTA_2.dgn	06

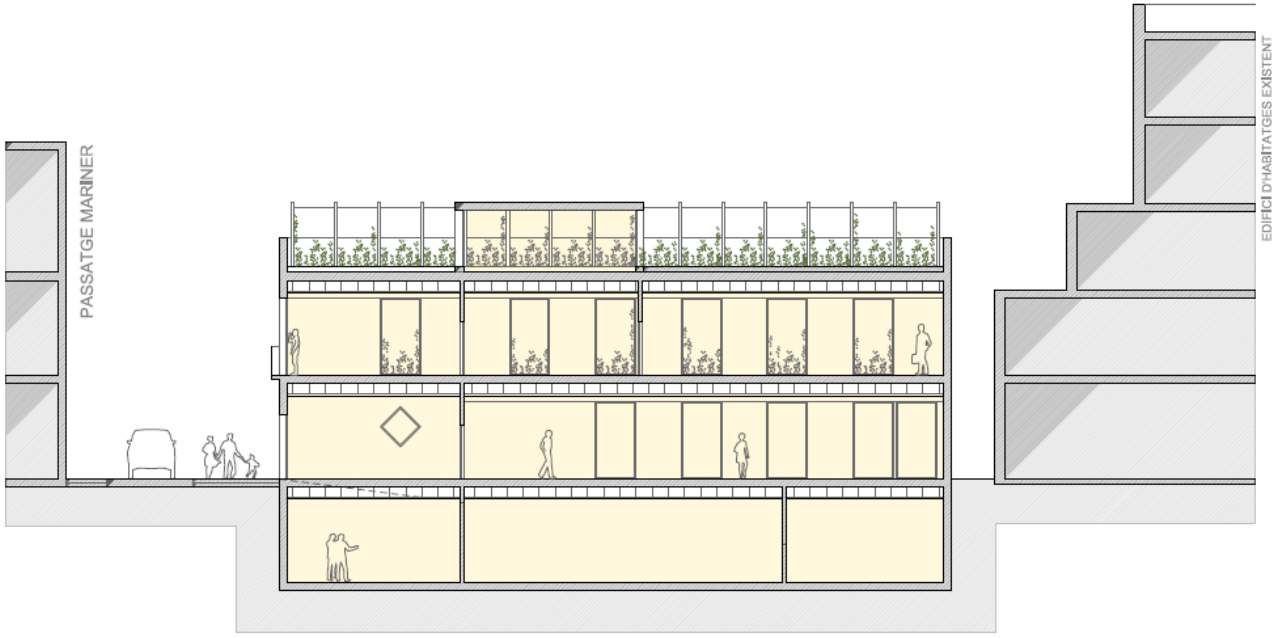

SECCIÓ LONGITUDINAL

Ajuntament de Barcelona	Districte de Gràcia - Dep. Obres i manteniment	ESTUDIS PREVIS CASAL DE JOVES ALS JARDINS DE CATERINA ALBERT	1/150	PROPOSTA SECCIÓ LONGITUDINAL	MAIG 2018 base_PROPOSTA_2.dgn	07

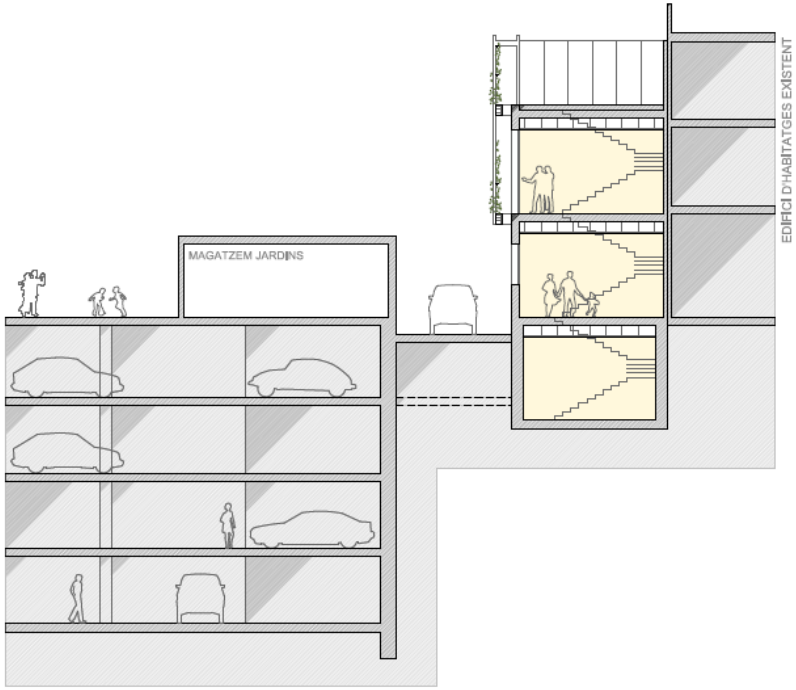

SECCIÓ TRNSVERSAL

Ajuntament de Barcelona	Districte de Gràcia - Dep. Obres i manteniment	ESTUDIS PREVIS CASAL DE JOVES ALS JARDINS DE CATERINA ALBERT	1/150	PROPOSTA SECCIÓ TRANSVERSAL	MAIG 2016 08

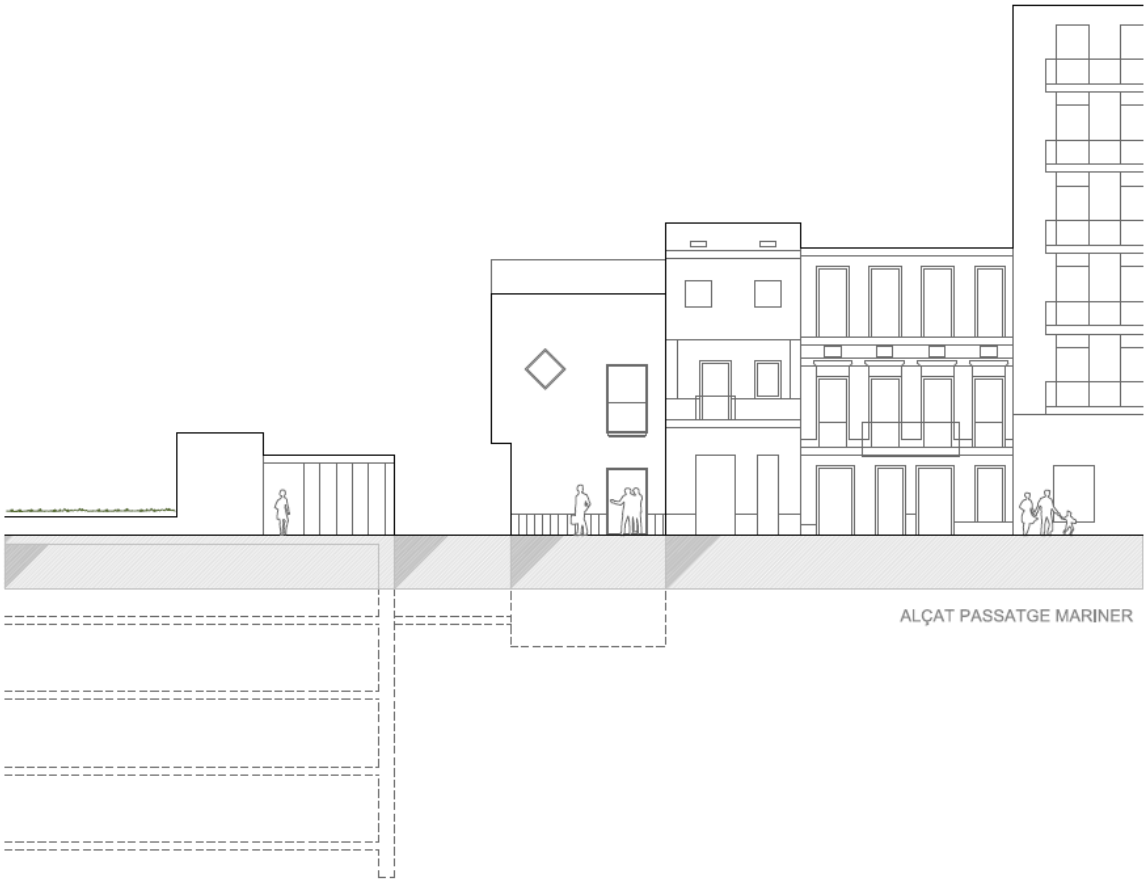

Ajuntament de Barcelona	Districte de Gràcia - Dep. Obres i manteniment	ESTUDIS PREVIS CASAL DE JOVES ALS JARDINS DE CATERINA ALBERT	1/150	PROPOSTA ALÇAT PASSATGE MARINER	MAIG 2018 09

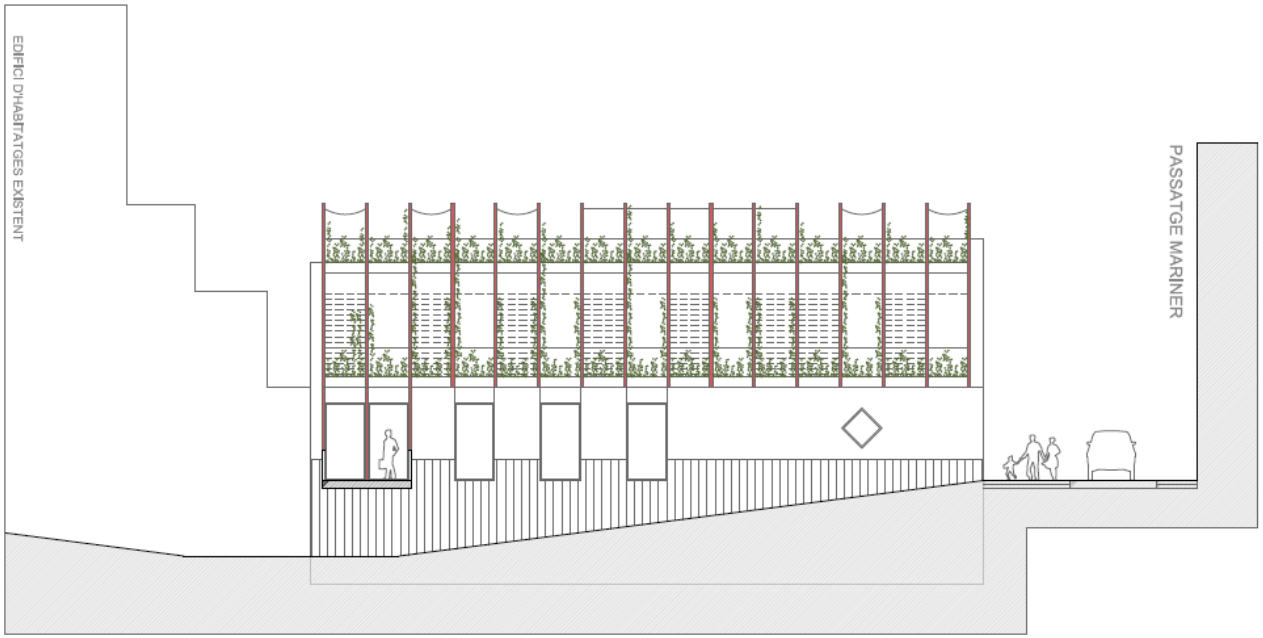

FAÇANA RAMPA - JARDINS DE CATERINA ALBERT

Ajuntament de Barcelona	Districte de Gràcia - Dep. Obres i manteniment	ESTUDIS PREVIS CASAL DE JOVES ALS JARDINS DE CATERINA ALBERT	1/150	PROPOSTA FAÇANA JARDINS CATERINA ALBERT	MAIG 2018 bass_PROPOSTA_2.dgn	10

	REDACCIÓ	PROJECTE	ESCALA	DENOMINACIÓ DE PLÀNOL	DATA	PLÀNOL NÚM.
de Barcelona	Districte de Gràcia - Dep. Obres i manteniment	ESTUDIS PREVIS CASAL DE JOVES ALS JARDINS DE CATERINA ALBERT	ORIGINALS A4A3	VISTA DES DEL PASSATGE MARINER	MAIG 2016 NOM FITXER VISTES-PROPOSTA.dgn	11

04

Redacció d’un projecte i execució de les obres

Gràcies per la vostra atenció!

Ajuntament
de Barcelona