



Protegim les escoles

#SuperillaBarcelona



CONSELL DE BARRI EL CONGRÉS

**MILLORA DELS ENTORNS ESCOLARS DE L'ESCOLA
RAMON LLULL I L'ESCOLA ARRELS**

Novembre 2022

DESCRIPCIÓ DEL PROGRAMA

01_Objectius i criteris


Objectius

- **Millorar la seguretat viària**
- **Incrementar la visibilitat dels centres**
- **Millorar la qualitat ambiental**
- **Millorar el confort l'espai públic**
- **Incrementar la implicació i les relacions de les comunitats educatives i veïnals**

Criteris d'actuació

GUANYAR ESPAI DE CALÇADA PER AL VIANANT

L'espai guanyat s'identifica amb pintura de colors i patrons reconeixibles



Criteris d'actuació

REDUCCIÓ DE LA VELOCITAT

- A. Xarxa bàsica: velocitat màxima 30 km/h**
 - A. Radars sancionadors
 - B. Regulació semafòrica

- B. Xarxa Local: velocitat màxima 20 km/h**
 - A. Coixins berlinesos
 - B. Passos de vianants elevats/voreres passants
 - C. Regulació semafòrica

- C. Eix verd/carrer pacificat: velocitat màxima 10 km/h**
 - A. Passos de vianants elevats/voreres passants
 - B. Elements urbans



Criteris d'actuació

MILLORA DE LA SENYALITZACIÓ

A. Senyalització de codi



B. Sanefa groga en calçada col·locada a l'entrada del "Tram Escola"



Criteris d'actuació

MILLORA DE L'HABITABILITAT – EQUIPAMENT DELS ESPAIS GUANYATS A CALÇADA



BANCS DE TRAVESSES



GRADES



CADIRES



BANCS



JARDINERES



02_Tipus d'actuacions

Tipus d'actuacions



CARRER ESCOLA

32 actuacions



AMPLIACIÓ XAMFRÀ

25 actuacions



AMPLIACIÓ VORERA

68 actuacions



MILLORA HABITABILITAT

29 actuacions

+ Pacificació



- Pacificació

CARRER ESCOLA >> La més ambiciosa perquè suposa un canvi de funcionament del carrer



Escola Lavínia (Carrer Fígols, Les Corts)

CARRER ESCOLA >> El vianant té la prioritat de façana a façana



Escola Antoni Brusi (Carrer Lluçà, Sant Martí)

CARRER ESCOLA >> La velocitat està limitada a 10km/h i no es permet l'estacionament



Institut - Escola Arts (Carrer Leiva, Sants)



È CARRER D'ESCOLA
Escola Lavínia (Carrer Fígols, Les Corts)



CARRER ESCOLA
Escola Antoni Brusi (Carrer Llull, Sant Martí)



CARRER ESCOLA
Escola Dovella (Carrer muntanya, Sant Martí)



CARRER ESCOLA
Institut-Escola Arts (Carrer Leiva, Sants)

ESCOLA RAMON LLULL

ESTAT ACTUAL ÀMBIT



ESTAT ACTUAL

- **Plataforma única però amb fitons**
>> No es percep la prioritat del vianant
- **Cordó de serveis a les dues bandes**
>> No és un espai per estar, còmode
- **No hi ha elements d'estada, lúdics**
>> No indica entrada d'escola ni presència d'infants (vulnerables)
- **Velocitat limitada a 10km/h**
>> El traçat i al distribució d'elements i serveis no ho acompanya

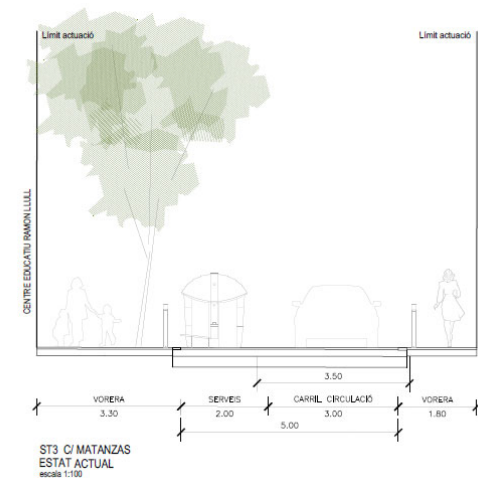
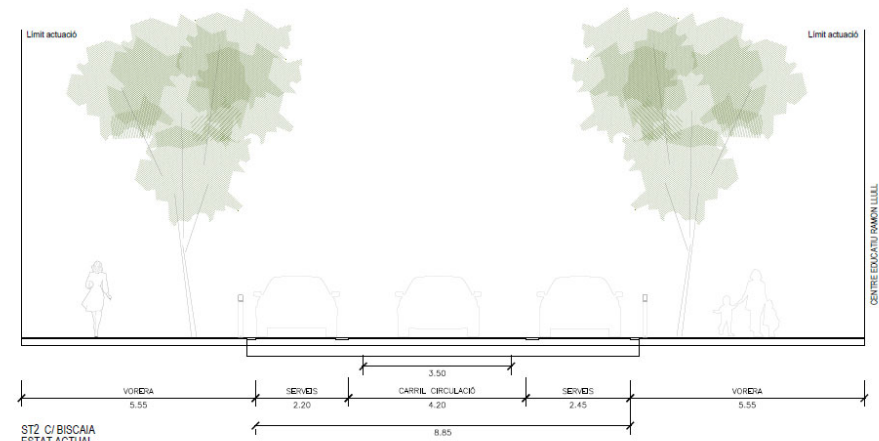
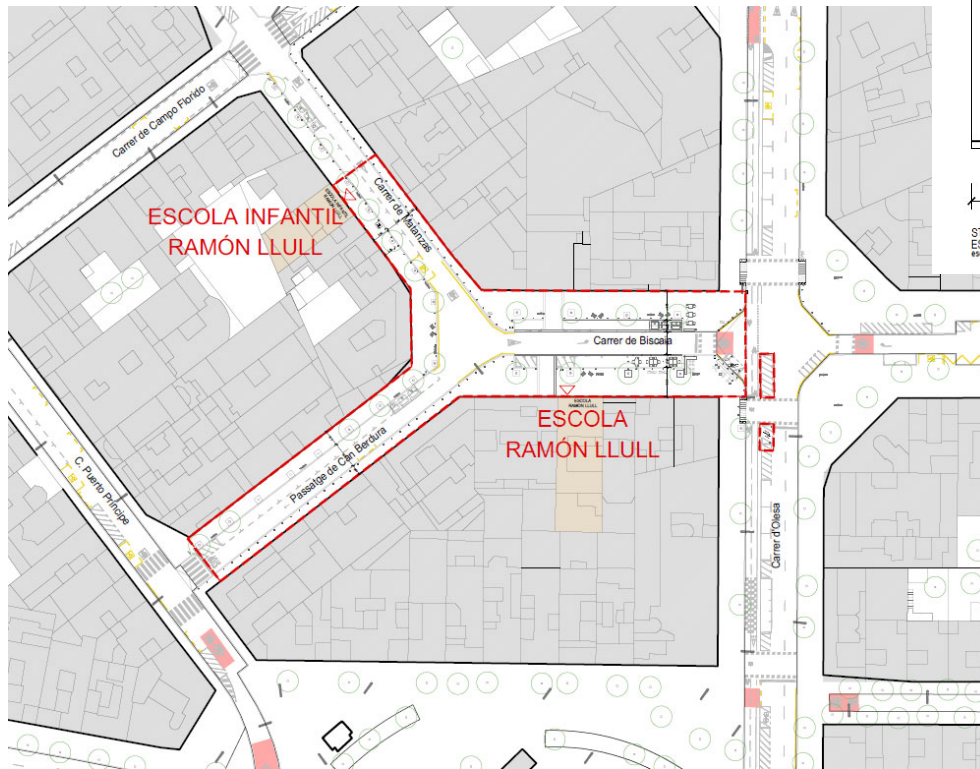


04.-Calçada Carrer de Biscala



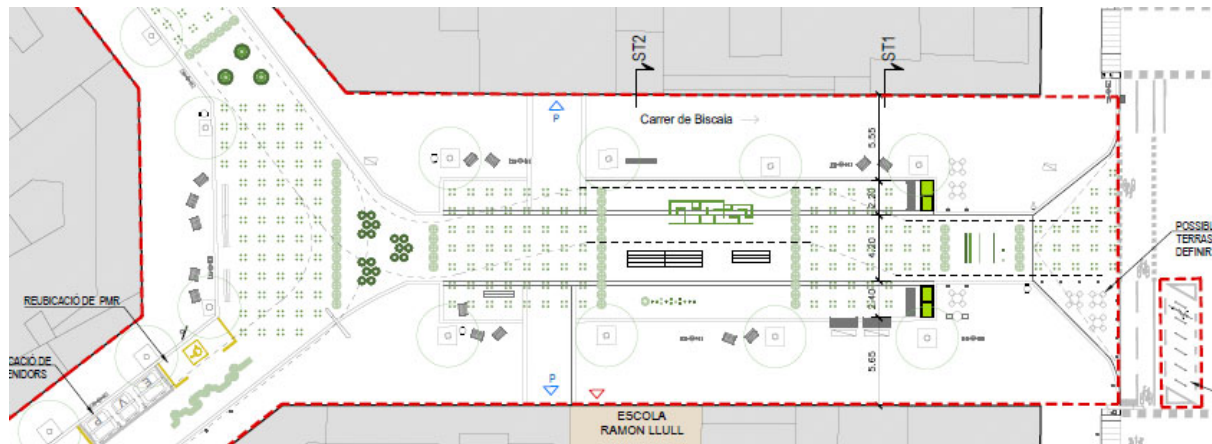
11.-Carrer de Matanzas

ESTAT ACTUAL

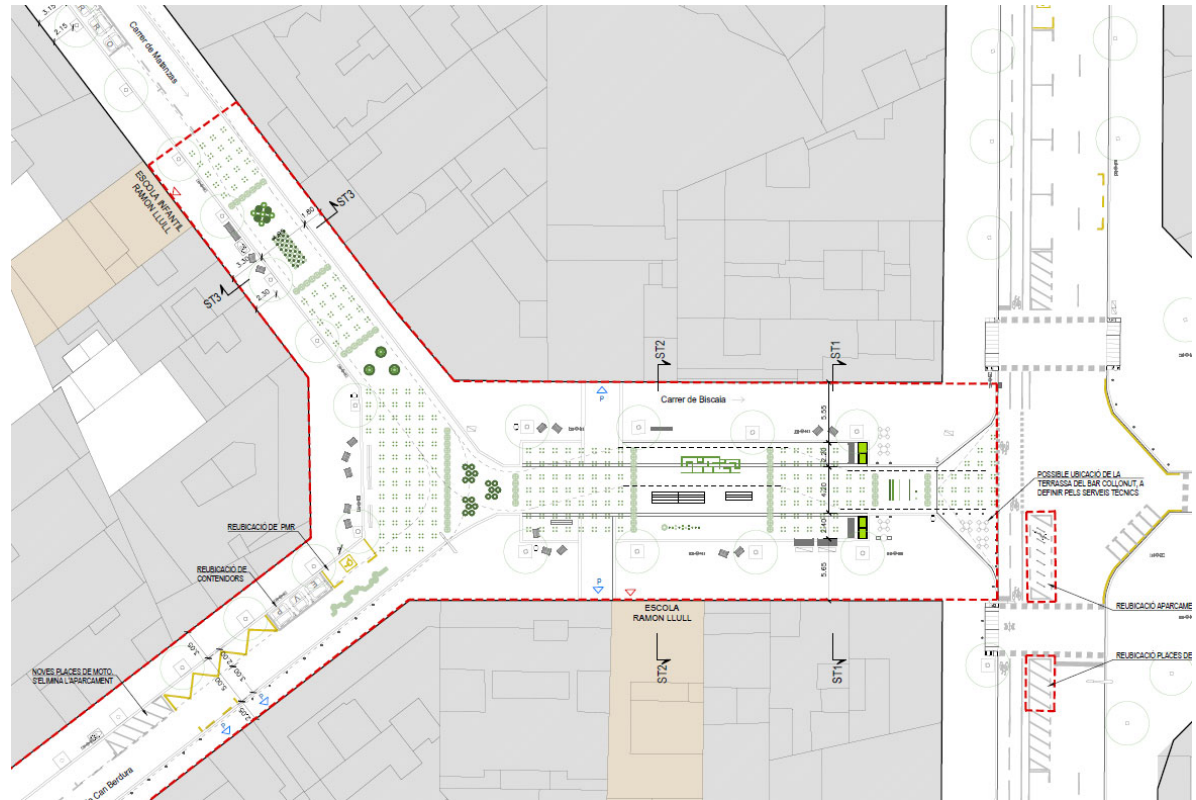


PROPOSTA D'ACTUACIÓ

- **La prioritat és del vianant**
>> Senyal S-28 “zona residencial”
- **Lectura de “carrer d'estar” i no de passar**
>> Cadires, grades, jardineres
- **Caràcter lúdic, jocs**
>> Indica presència d'infants (vulnerables)
- **Velocitat limitada a 10km/h**
>> Es garanteix amb traçat incòmode en ziga-zaga i disposició intimidant de mobiliari i jocs



PROJECTE Planta



LLEGENDA

	ACTUAL	PROPOSTA
APARCAMENTS MOTOS	13 PLACES	13 PLACES
APARCAMENTS BICICLETES	10 PLACES	12 PLACES
PMR	01 PLACES	01 PLACES
DUM	00 m.	12 m.
APARCAMENTS COTXES ELIMINATS	17 PLACES	

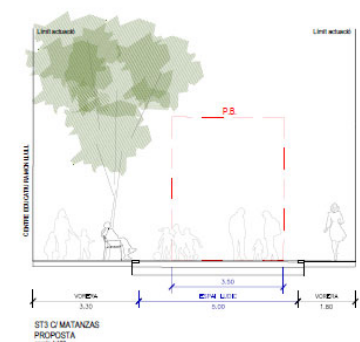
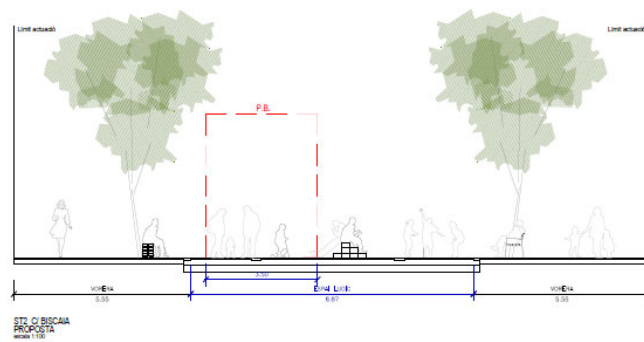
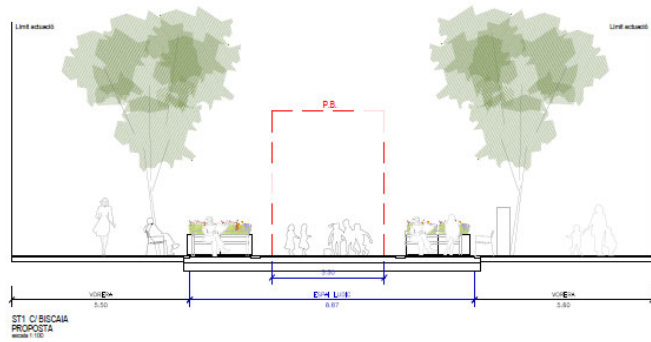
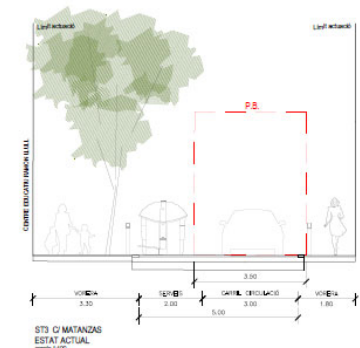
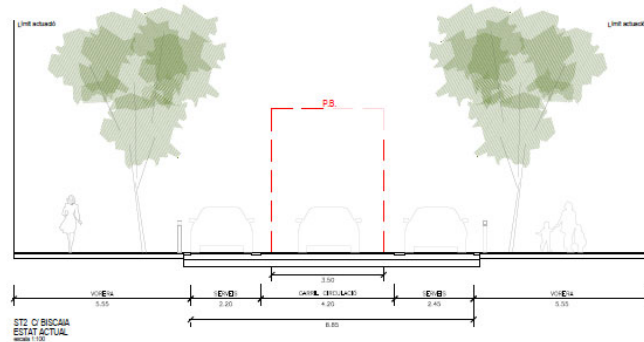
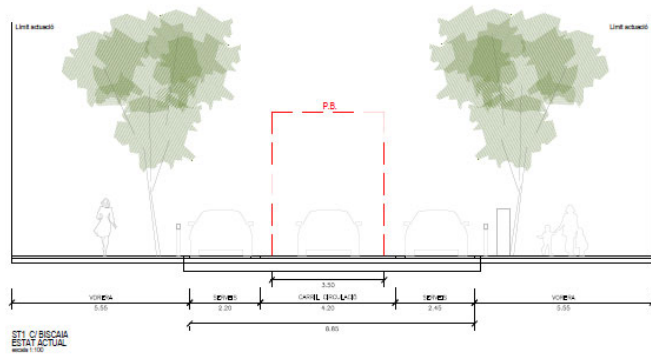
AMBIT PROJECTE

LLEGENDA

	ACCÉS ESCOLA		BANC DE FUSTA SENSE RESPATLLER
	PAS DE VEHICLES		GRADES / SEIENTS DE FUSTA SENSE RESPATLLER
	PINTURA TÀCTICA SOBRE LA CALÇADA (ZONA LÚDICA)		BANC DE FUSTA AMB RESPATLLER
	JARDINERA		CADIRES DE FUSTA AMB RESPATLLER
	TAULES PER JOCS		JOCS INFANTILS DE BONES DE FORMIGÓ

PROJECTE

Seccions



RENDER




COMPARATIVA

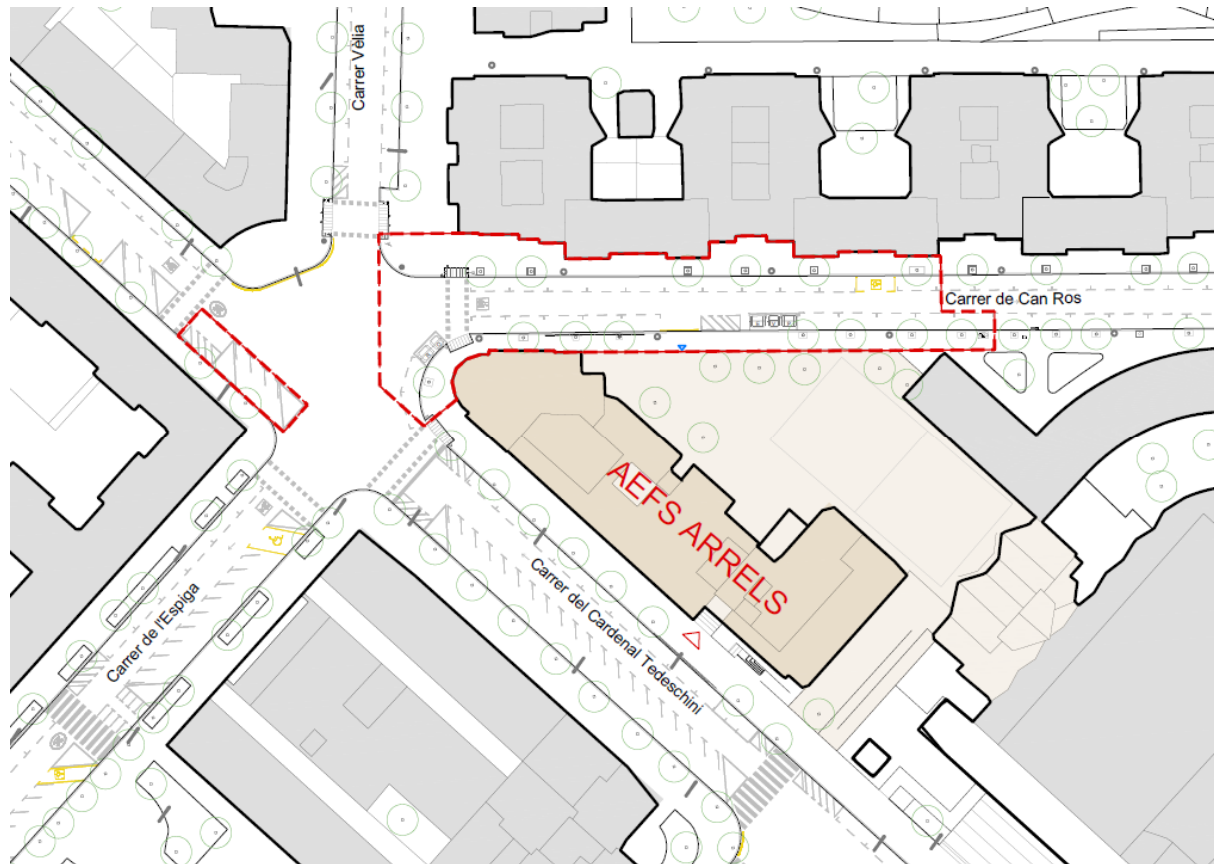


ESCOLA ARRELS

ESTAT ACTUAL ÀMBIT



ESTAT ACTUAL



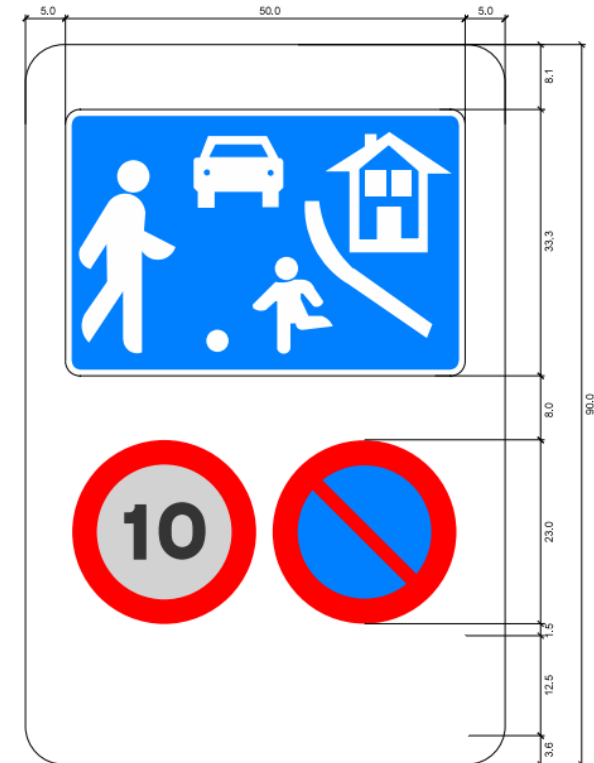
01.-Pas vianants cantonada AEFS Arrels. Carrer de Can Ros



02.-Vorera Carrer de Can Ros

FUNCIONAMENT TRAM DE CONVIVÈNCIA

- **La prioritat és del vianant**
>> Senyal S-28 “zona residencial”
- **Lectura de “carrer d’estar” i no de passar**
>> Cadires, grades, jardineres
- **Caràcter lúdic, jocs**
>> Indica presència d’infants (vulnerables)
- **Velocitat limitada a 10km/h**
>> Es garanteix amb traçat incòmode en ziga-zaga i disposició intimidant de mobiliari i jocs

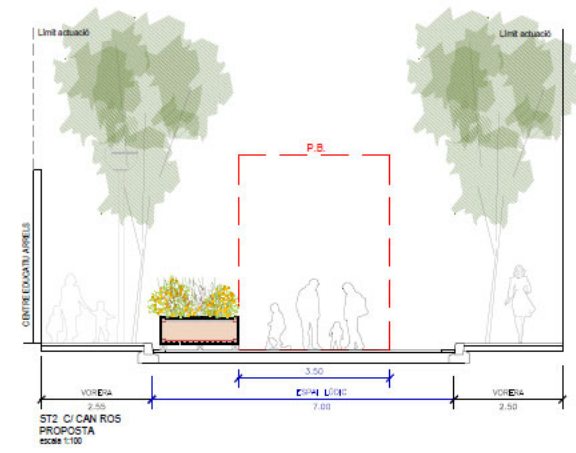
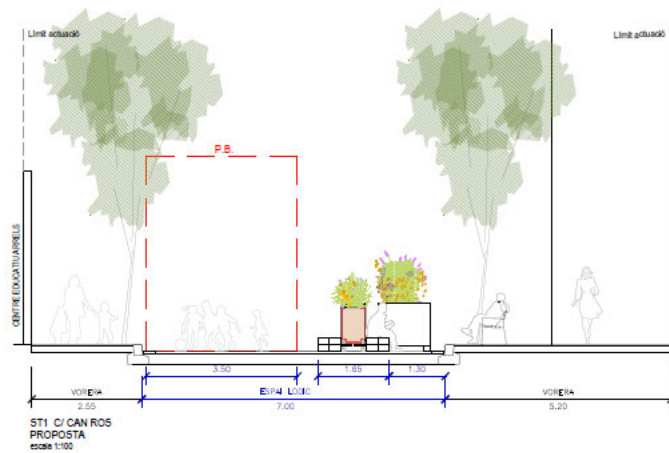
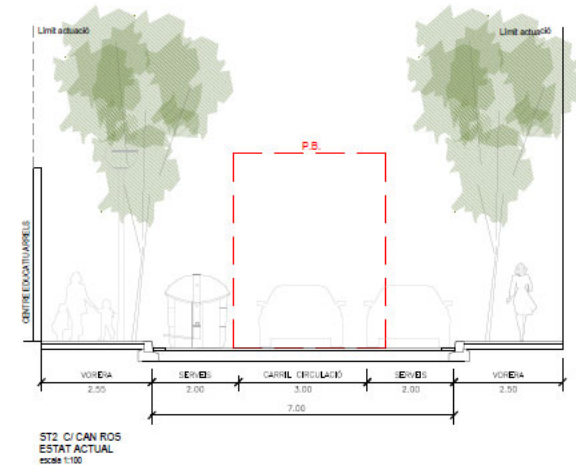
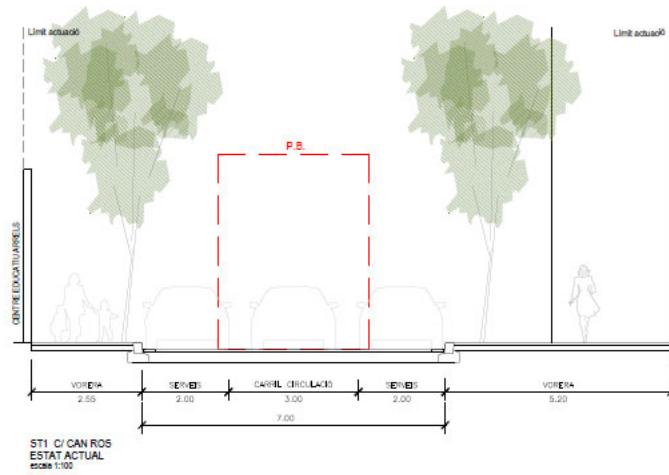


Senyal inici tram de convivència

PROPOSTA D'ACTUACIÓ



PROJECTE Seccions



RENDER



03_Calendar

CALENDARI

- **Inici de les obres: primera setmana de desembre**
- **Termini: tres mesos (finalització a finals de febrer)**
- **El calendari definitiu el determinarà el Comitè d'Obres de Barcelona**



Protegim les escoles

#SuperillaBarcelona



<https://ajuntament.barcelona.cat/ecologiaurbana/ca/que-fem-i-per-que/urbanisme-per-als-barris/protegim-escoles>

<https://www.barcelona.cat/imatges/ca/52/protegim-les-escoles/>

Novembre 2022