

Projecte Executiu de canvi de pavimentació, del Passeig central de la Rambla de Fabra i Puig

Entre els carrers Gran de Sant Andreu i Concepció Arenal,
al Districte de Sant Andreu de Barcelona – Fase III

23 de novembre de 2021

01

Proposta urbanística del Passeig Central de la Rambla Fabra i Puig

Entre els carrers Gran de Sant Andreu i Concepció Arenal, al Districte de Sant Andreu de Barcelona – Fase III.



Emplaçament:

El Passeig Central de la Rambla de Fabra i Puig, es troba en el cor del Districte de Sant Andreu del Palomar, fent d'unió entre l'àmbit sud del futur parc de la Sagrera i l'àmbit nord a l'Avinguda Meridiana i Passeig de Fabra i Puig, es un boulevard de 26 metres d'amplada entre façanes, amb una Rambla Central d'aproximadament 9 metres d'amplada, amb una disposició de caire peatonal.



Proposta:

Es proposa com a actuació prioritària en el desenvolupament del pla de manteniment de la ciutat, que es centrarà en els recorreguts dels vianants, els usos actuals, millorar l'ús i estada amb l'habilitació d'uns espais per les terrasses dels locals d'oci, alhora que millorar les condicions d'urbanització amb relació directa amb les activitats.

Tanmateix, serveixi aquest Projecte, per descriure les infraestructures de nova implantació per fer arribar la xarxa elèctrica a les diferents àmbit per a les terrasses del comerços, unificats tots en un sol costat del boulevard.

Es proposarà una actuació de caire unitari que prengui com a referència els criteris descrits a continuació i les actuacions anteriorment realitzades a la zona, en fases anteriors:

Criteris de l'actuació:

- Millorar les condicions de mobilitat i accessibilitat, tenint en compte la relació amb els equipaments existents.

Quadre de Superfícies:

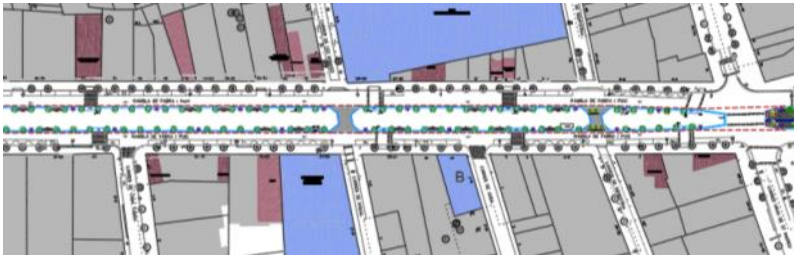
La superfície total del Passeig Central de la Rambla de Fabra i Puig (Entre els carrers de Gran de Sant Andreu i concepció Arenal) 3.876,950 m²:

- Superfície àrea de passeig: 1.476,878 m²
- Superfície zones de terrasses: 1.620,000 m²

Situació Actual:

La definició en planta queda marcada per la definició geomètrica definida en les fases anteriors de la Rambla de l'Onze de Setembre, realitzant únicament petits ajustaments degut a l'anàlisi de detall de la solució geomètrica i dels possibles condicionants existents que s'han generat durant l'elaboració del present document.

La definició geomètrica d'aquest carrer dóna continuïtat als aspectes i criteris generals marcats en els trams previs associats a la Rambla de l'Onze de Setembre i Rambla de Fabra i Puig.

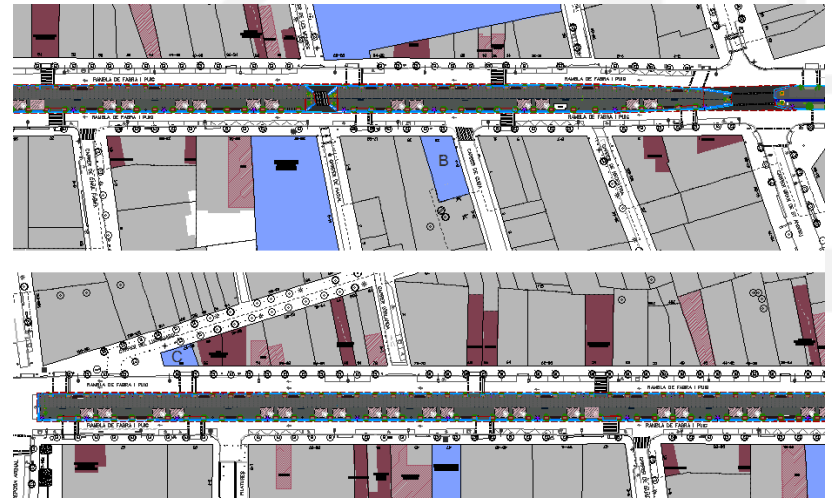


Actualment el paviment de pedra natural arènisca, està molt maltmesa i deteriorada, es proposa com a actuació prioritària en el desenvolupament del pla de manteniment, un nou paviment més dur, agradable, resistent i sostenible. Alhora que millorar les condicions d'urbanització amb relació directa amb les activitats que potencialment es pretenen promocionar, com serà la trobada, oci i passejada.

Solució Adoptada:

La solució adoptada pretén dotar a l'espai resultant d'una imatge de conjunt principalment a través de dos fils conductors primaris:

- El paviment d'asfalt llis, amb una franja de 4,40 metres d'amplada, al costat esquerre, en sentit sud-nord, per a la col·locació de les terrasses dels locals d'oci.
- El paviment d'asfalt amb posterior gravat de la superfície, amb una franja de 4,40 metres d'amplada, al costat dret, en sentit sud-nord, per al trànsit de vianants.



Descripció d'Elements:

Paviments:

La nova pavimentació, ha esta concebuda per tal de donar continuïtat i uniformitat.

- Mescla Bituminosa, posterior pintat a la zona de les terrasses:



- Mescla Bituminosa, posterior gravat i pintat a la zona de pas de vianants:



Elements urbans:

- Escossells: Estan formats per marcs de fundició ductil oxidat, rectangulars de 1,40x1,00 mts.:



- Papereres, jardineres: Noves papereres de 70L, model Barcelona, i ressituar les jardineres existents.:



- Bancs: Col.locació de bancs de fusta amb suport de fundició d'alumini, de 3 mts. de longitud:



Plà d'Obres:

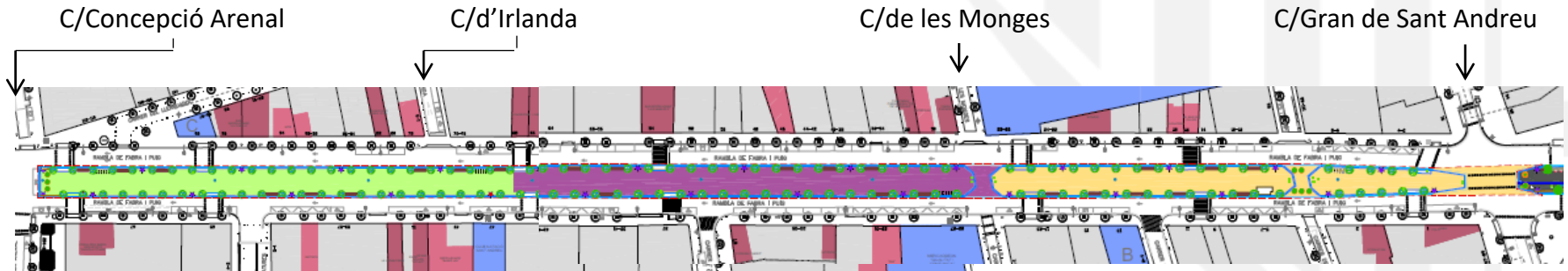
S'ha estimat com a període d'execució de les obres **(3,25) TRES MESOS I 1 SETMANA**, en tres sub-fases, en que s'ha de compatibilitzar l'accessibilitat dels veïns, vianants i trànsit.

FASE 1: Obres de canvi de paviment del Passeig Central de la Rambla de Fabra i Puig (Entre els carrers de Concepció Arenal i d'Irlanda), s'ha estimat com a període d'execució de les obres (1,25) **UN MES I 1 SETMANA**.

FASE 2: Obres de canvi de paviment del Passeig Central de la Rambla de Fabra i Puig (Entre els carrers d'Irlanda i de les Monges), s'ha estimat com a període d'execució de les obres (1,25) **UN MES I 1 SETMANA**.

FASE 3: Obres de canvi de paviment del Passeig Central de la Rambla de Fabra i Puig (Entre els carrers de les Monges i Gran de Sant Andreu), s'ha estimat com a període d'execució de les obres (1,25) **UN MES I 1 SETMANA**.

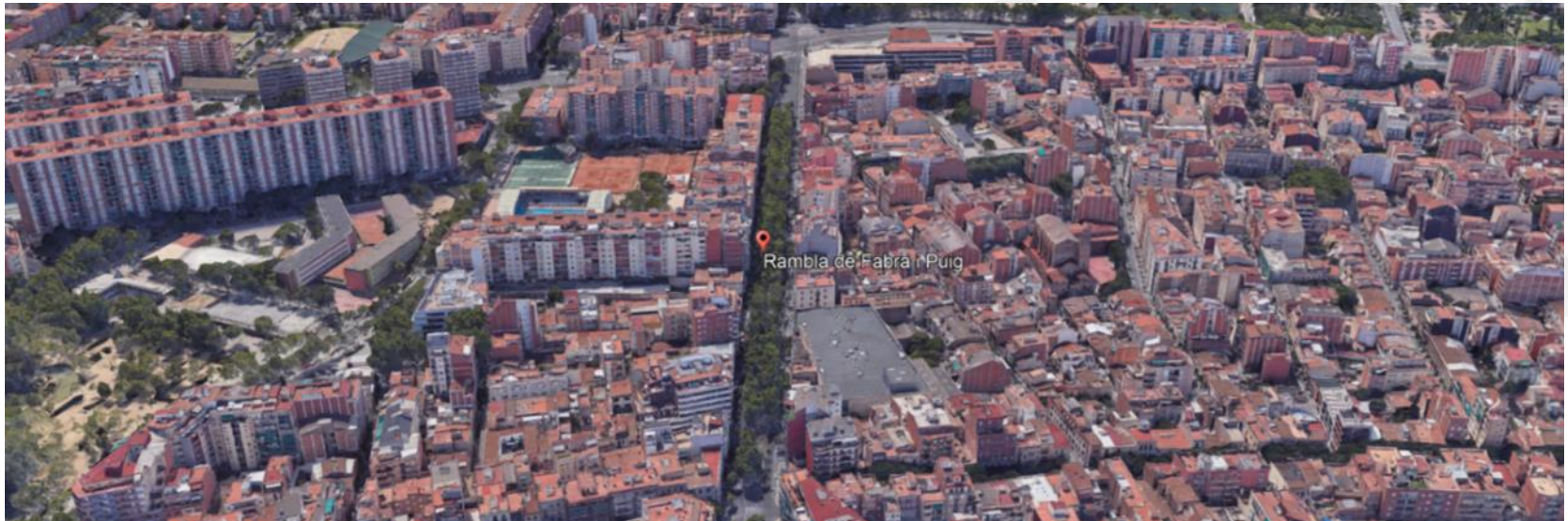
Es proposa superposar la última setmana de la Fase 1 amb la primera setmana de la Fase 2, així com també superposar la última setmana de la Fase 2 amb la primera setmana de la Fase 3. D'aquesta manera s'aconsegueix reduir el termini de les obres en 3 setmanes, d'aquí sen després que el total de l'obra serà de **13 setmanes**.



02

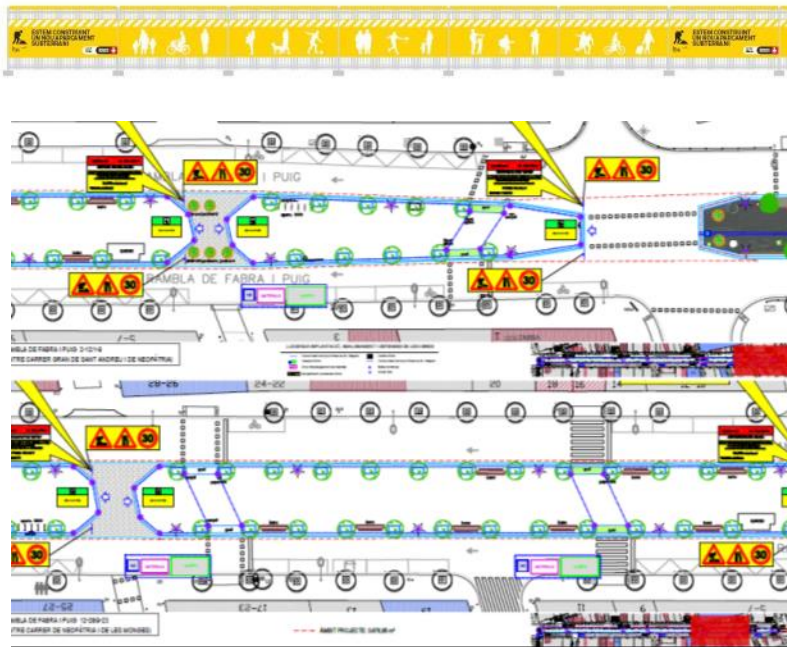
Organització de les terrasses dels locals d'oci, afectades per les obres

Entre els carrers Gran de Sant Andreu i Concepció Arenal, al Districte de Sant Andreu de Barcelona – Fase III.



Desenvolupament de l'obra:

L'obra s'organitzarà de manera que prevalguin les condicions de seguretat i salut dels vianants, treballadors i vehicles. El conjunt de l'obra quedarà clarament delimitat i senyalitzat i només es permetrà l'accés al personal d'obra.



Donat que el passeig central quedarà parcialment afectat, es senyalitzaran els passos i recorreguts alternatius per evitar la confusió entre els vianants, fins a les voreres laterals de la Rambla de Fabra i Puig.

Afectació terrasses:

Abans de l'inici de les obres i per a cada fase d'obra corresponent, caldrà habilitar espai en calçada de serveis dels laterals de la Rambla de Fabra i Puig, enfront de cada establiment, un espai adequat per a la col·locació de les terrasses dels bars i restaurants, que es troben afectats per el correcte desenvolupament de les obres en el passeig central.

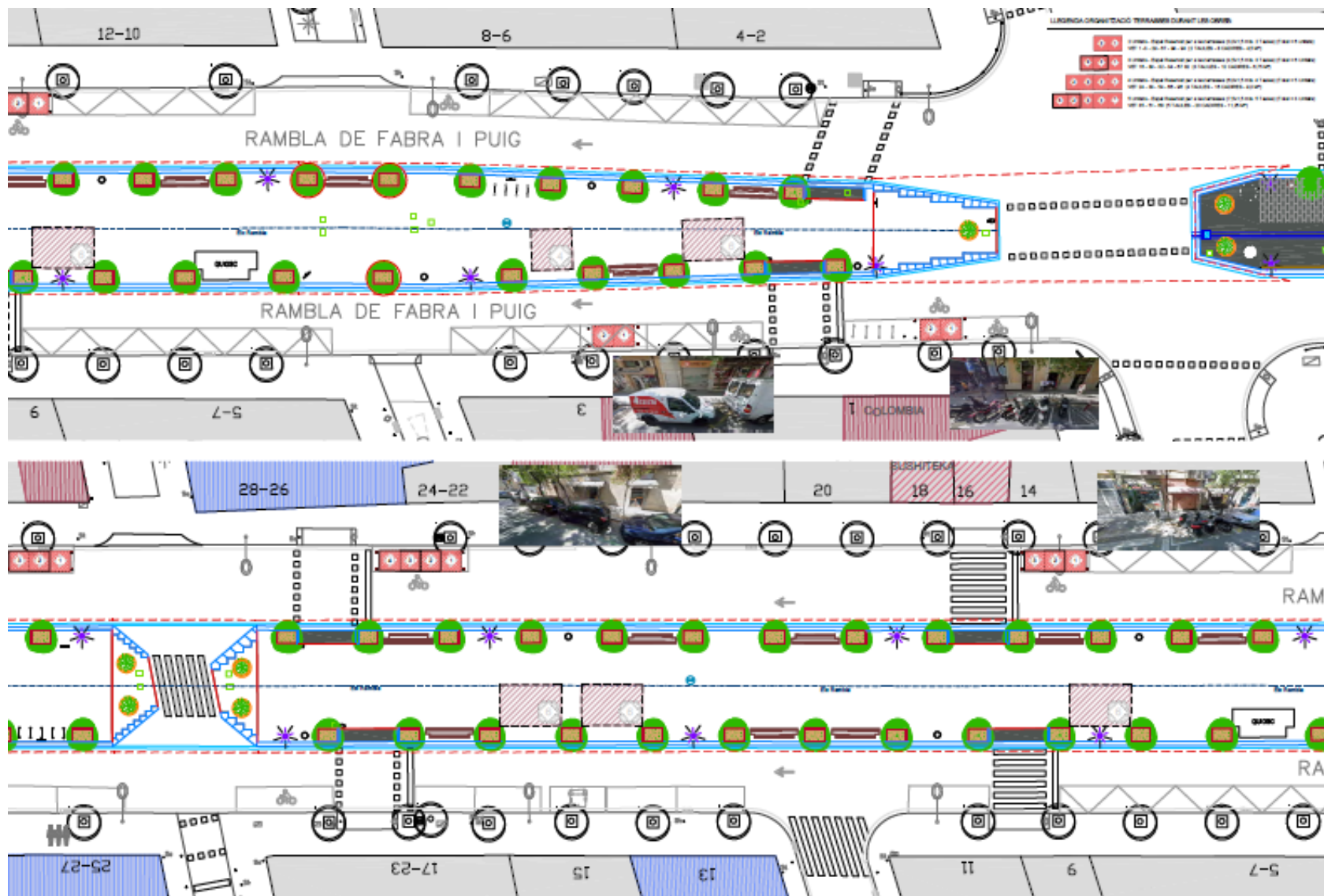
Es contempla la col·locació de taules durant l'execució de les obres, amb una relació de 3 en 1, cada 3 taules fixes, es col·locarà 1 taula durant les obres, amb arrodoniment a l'alça, per exemple:

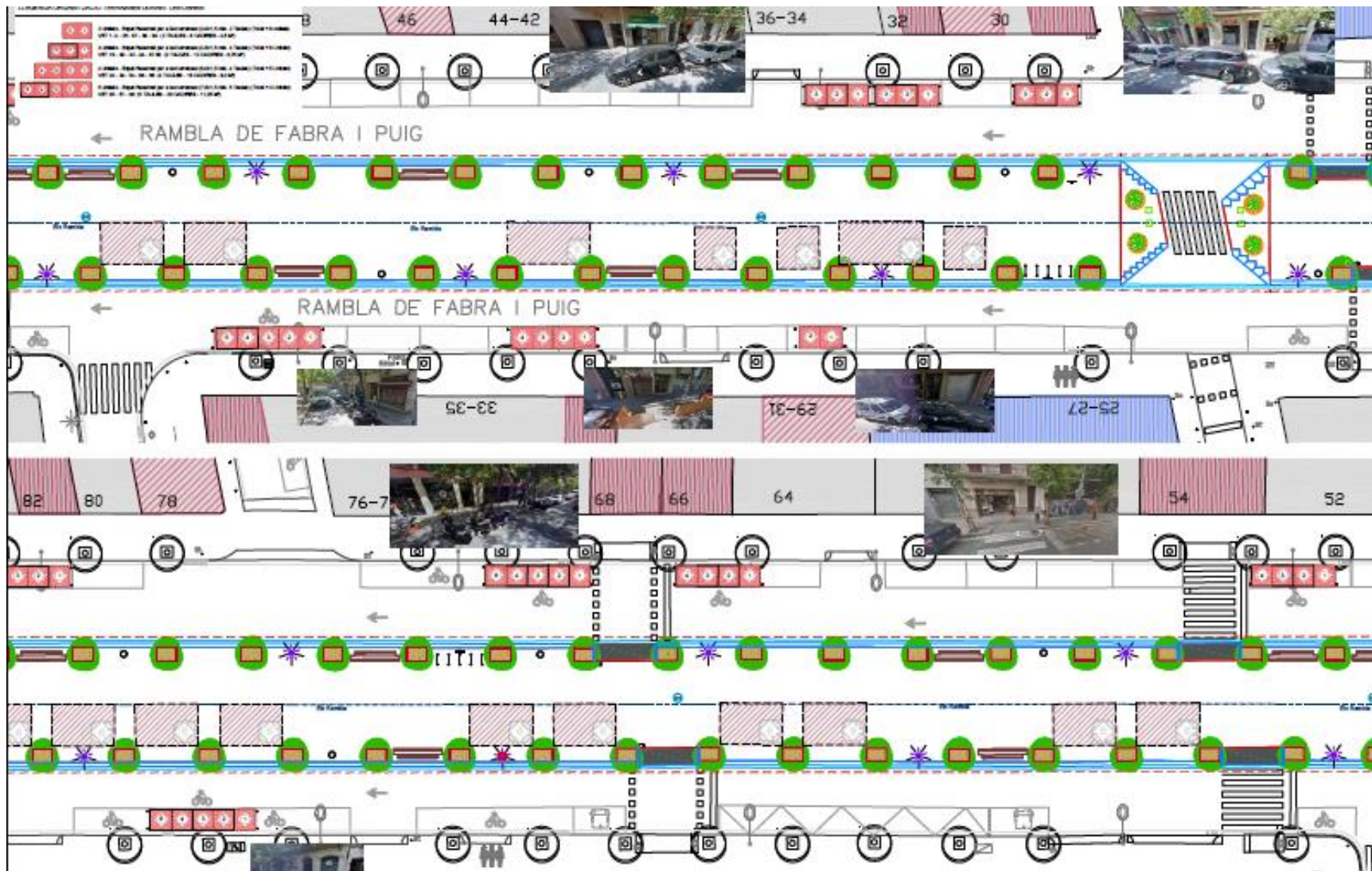
- 4 taules = 2 taules a obres
- 6 taules = 2 taules a obres
- 8 taules = 3 taules a obres
- 12 taules = 4 taules a obres

Es preveu una afectació de:













- Aparcament Motos = 46 motos
- Aparcament Vehicles = 7 vehicles
- Zona Càrrega/Descàrrega = 1 vehicle

A continuació, és mostra un plànol de detall de la col·locació i organització de les terrasses en fase d'obra, la situació d'emplaçament i el número de taules i superfície a ocupar en calçada durant la fase d'obra:





NOVA ORGANITZACIÓ TERRANERS DURANT LES OBRES

-     Línia: Nova Rambla per connectar amb l'edifici i l'edifici 110-112 amb el carrer de Fabra i Puig i connectar amb el carrer de Fabra i Puig amb el carrer de Fabra i Puig.
-     Línia: Nova Rambla per connectar amb l'edifici i l'edifici 110-112 amb el carrer de Fabra i Puig i connectar amb el carrer de Fabra i Puig amb el carrer de Fabra i Puig.
-     Línia: Nova Rambla per connectar amb l'edifici i l'edifici 110-112 amb el carrer de Fabra i Puig i connectar amb el carrer de Fabra i Puig amb el carrer de Fabra i Puig.

RAMBLA DE FABRA I PUIG



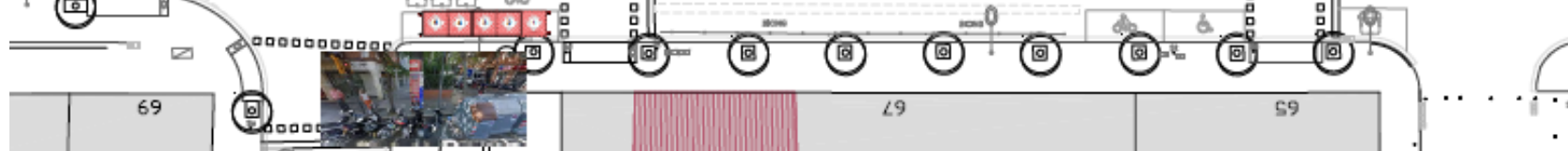
RAMBLA DE FABRA I PUIG



RAMBLA DE FABRA I PUIG



RAMBLA DE FABRA I PUIG



Gràcies per la vostra col·laboració!

www.bcn.cat



**Ajuntament
de Barcelona**