



20 de Març de 2018



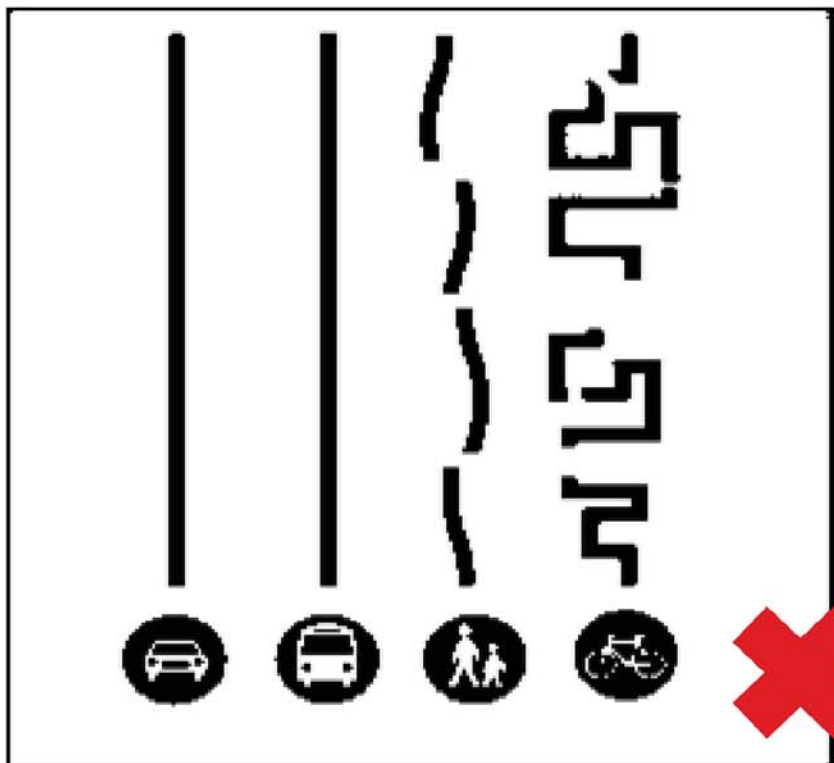
2a Reunió de treball amb el Grup Impulsor de l'àmbit de Superilles de la Dreta de l'Eixample (entorn del carrer Girona)



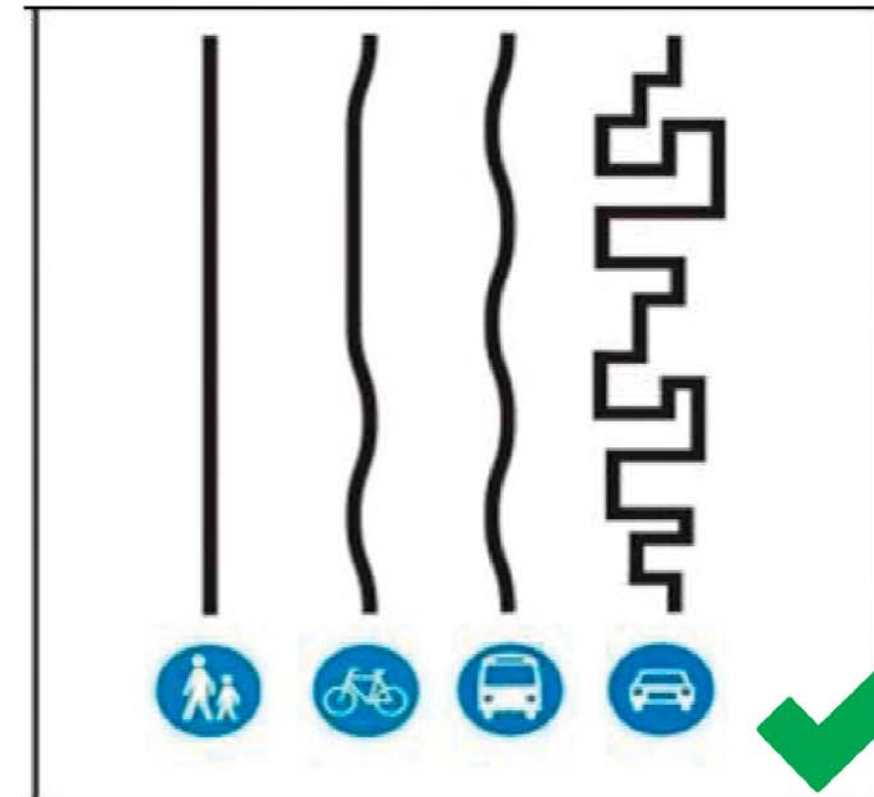
DOCUMENT
DE TREBALL



INTRODUCCIÓ



Barcelona vol instaurar una nova forma d'organitzar la ciutat que inverteixi l'actual distribució de l'espai públic, entre els vehicles i les persones, prioritant el ciutadà i amb l'objectiu de millorar les condicions ambientals i de qualitat de vida de la ciutat.

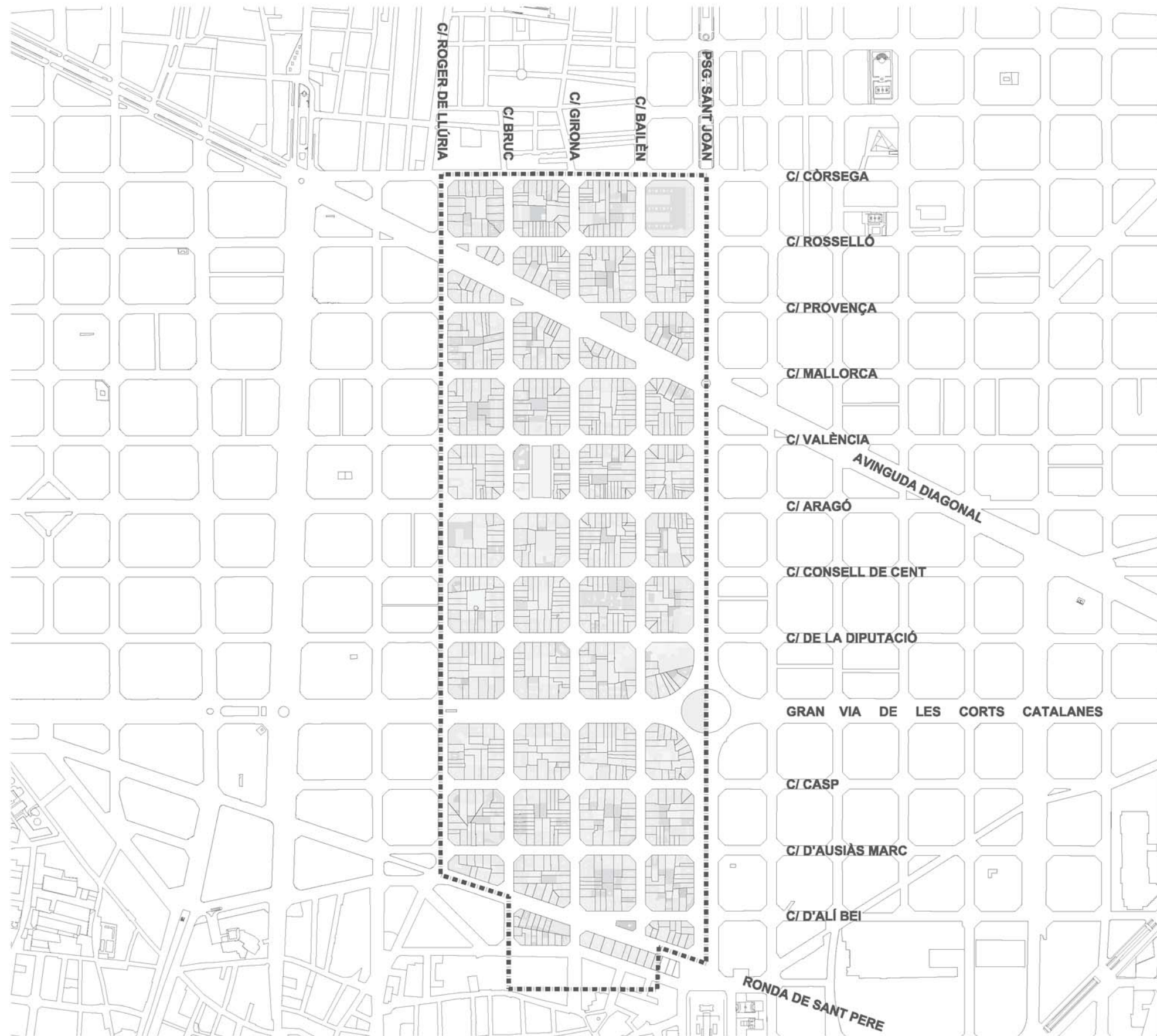




1-ÀMBIT D'ESTUDI



1.1 ESTAT ACTUAL. ÀMBIT D'ESTUDI






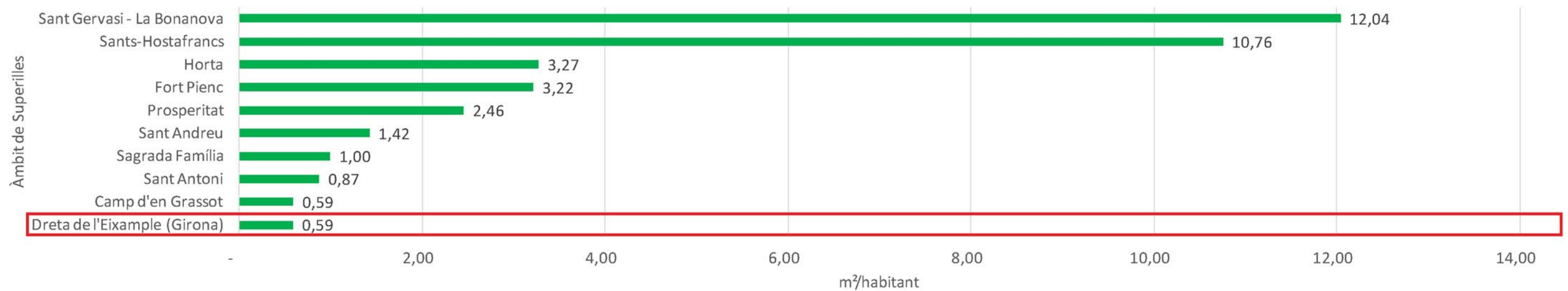
2- PROBLEMÀTICA EXISTENT



2.1 PROBLEMÀTICA EXISTENT ESPAI VERD I RECREATIU PER HABITANT GIRONA



Espai verd i recreatiu per habitant (m²/habitant)






2.1 PROBLEMÀTICA EXISTENT



Sobreocupació de les voreres



2.1 PROBLEMÀTICA EXISTENT



Itineraris no rectilinis



3. ESTAT ACTUAL

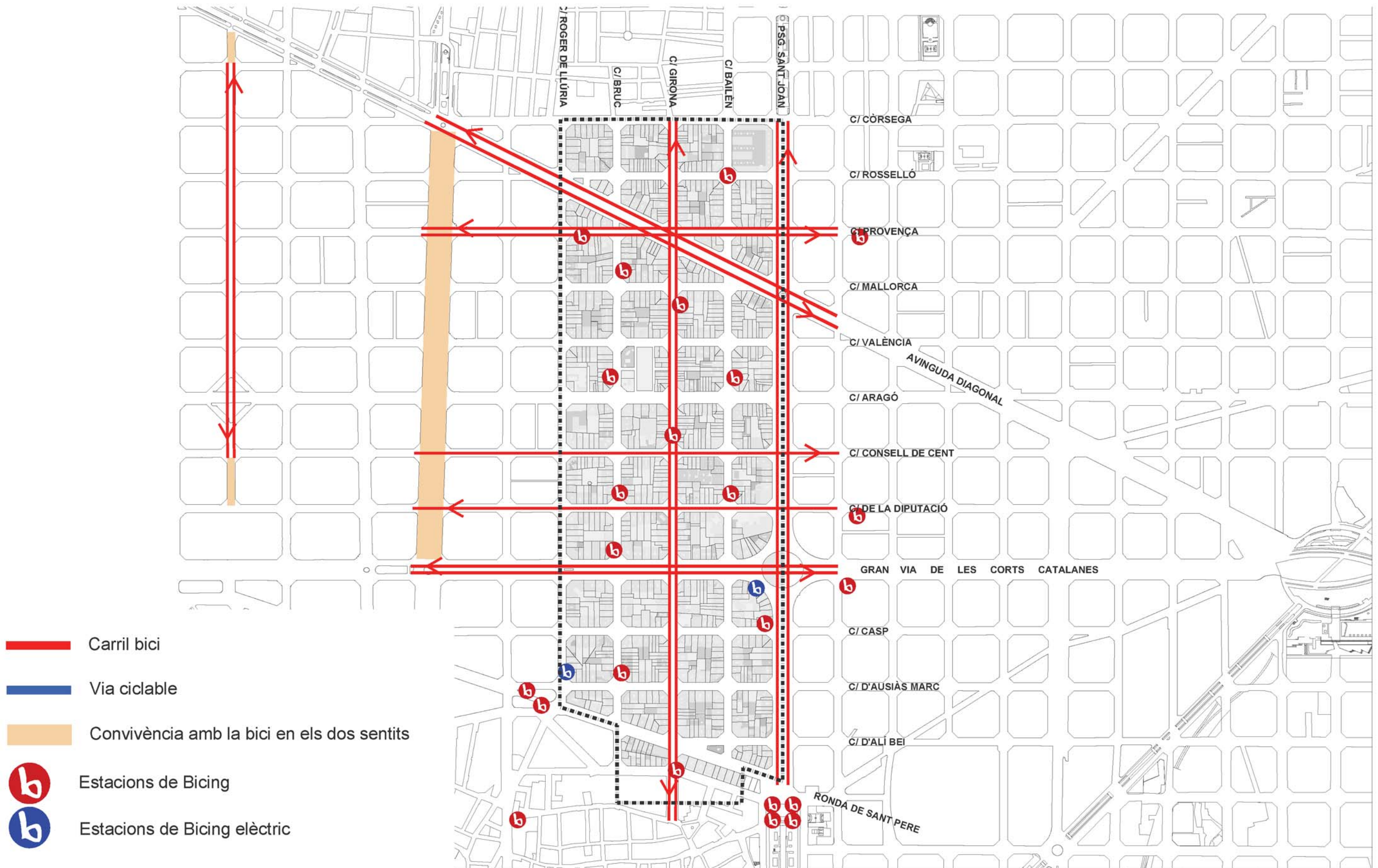


3.1 ESTAT ACTUAL. MOBILITAT





3.2 XARXES FUNCIONALS. XARXA DE BICICLETES. **ESTAT ACTUAL**





3.3 ESTAT ACTUAL. ESPAI PÚBLIC



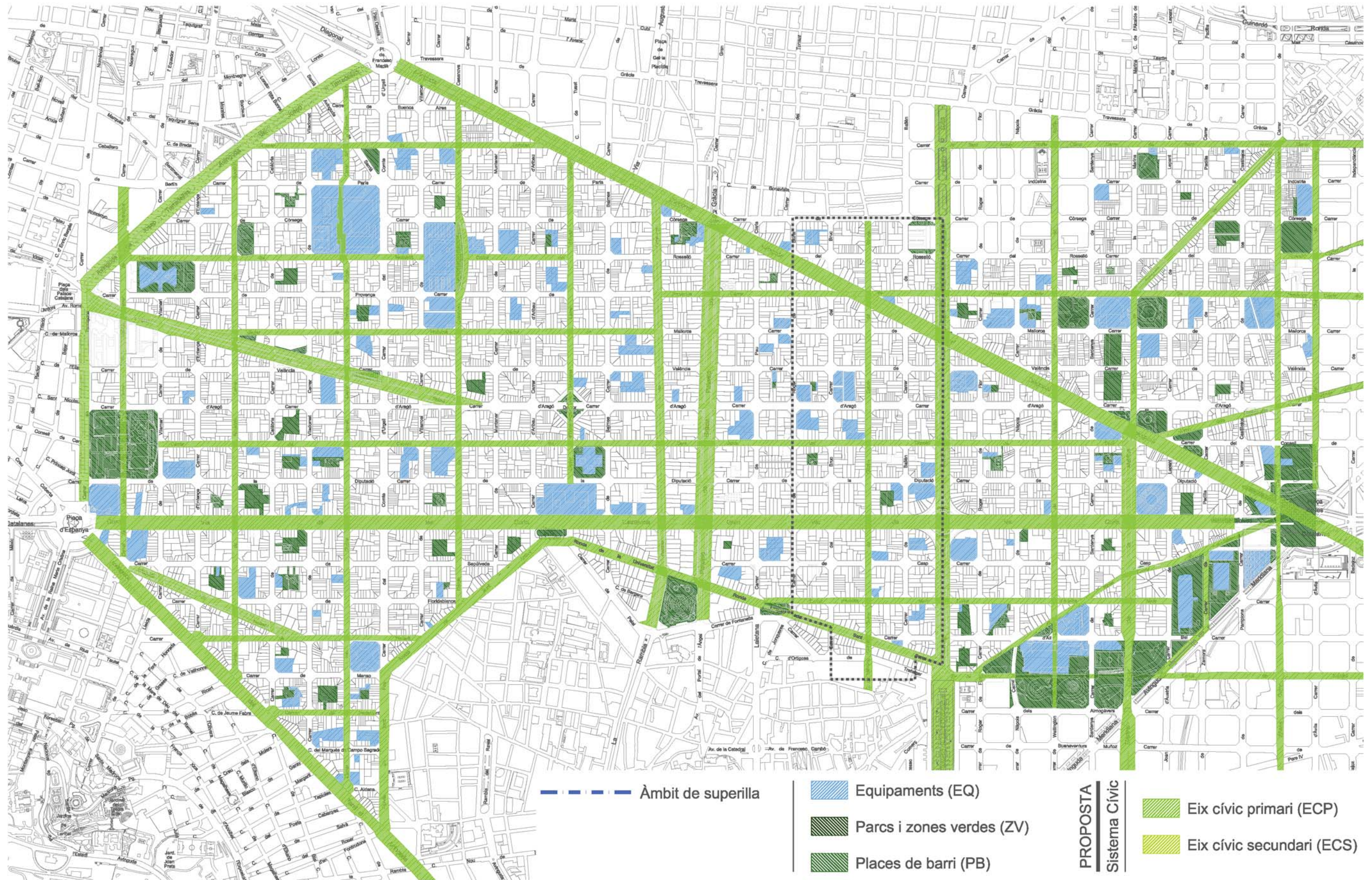
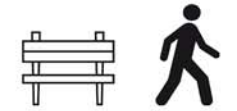
 Espai Públic Actual



4. PROPOSTA

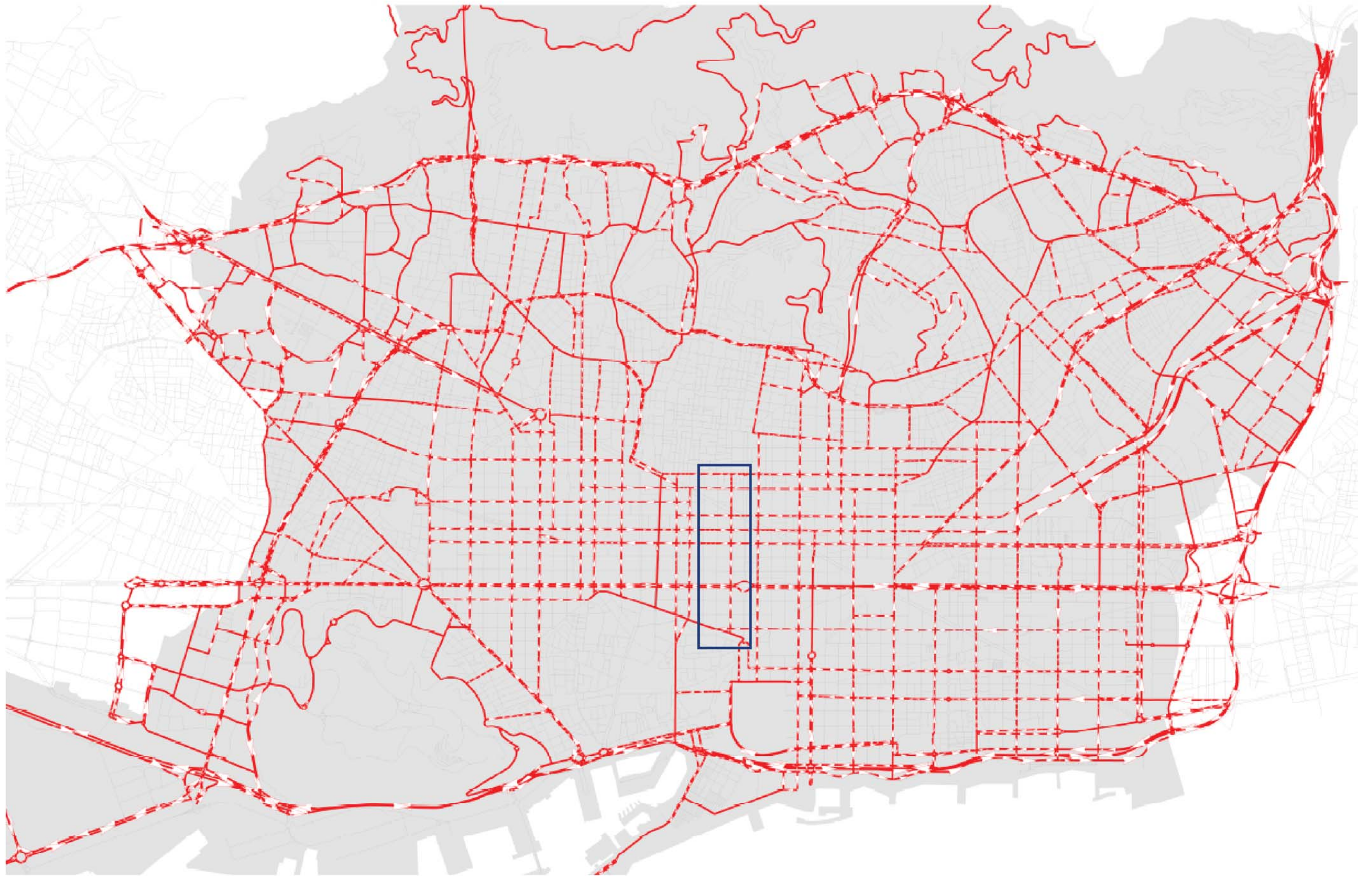


4.1 PROPOSTA. EIXOS CÍVICS A L'EIXAMPLE.



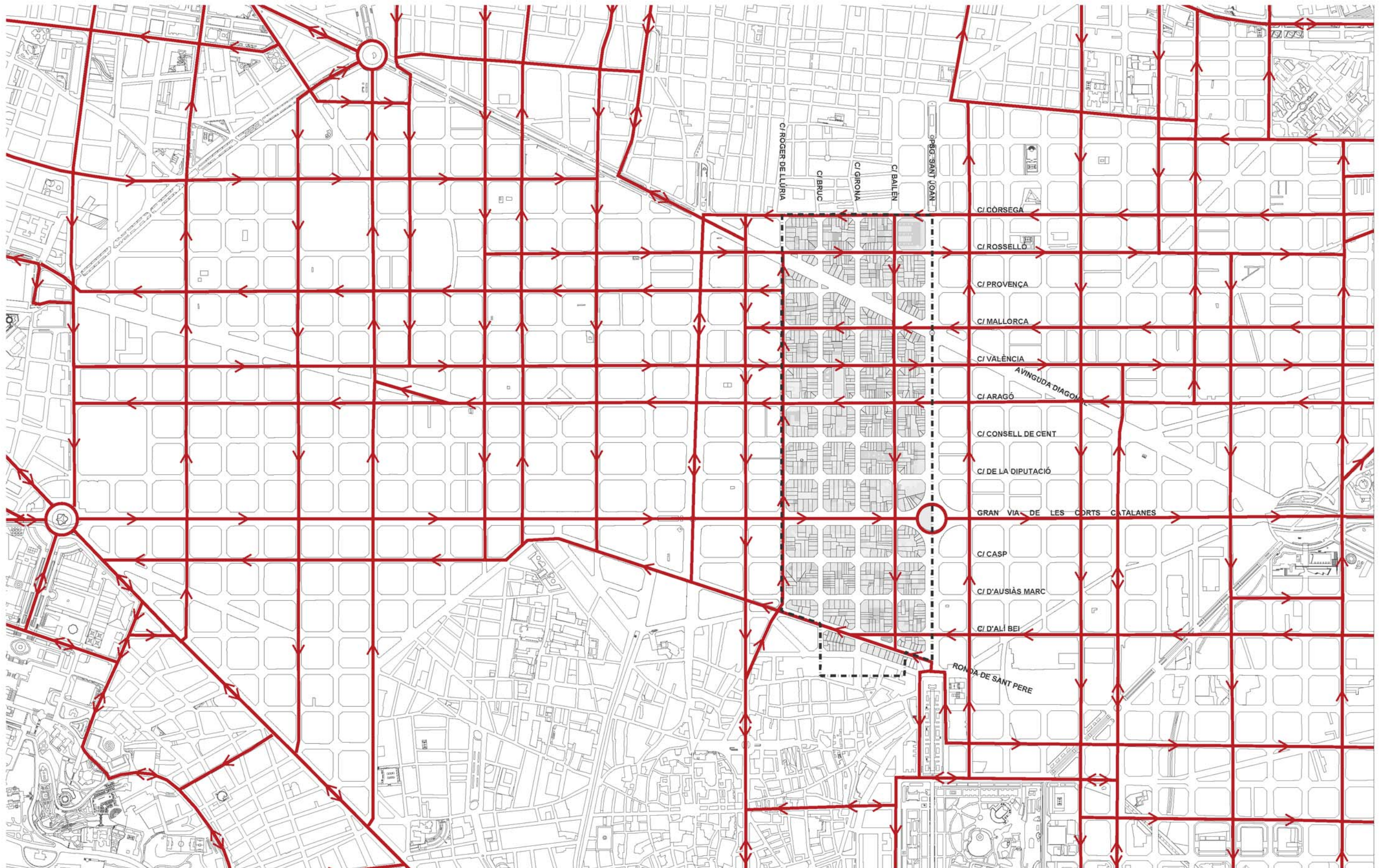


4.2 PROPOSTA. XARXA BÀSICA CIUTAT





4.3 PROPOSTA. XARXA BÀSICA CIUTAT





4.4 PROPOSTA. EIXOS CÍVICS



Espais Verds

Eixos Cívics

Serveis Generals del Districte

Serveis Generals de la ciutat

Educació

Mercat

Cultura

Administració

INTERIORS D'ILLA

- 1- Jardins de Carne Biada
- 2- Jardins del Rector Oliveras
- 3- Jardins de la Torre de les Aigües
- 4- Pati Biblioteca Sofia Barat
- 5- Jardins de Jaume Perich

EQUIPAMENTS

SERVEIS GENERALS DEL DISTRICTE

- 1- Altres dependències Districte (València 307)
- 2- Seu del Districte Eixample (Aragó 311)
- 3- Oficina d'Atenció Ciutadana (Aragó 328)
- 4- Centre de Serveis Socials Dreta de l'Eixample (Pl. Tetuán 2)
- 5- Oficina de l'Habitatge (Ali Bei 15)

SERVEIS GENERALS DE LA CIUTAT

- 5- Institut Municipal de Persones amb Discapacitat (Valencia 344)

EDUCACIÓ

- 6- Conservatori de Grau Mitjà de Música (Bruc 110)
- 7- Escola de la Concepció (Bruc 102)
- 8- Religiosas Hijas de Maria Immaculada (Consell de Cent 393)
- 9- Centre Lopez Vicuña (Consell de Cent 397)
- 10- Escola de Santa Anna (Bailèn 53)
- 11- Institut Europeu de la Mediterrània (Girona 20)
- 12- ASK Academy Schwarzkopf Professional (Girona 2)

MERCAT

- 13- Mercat de la Concepció (Aragó 313 bis)

CULTURA

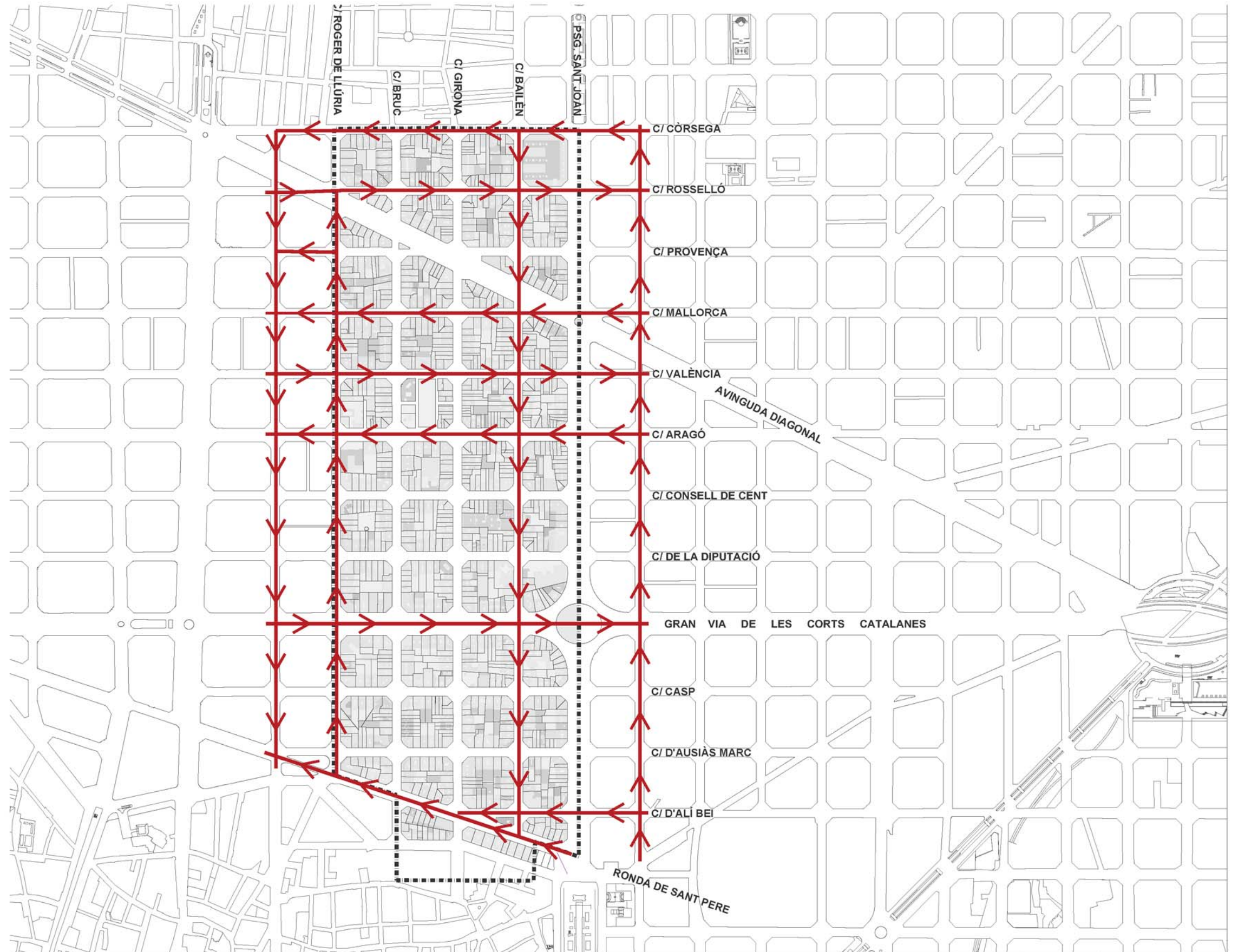
- 14- Biblioteca Sofia Barat (Girona 64)

ADMINISTRACIÓ

- 15- Arxiu Central dels Jutjats Socials (Ronda Sant Pere 41)



4.5 PROPOSTA. MOBILITAT HORITZÓ 2019





5. Com desenvolupem
el Programa Superilles?



5.1 COM DESENOLUPEM EL PROGRAMA SUPERILLES?

Condicionants:

Limitada **disponibilitat pressupostària** que obliga a **prioritzar les actuacions**

Les **vies horitzontals** (Besòs - Llobregat) presenten encara **elevades intensitats de trànsit** (p.e. Consell de Cent)

Presència de **teixit associatiu** i **moviment veïnal** que genera una **demanda de pacificació** de l'àmbit

PRIORITATIES

- 1.
- 2.
- 3.



Es proposa prioritzar les actuacions al carrer Girona



6- HORIZÓ 2019.

POSSIBLES ACTUACIONS DE MILLORA

DE LA MOBILITAT

DE L'HABITABILITAT



6- HORITZÓ 2019.

POSSIBLES ACTUACIONS
DE MILLORA

DE LA MOBILITAT
EN BICICLETA

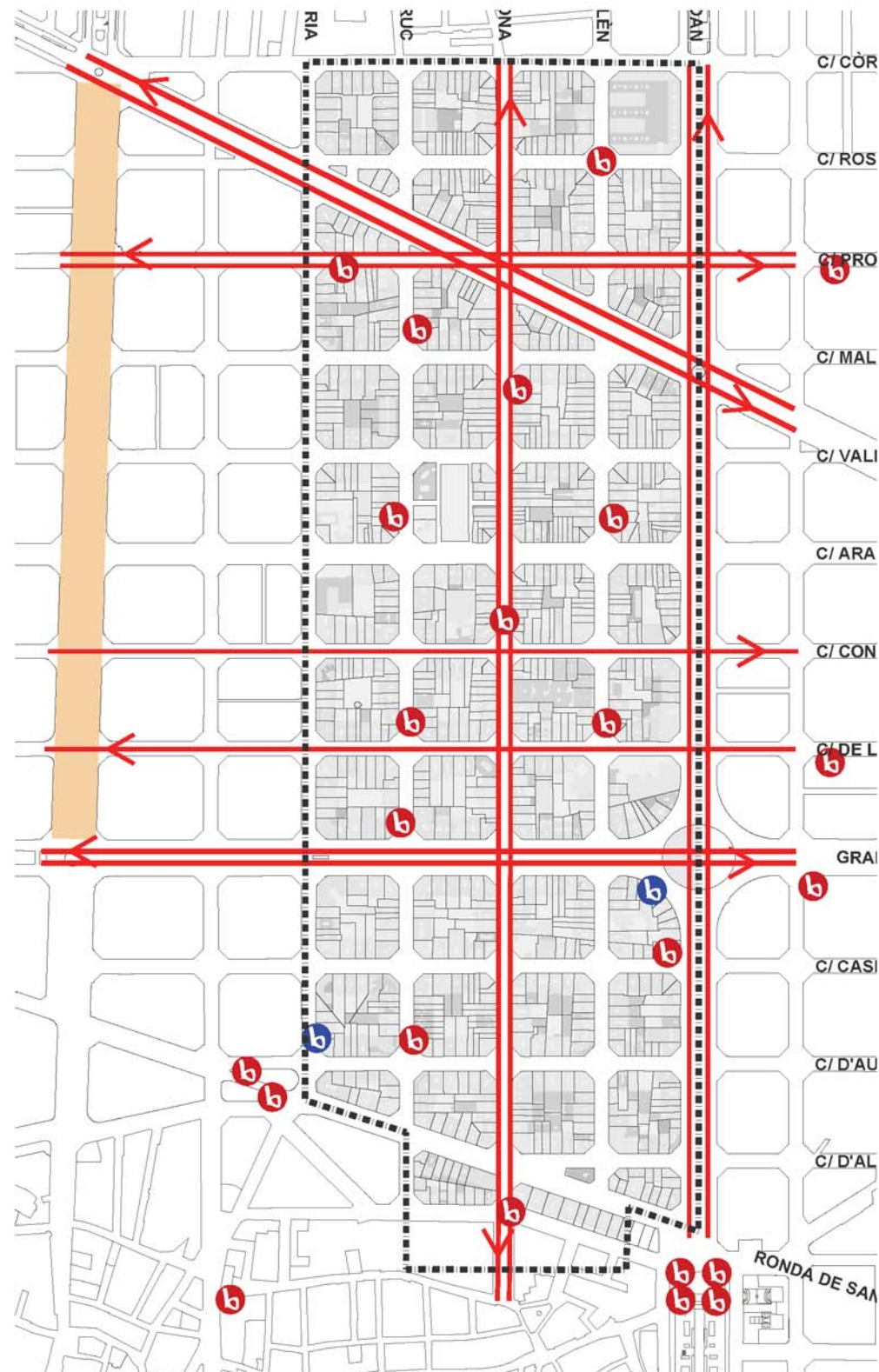
DE L'HABITABILITAT



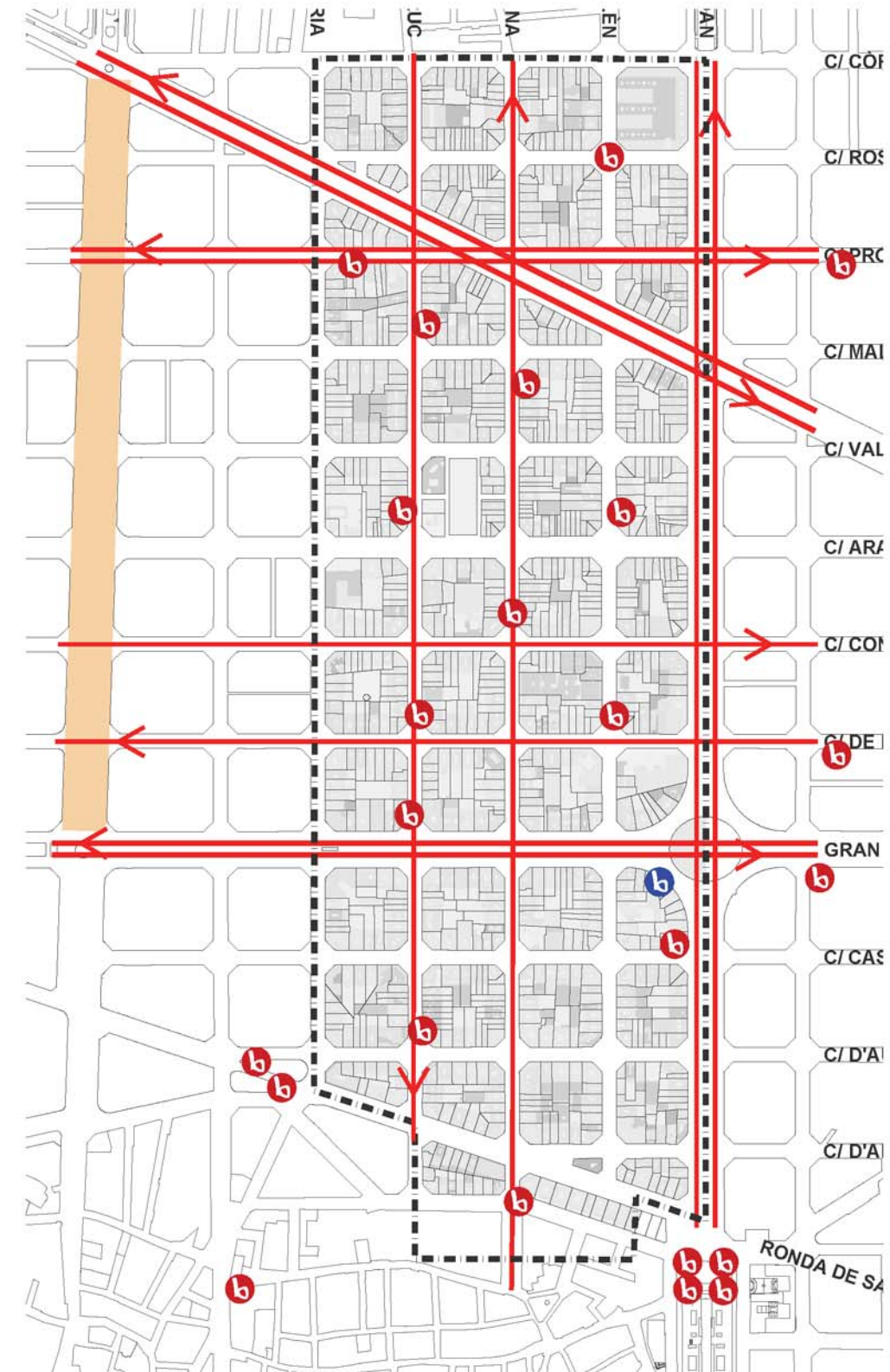
6.1 ACTUACIONS. MOBILITAT CARRER BRUC **PROPOSTA HORITZÓ 2019**

Actuació bàsica. Desdoblament del carril bici bidireccional del C/Girona als carrers Girona (pujada) i Bruc (baixada)

ACTUAL



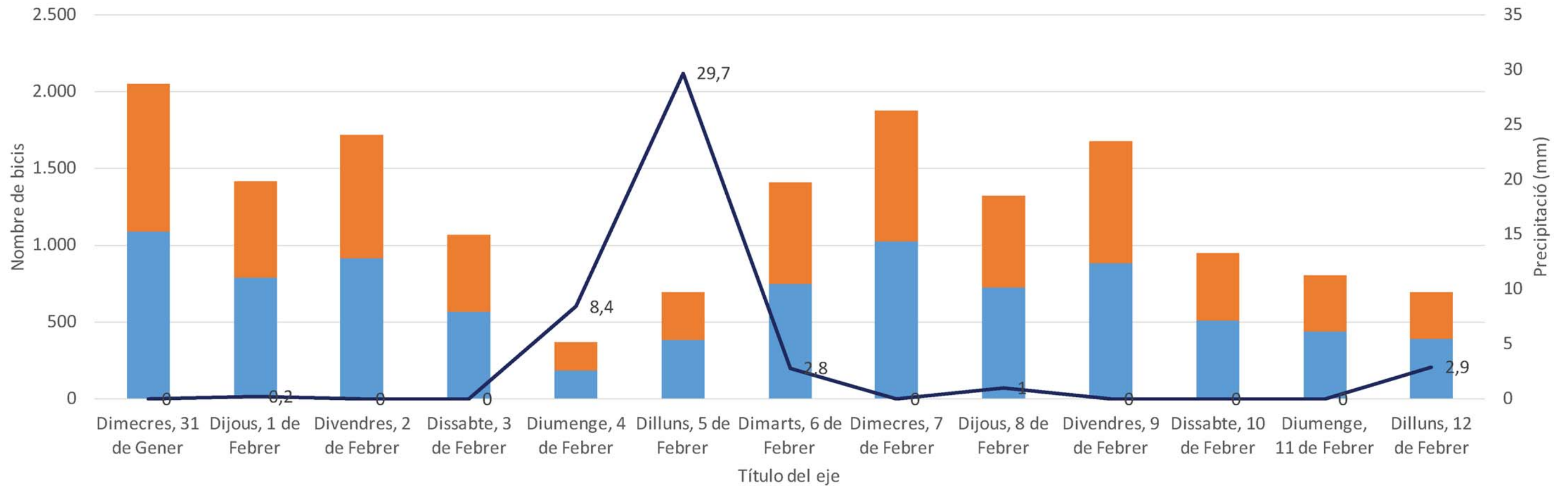
PROPOSTA





6.2 RESULTATS COMPTATGE

Comptatge de bicicletes al carril bici del C/Girona*. Febrer 2018



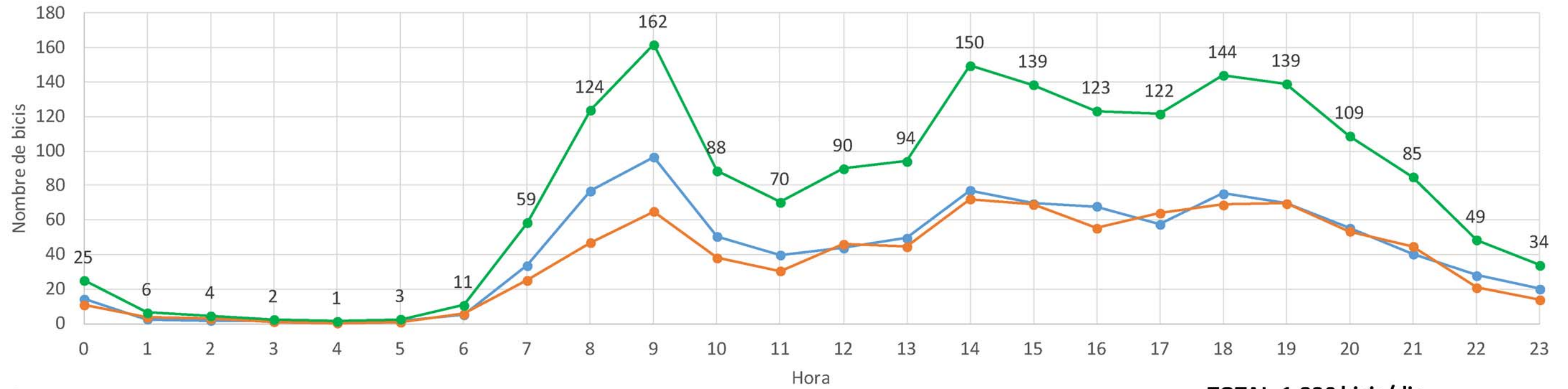
*Comptador ubicat a Girona amb Consell de Cent

■ Sentit mar ■ Sentit muntanya — Precipitació (mm)



6.3 RESULTATS COMPTATGE

Carril bici C/Girona*. Dia laborable no plujós (Febrer 2018). Distribució horària

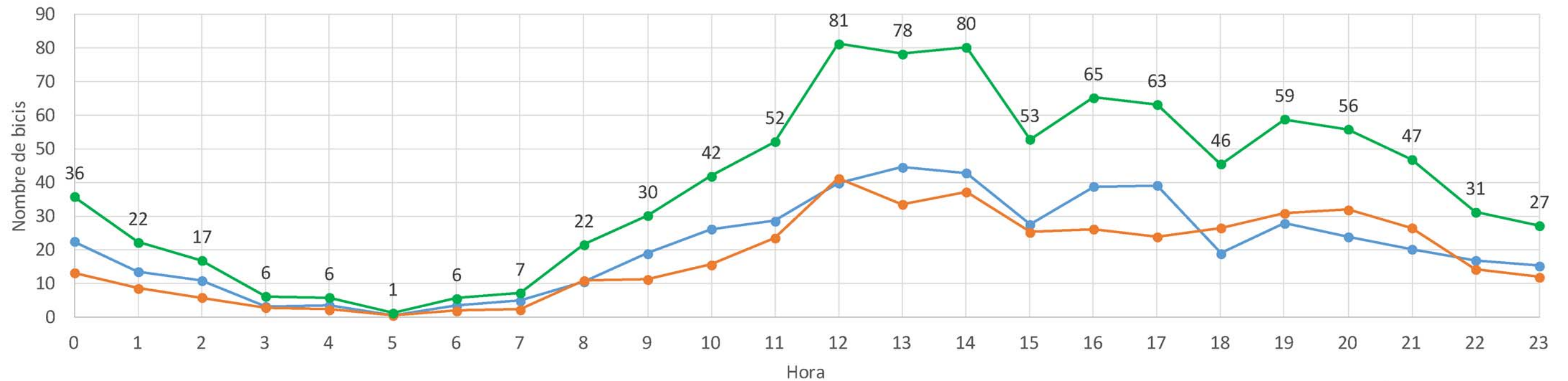


*Comptador ubicat a Girona amb Consell de Cent

TOTAL: 1.830 bicis/dia

— Sentit Mar — Sentit Muntanya — TOTAL

Carril bici C/Girona*. Dia festiu no plujós (Febrer 2018). Distribució horària



*Comptador ubicat a Girona amb Consell de Cent

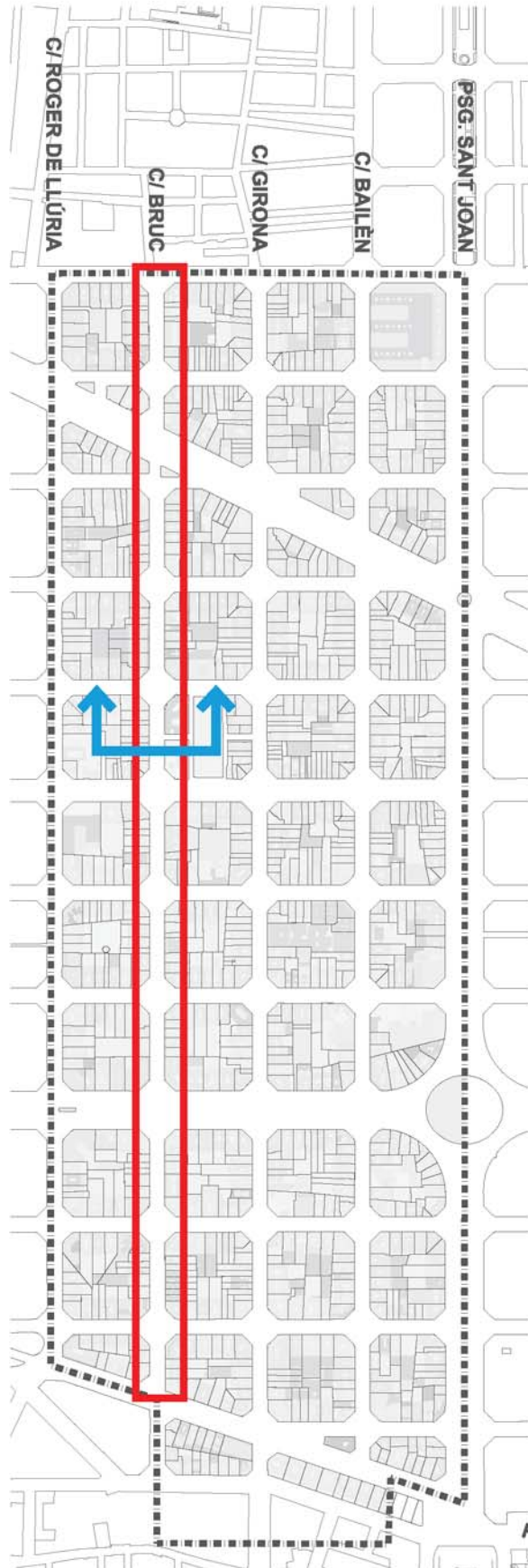
TOTAL: 936 bicis/dia

— Sentit Mar — Sentit Muntanya — TOTAL

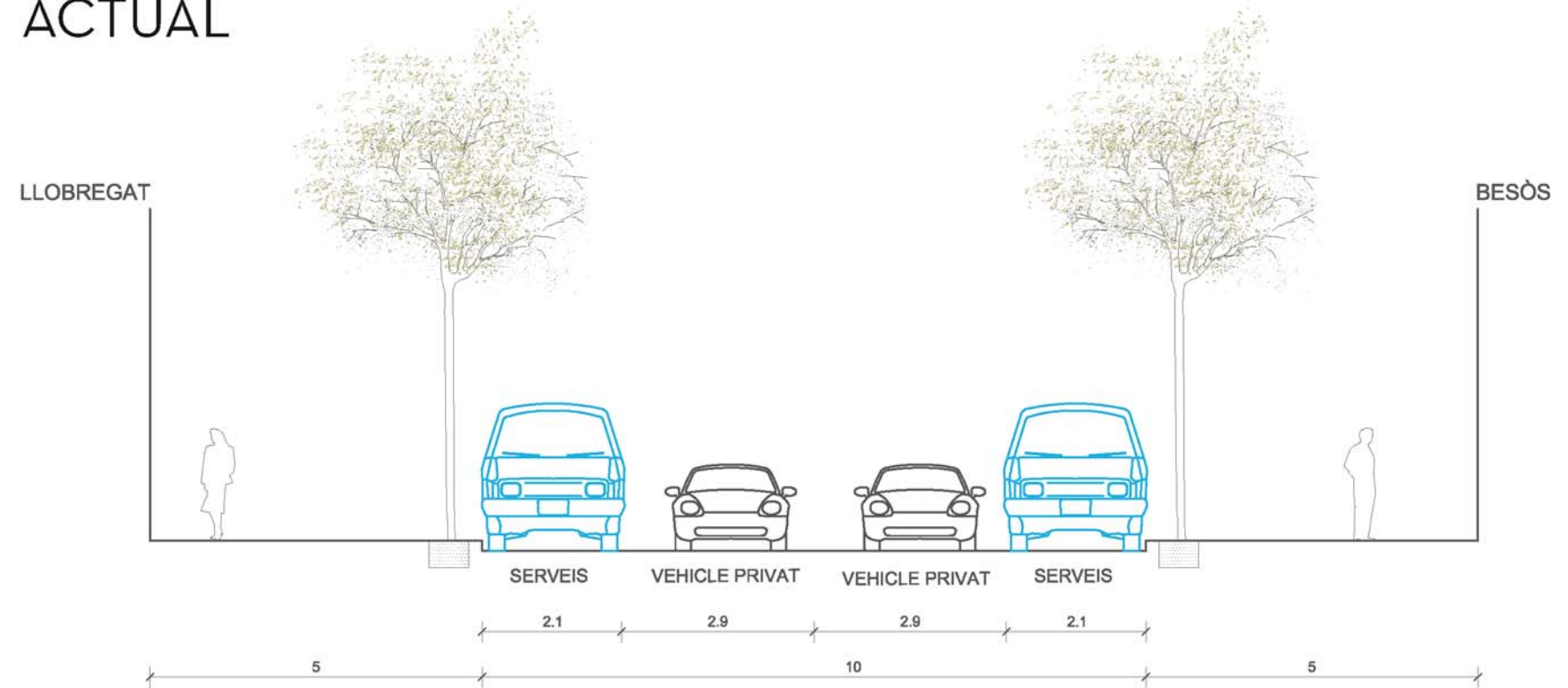


6.4 ACTUACIONS. MOBILITAT CARRER BRUC PROPOSTA HORITZÓ 2019

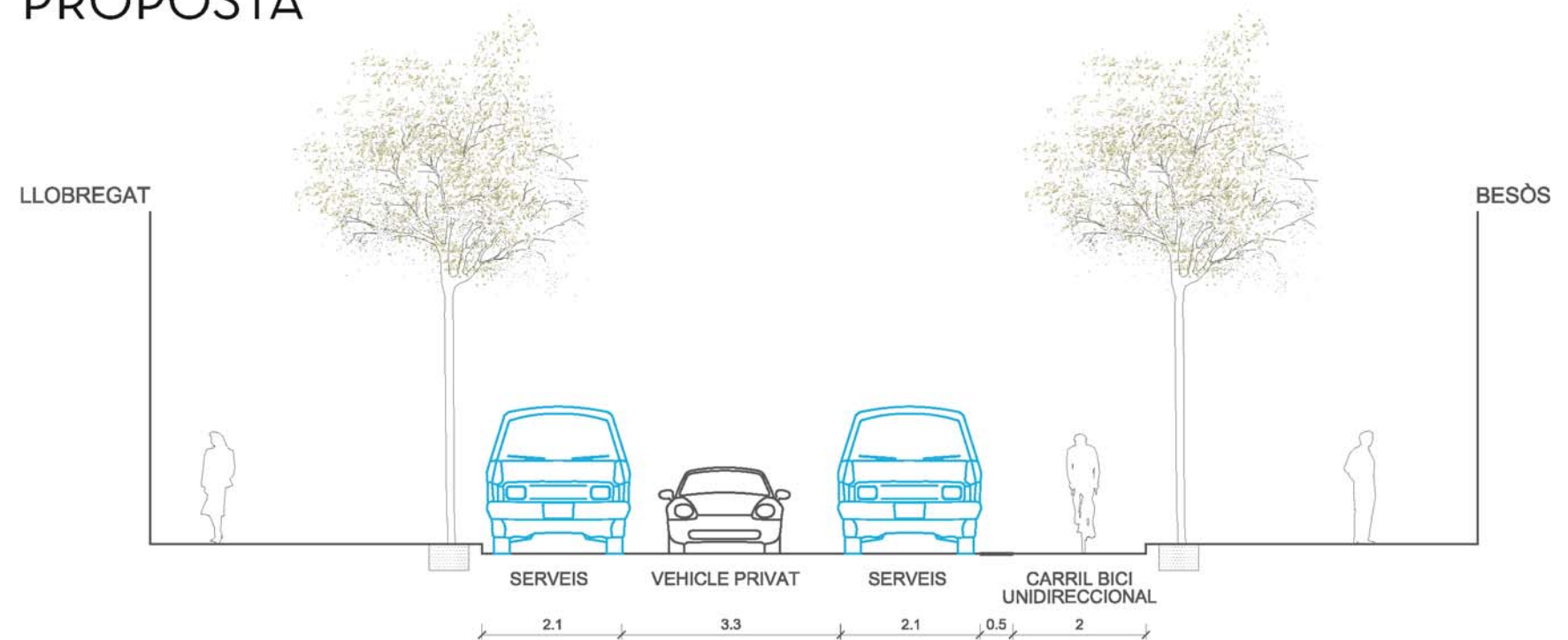
Actuació bàsica. Canvi de secció al Carrer Bruc



ACTUAL



PROPOSTA





6- HORIZÓ 2019.

POSSIBLES ACTUACIONS
DE MILLORA

DE LA MOBILITAT

DE L'HABITABILITAT
ACTUACIONS TÀCTIQUES



6.5 ACTUACIONS. HABITABILITAT CARRER GIRONA PROPOSTA HORIZZÓ 2019

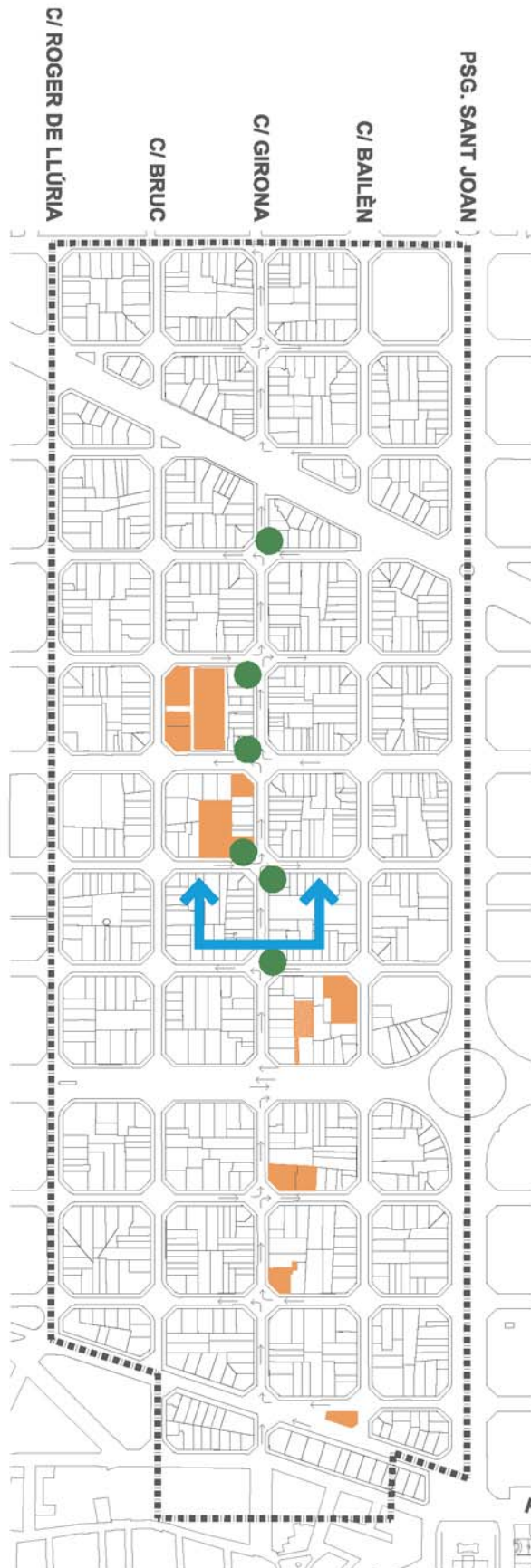
Actuació tipus 1. Guany d'Espai Públic



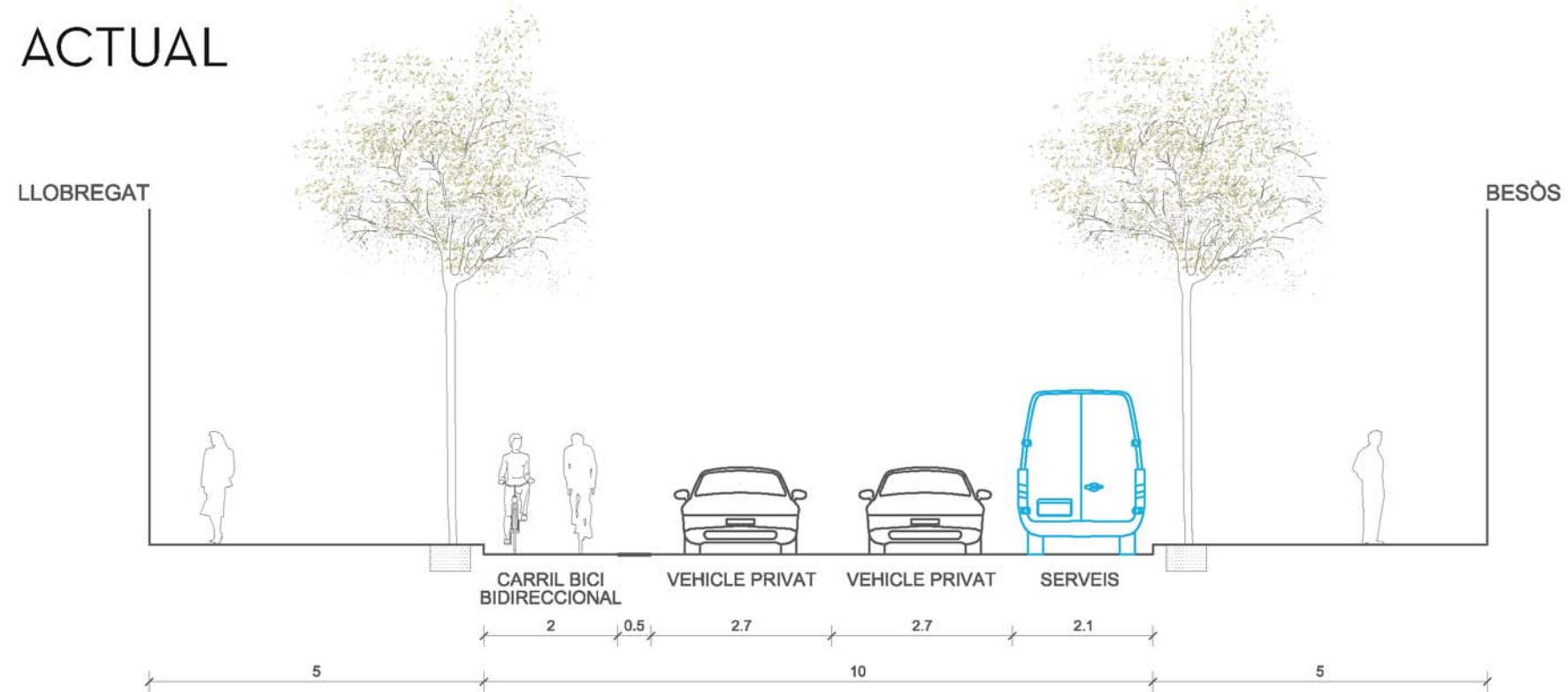


6.6 ACTUACIONS. ESPAI PÚBLIC CARRER GIRONA **PROPOSTA HORIZZÓ 2019**

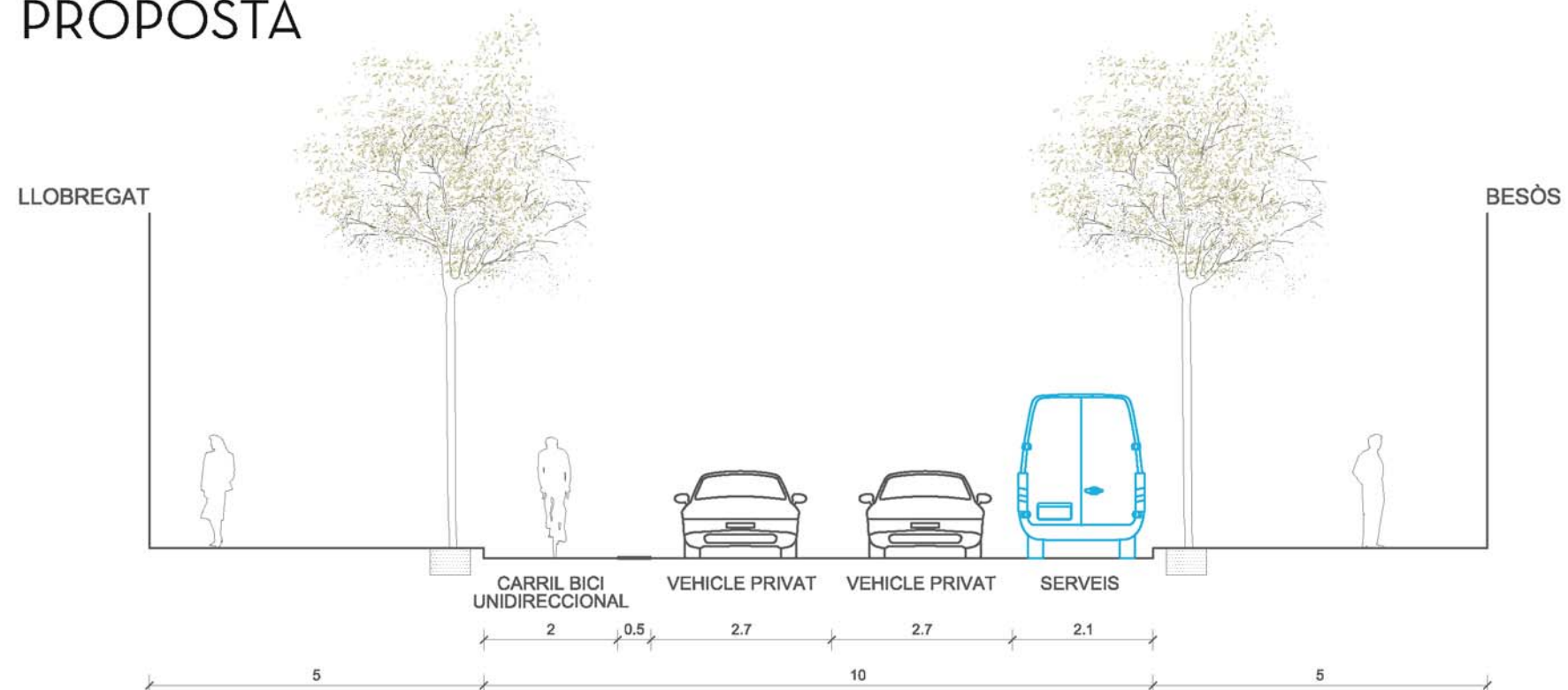
Actuació tipus 1. Actuacions puntuals de millora de l'espai públic a les cantonades



ACTUAL



PROPOSTA

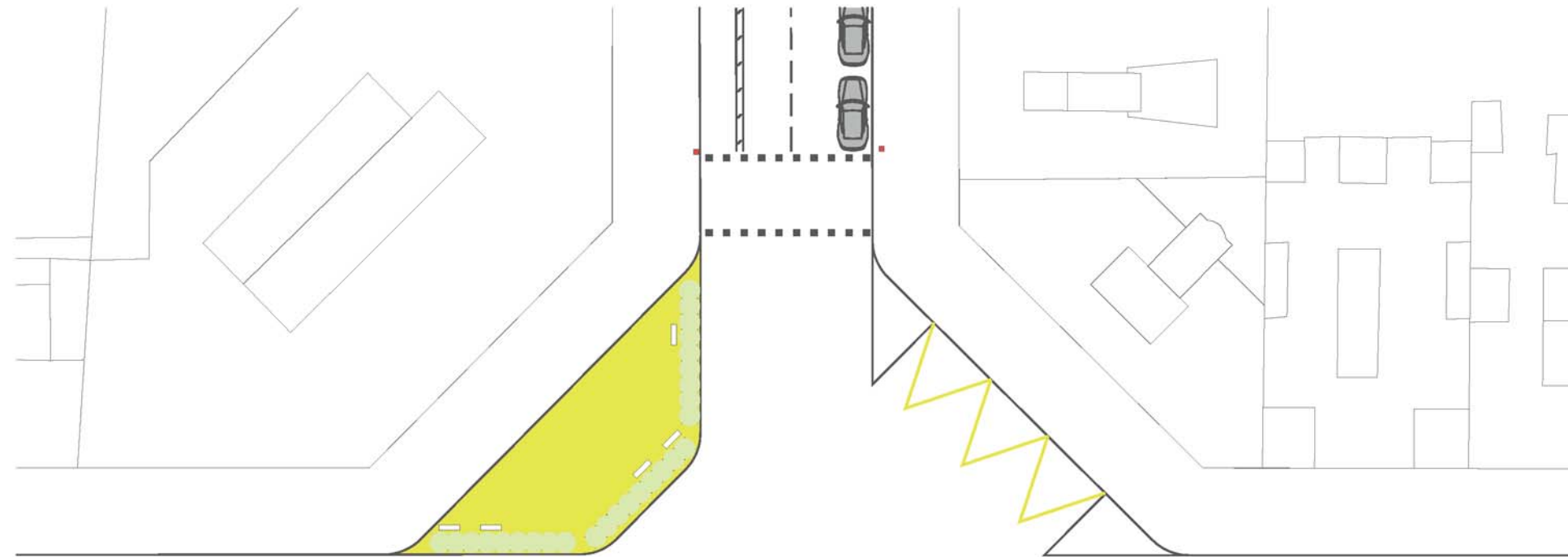


Afectació serveis
17 verda
14 blava
o CD
12 motos

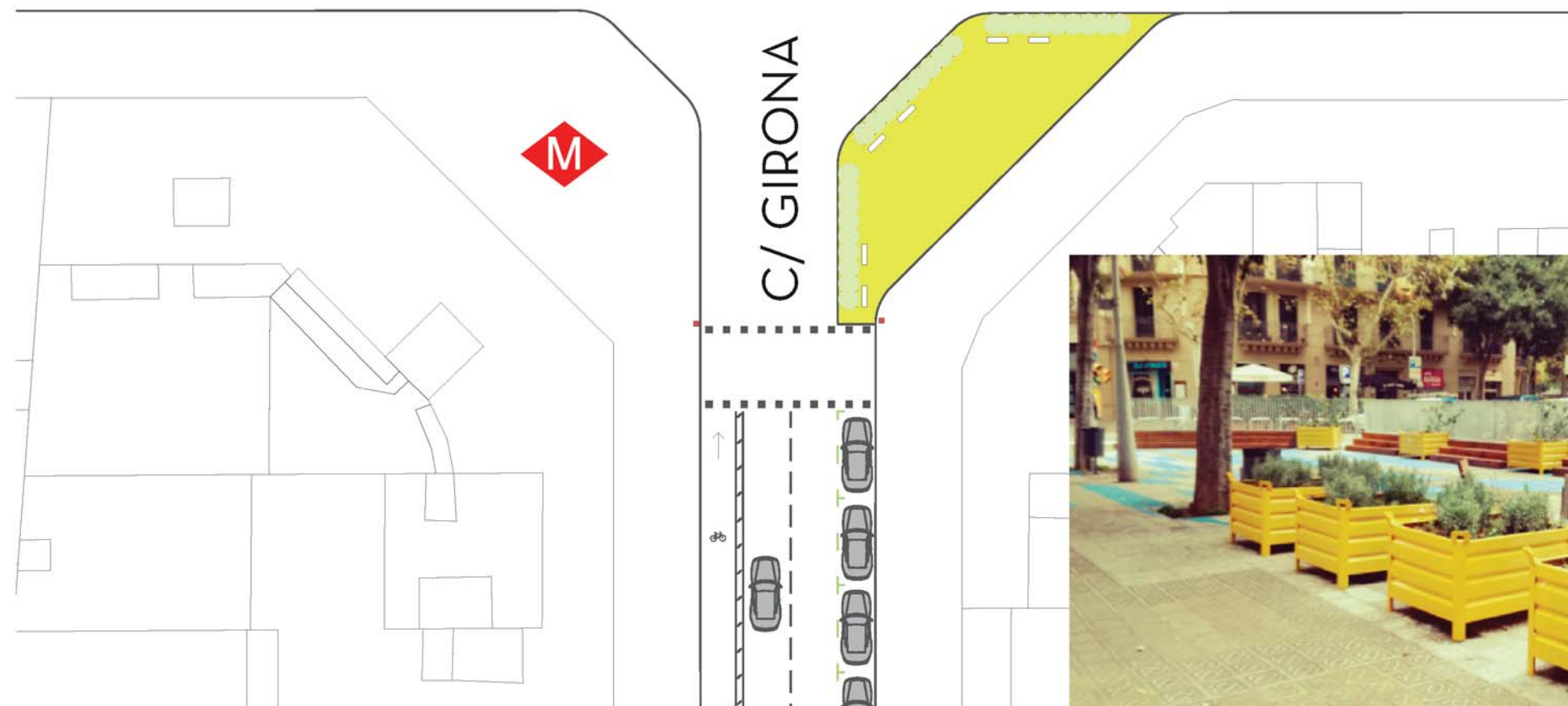


6.7 ACTUACIONS. ESPAI PÚBLIC CARRER GIRONA PROPOSTA HORITZÓ 2019

Actuació tipus 1. Actuacions puntuals de millora de l'espai públic a les cantonades



C/ CONSELL DE CENT





6.8 ACTUACIONS. HABITABILITAT CARRER GIRONA PROPOSTA HORITZÓ 2019

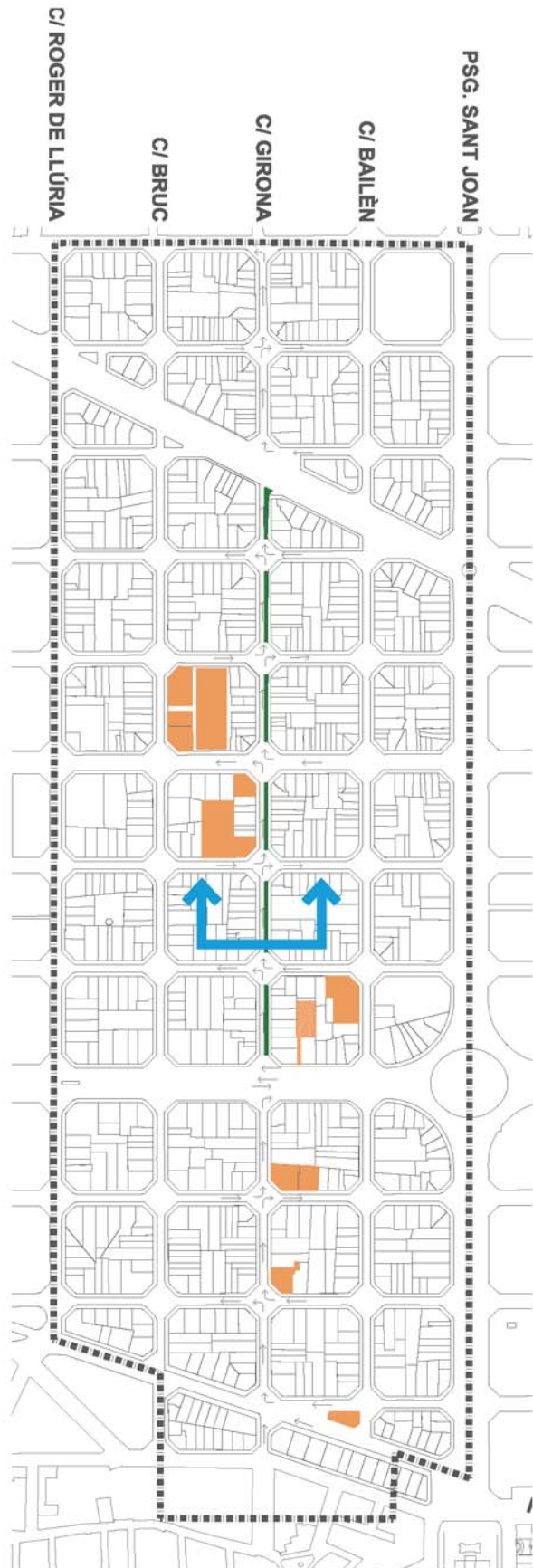
Actuació tipus 2.1 Guany d'Espai Públic



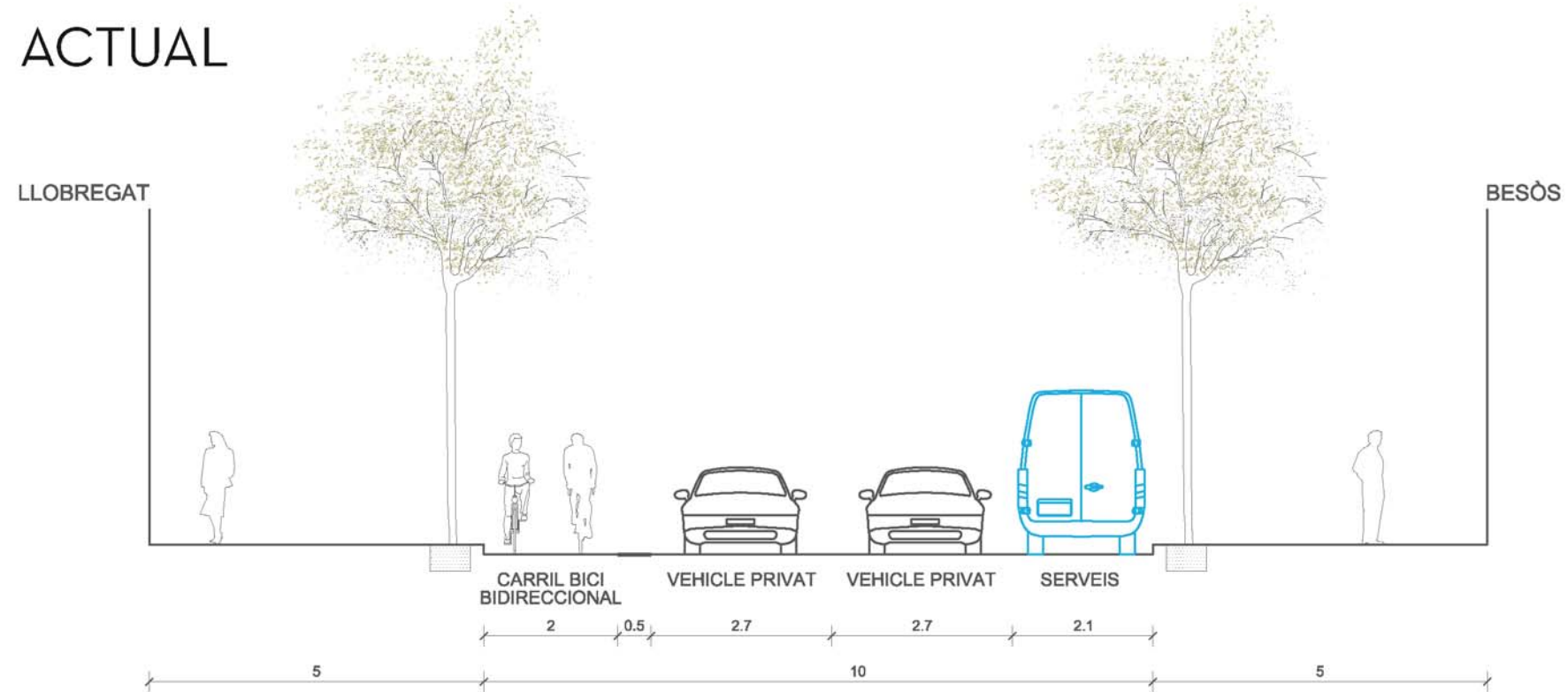


6.9 ACTUACIONS. HABITABILITAT CARRER GIRONA PROPOSTA HORITZÓ 2019

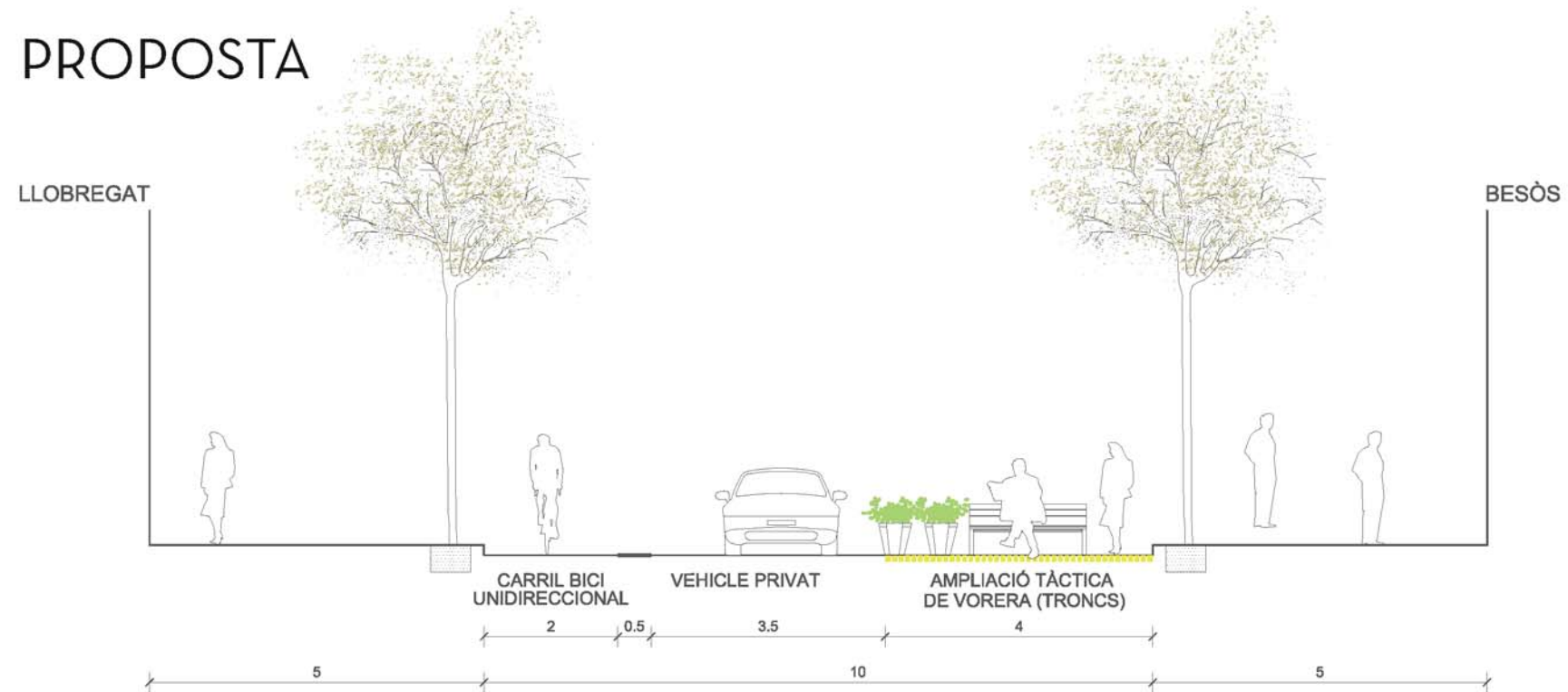
Actuació tipus 2.1 Ampliació tàctica de la vorera en els troncs



ACTUAL



PROPOSTA



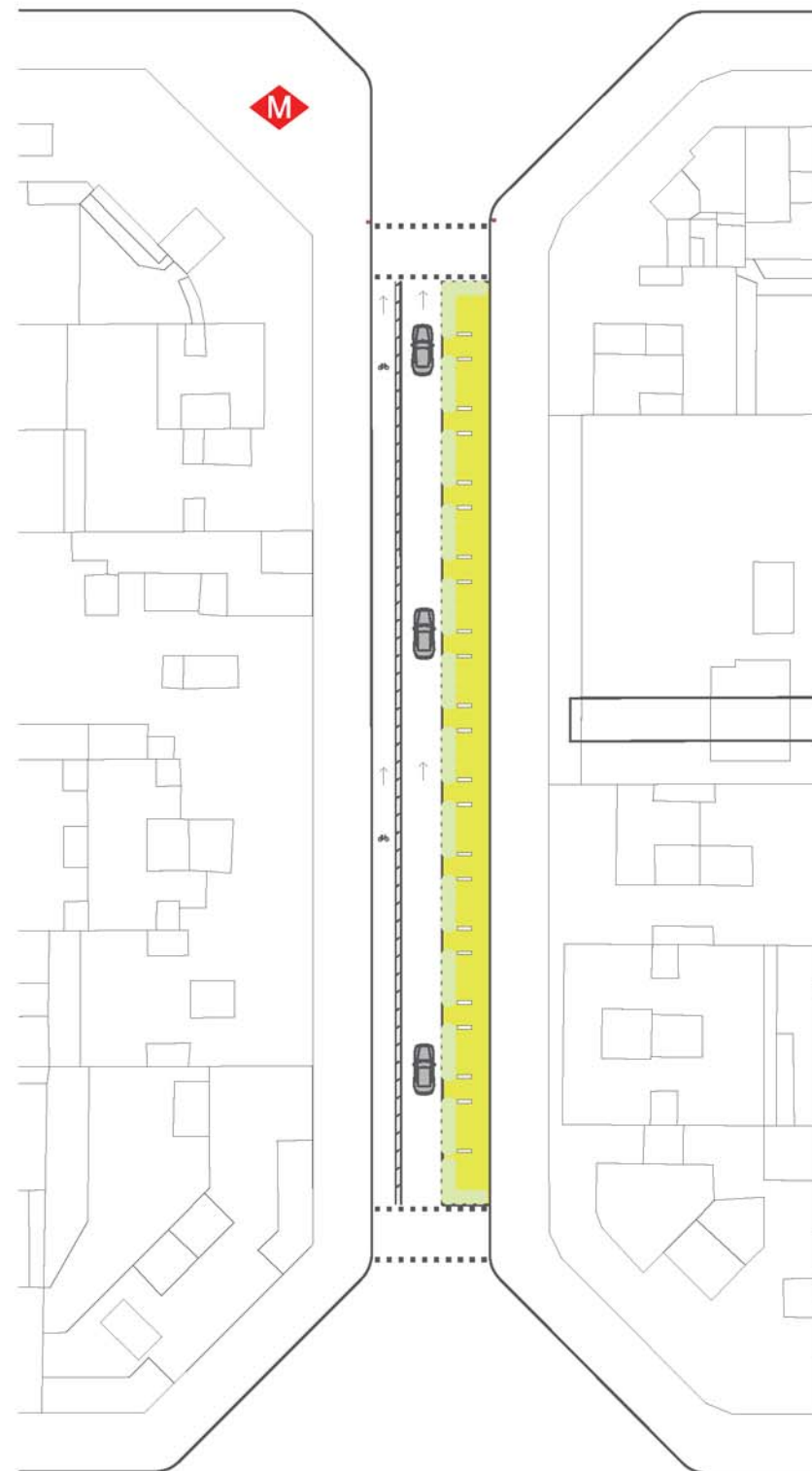
Afectació serveis
25 verda
30 blava
o PMR
34 motos



6.10 ACTUACIONS. HABITABILITAT CARRER GIRONA PROPOSTA HORIZZÓ 2019

Actuació tipus 2.1 Ampliació tàctica de la vorera en els troncs

C/ CONSELL DE CENT



C/ DIPUTACIÓ

- Guany d'espai públic troncal
- Prioritat per al vianant en les ampliacions tàctiques de vorera
- Bici i vehicle privat mantenen prioritat de pas en els seus espais reservats





6.11 ACTUACIONS. HABITABILITAT CARRER GIRONA PROPOSTA HORITZÓ 2019

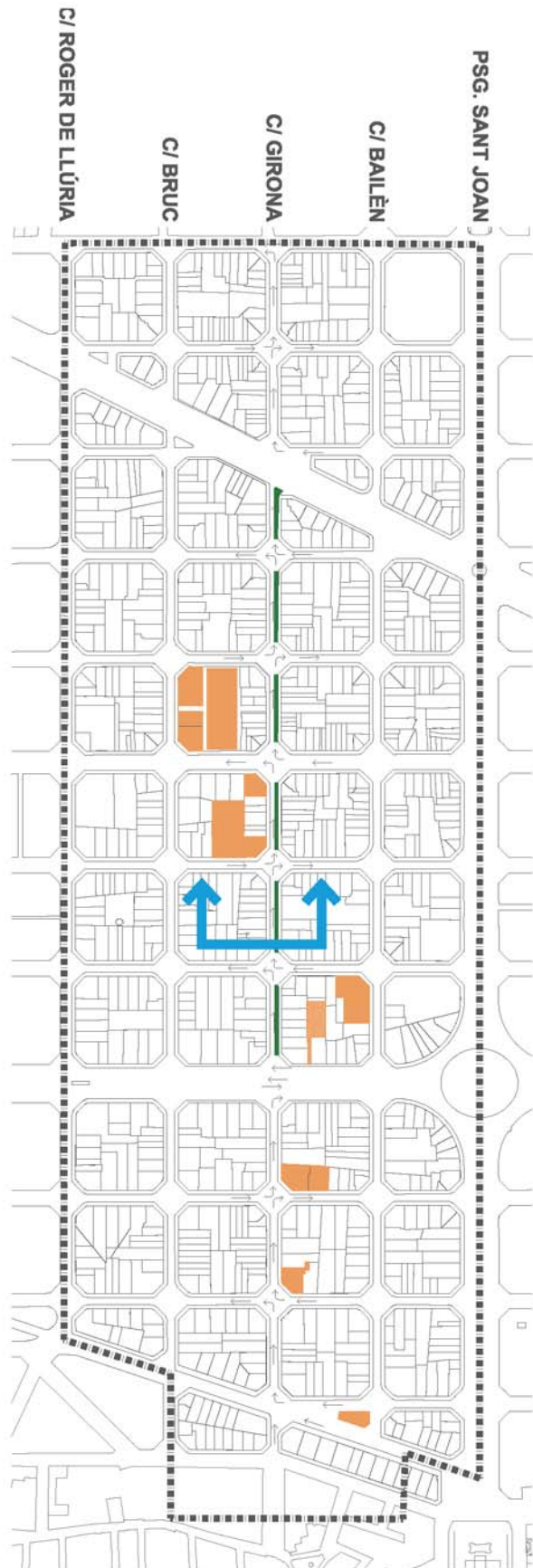
Actuació tipus 2.2 Guany d'Espai Públic



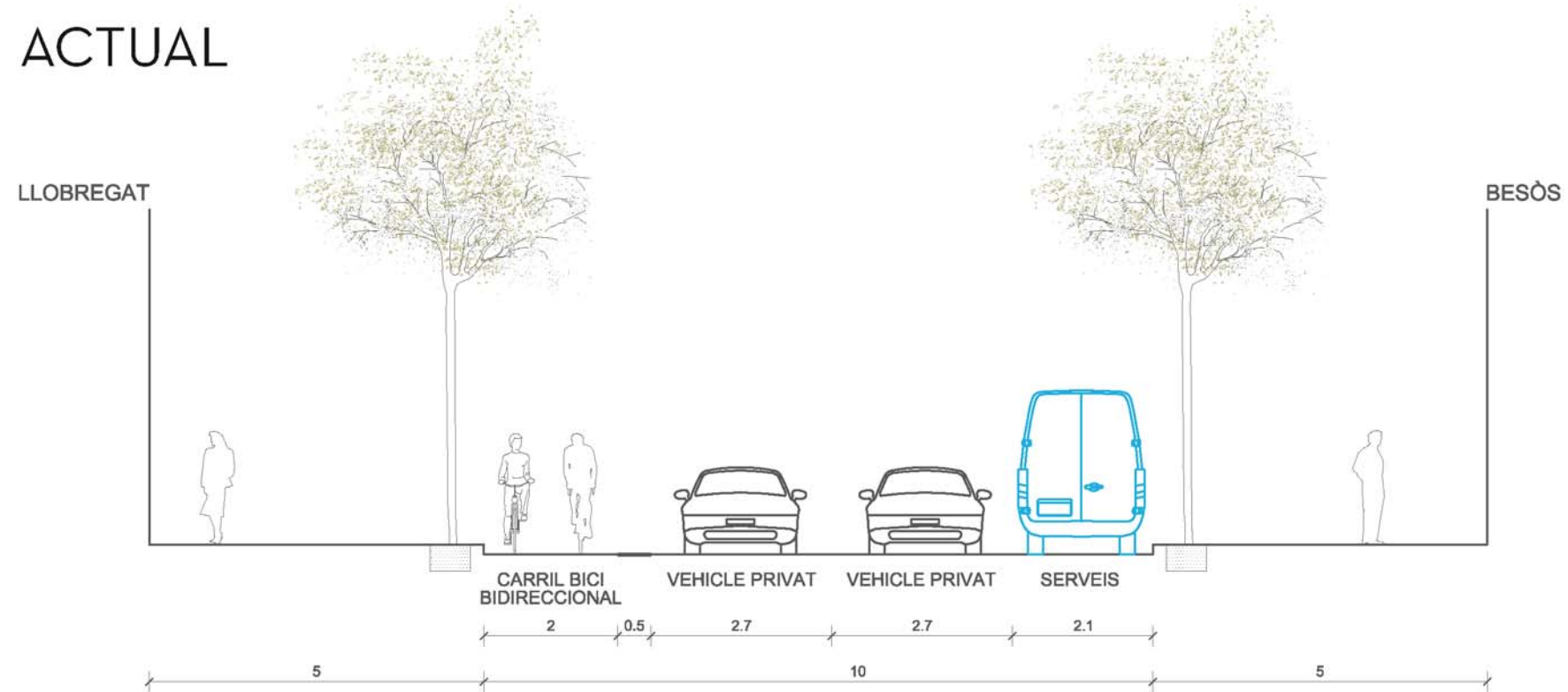


6.12 ACTUACIONS. HABITABILITAT CARRER GIRONA PROPOSTA HORITZÓ 2019

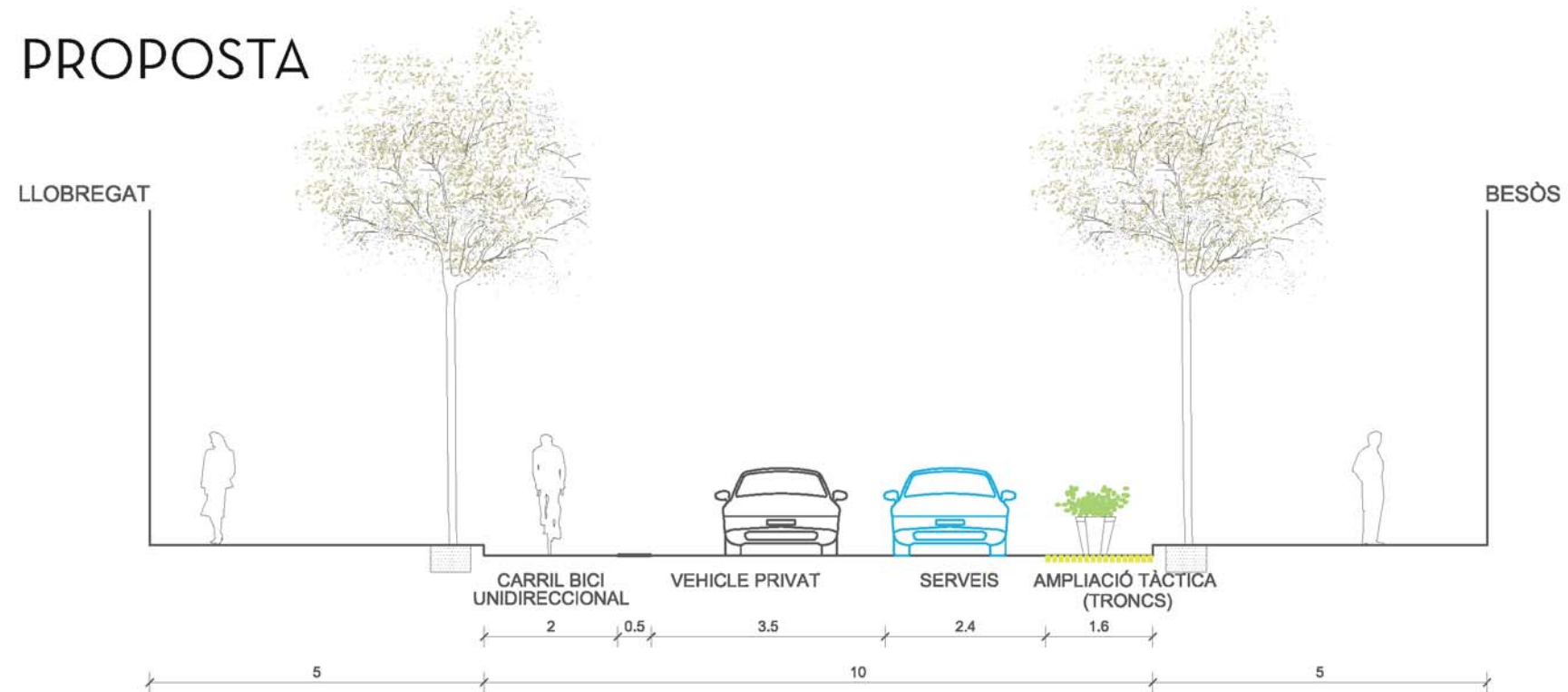
Actuació tipus 2.2 Ampliació tàctica de la vorera en els troncs



ACTUAL



PROPOSTA



Afectació serveis

13 verda

15 blava

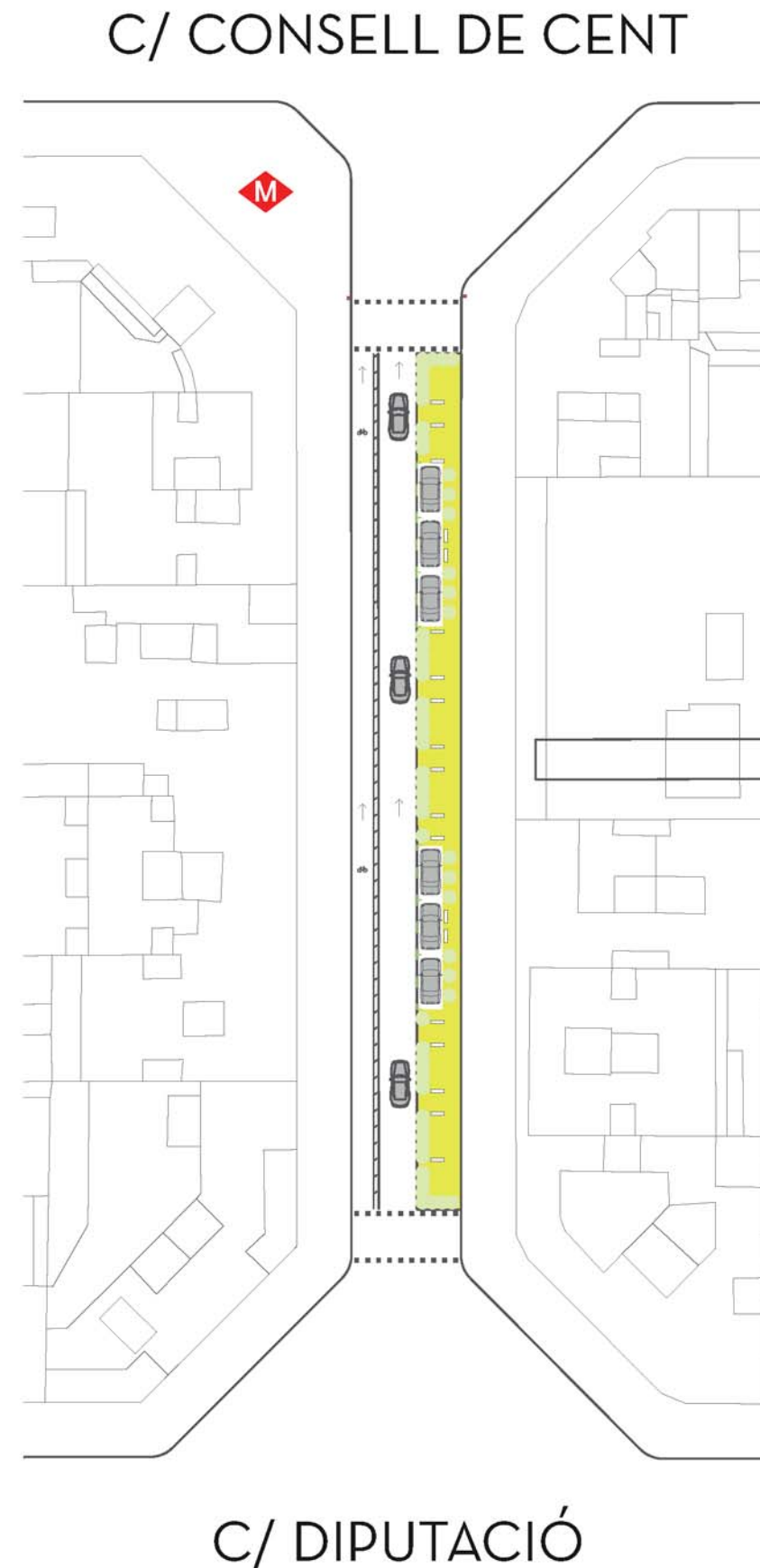
o PMR

17 motos



6.13 ACTUACIONS. HABITABILITAT CARRER GIRONA PROPOSTA HORITZÓ 2019

Actuació tipus 2.2 Ampliació tàctica de la vorera en els troncs



- Guany d'espai públic troncal
- Prioritat per al vianant en les ampliacions tàctiques de vorera
- Bici i vehicle privat mantenen prioritat de pas en els seus espais reservats
- Manteniment de zones puntuals d'estacionament



6.14 ACTUACIONS. HABITABILITAT CARRER GIRONA PROPOSTA HORITZÓ 2019

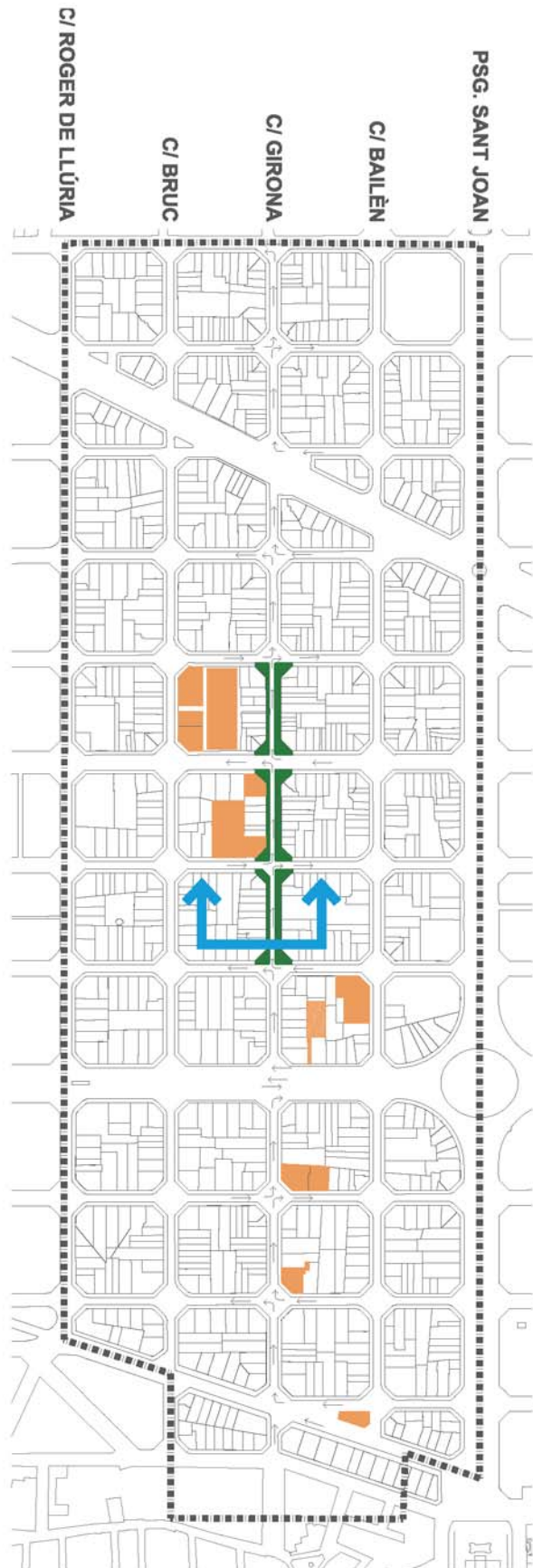
Actuació tipus 3. Guany d'Espai Públic



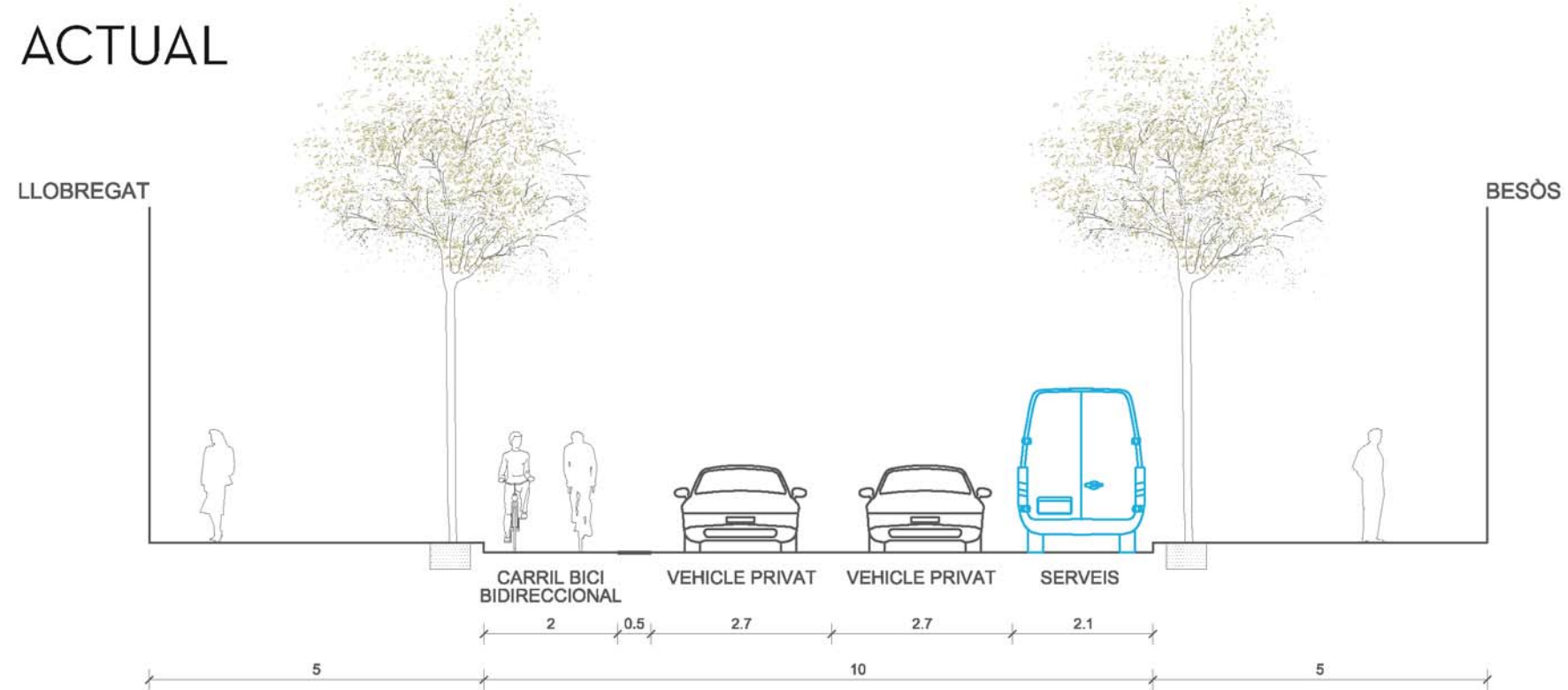


6.15 ACTUACIONS. HABITABILITAT CARRER GIRONA PROPOSTA HORITZÓ 2019

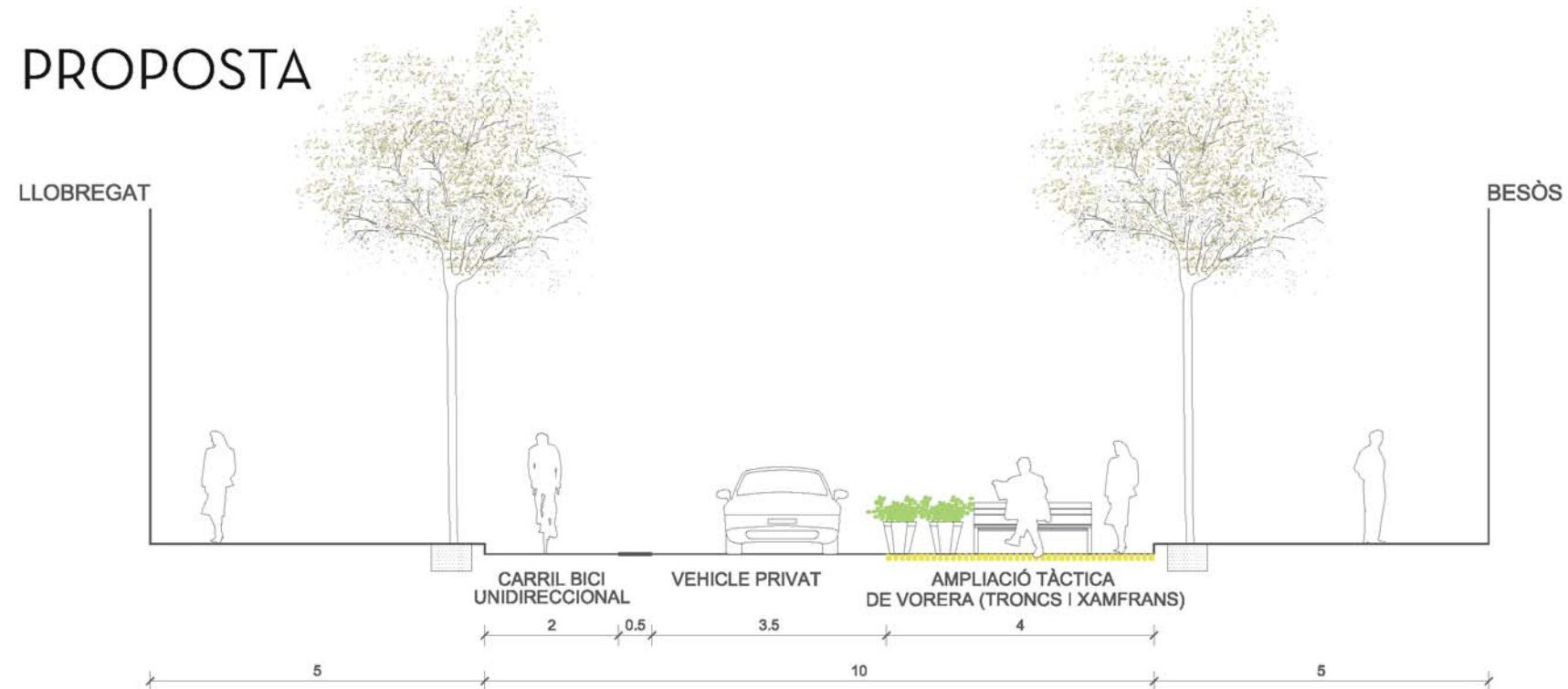
Actuació tipus 3. Ampliació tàctica de la vorera en els troncs i cruïlles



ACTUAL



PROPOSTA

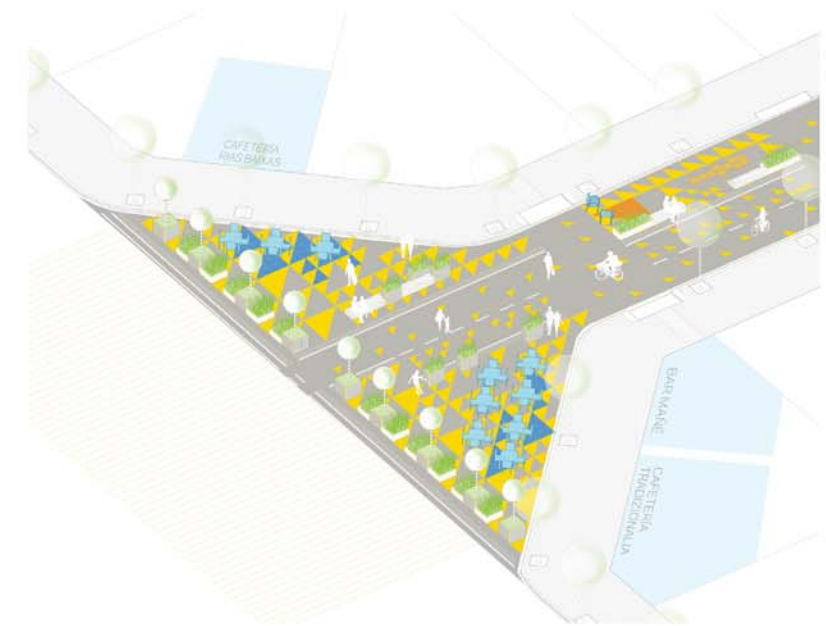
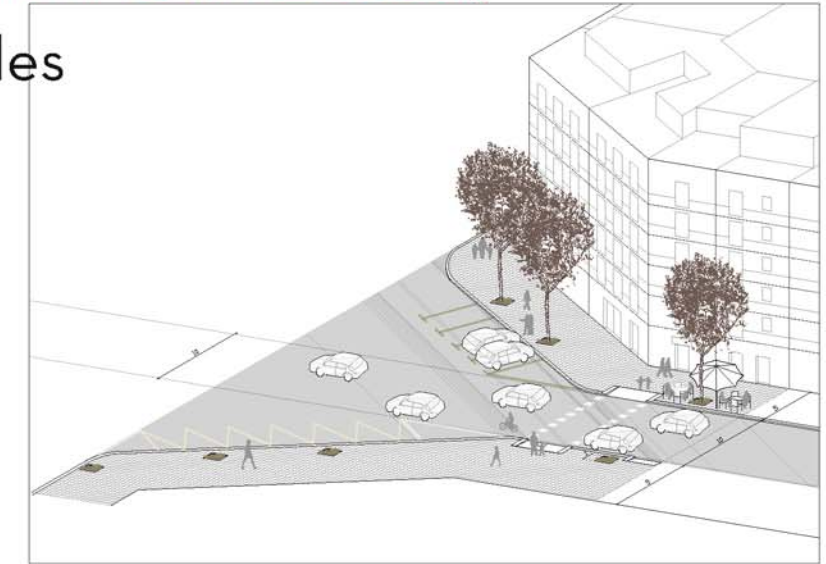
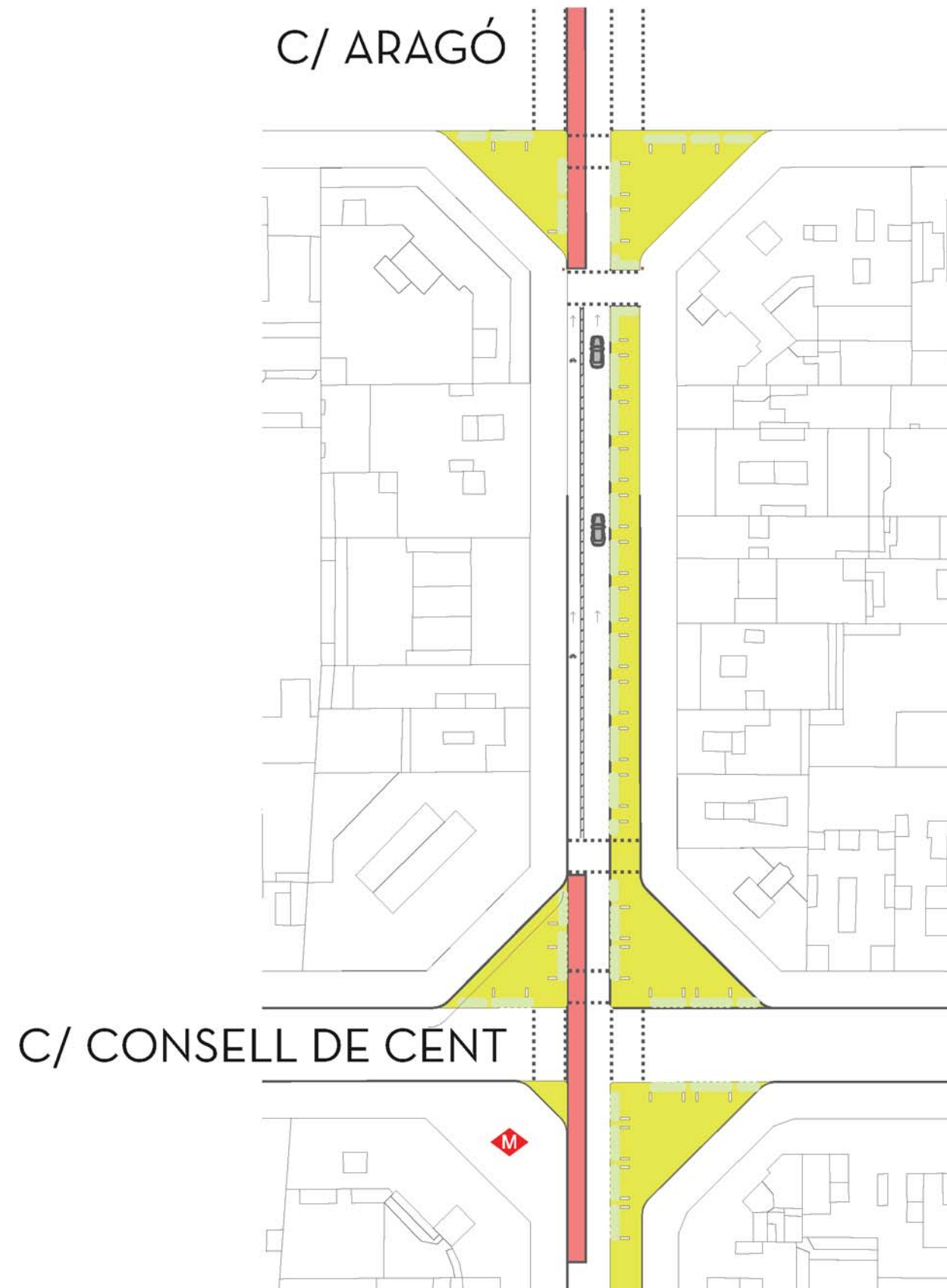


Afectació serveis
27 verda
48 blava
o CD
47 motos



6.16 ACTUACIONS. HABITABILITAT CARRER GIRONA PROPOSTA HORITZÓ 2019

Actuació tipus 3. Ampliació tàctica de la vorera en els troncs i cruïlles



- Guany d'espai públic troncal i en xamfrans

- Prioritat per al vianant en les ampliacions tàctiques de vorera

- Bici i vehicle privat mantenen prioritat de pas en els seus espais reservats



6.17 COMPARATIVA ACTUACIÓ TÀCTICA AL CARRER PARLAMENT VS CARRER GIRONA

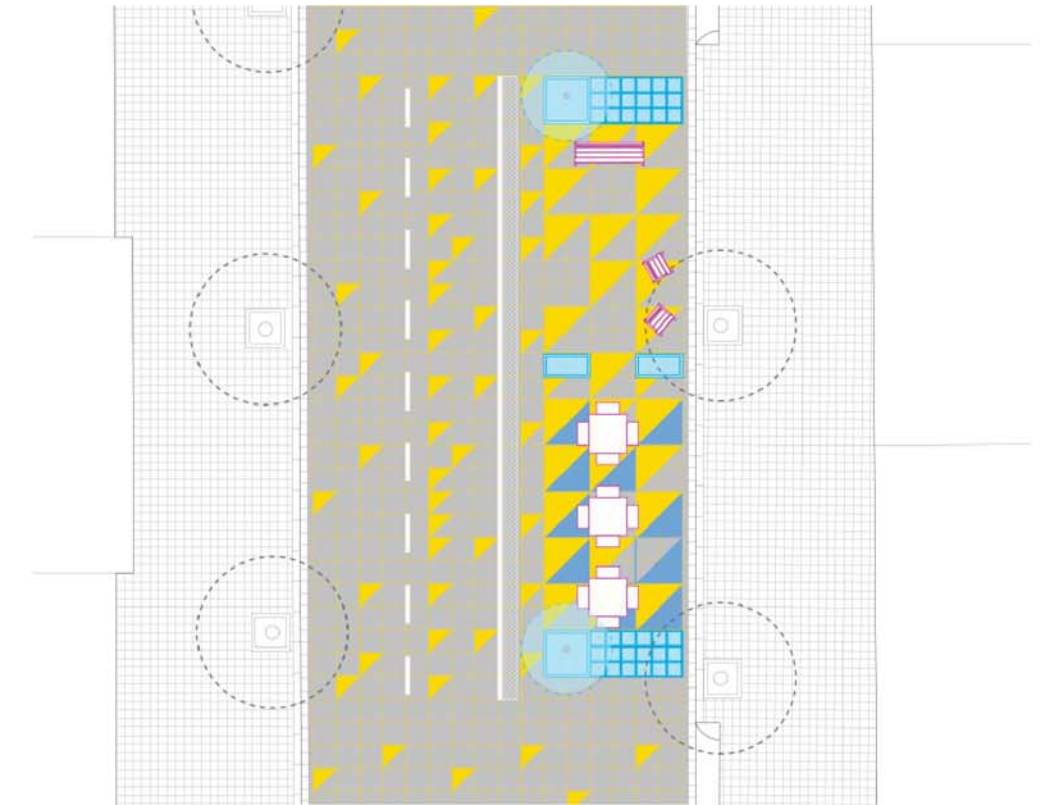
C/Parlament

Situació inicial

- Carril bici de connexió local (< 1.000 bicis/dia)
- Carrer de baixa intensitat de vehicles (3.000 veh/dia)

Proposta

- Prioritat vianants. Creuament lliure en tot el tronc
- Bici i vehicles motoritzats en convivència a 10km/h



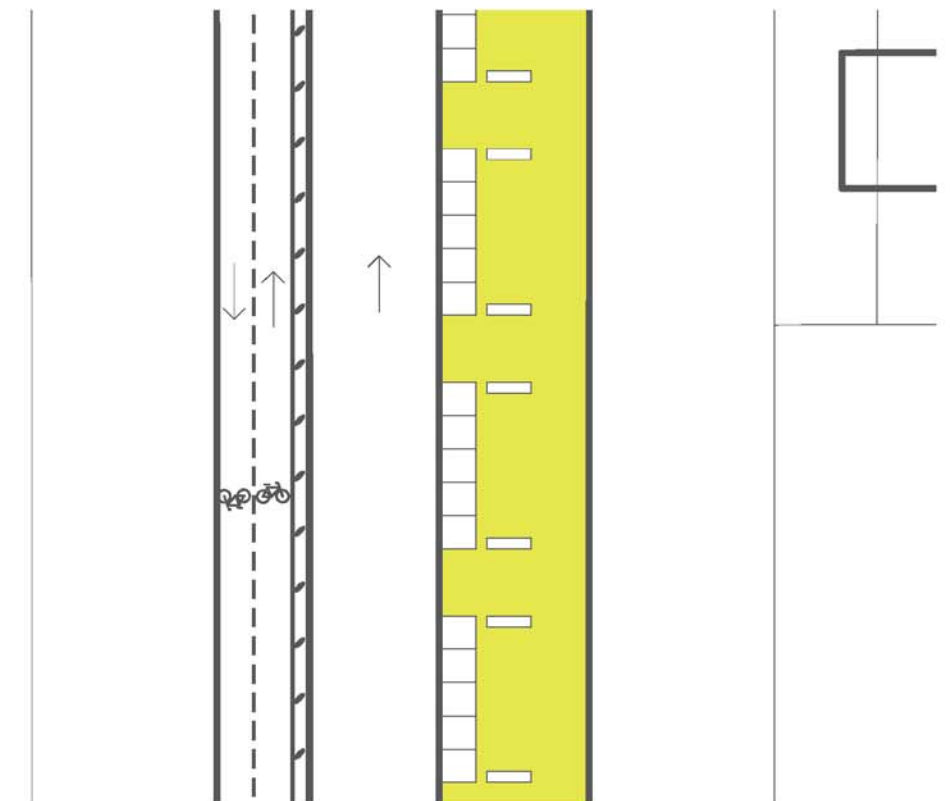
C/Girona

Situació inicial

- Carril bici de connexió ciutat (> 2.000 bicis/dia)
- Carrer d'intensitat moderada de vehicles (10.000 veh/dia)

Proposta

- Ampliació tàctica de voreres. Creuament en passos de vianants
- Bici i vehicles motoritzats segregats amb limitació a 30 km/h.





7- HORIZÓ MIG TERMINI

POSSIBLES ACTUACIONS DE MILLORA

DE LA MOBILITAT

DE L'HABITABILITAT

ACTUACIONS ESTRUCTURANTS



7.1 ACTUACIONS. HABITABILITAT CARRER GIRONA PROPOSTA HORITZÓ MIG TERMINI

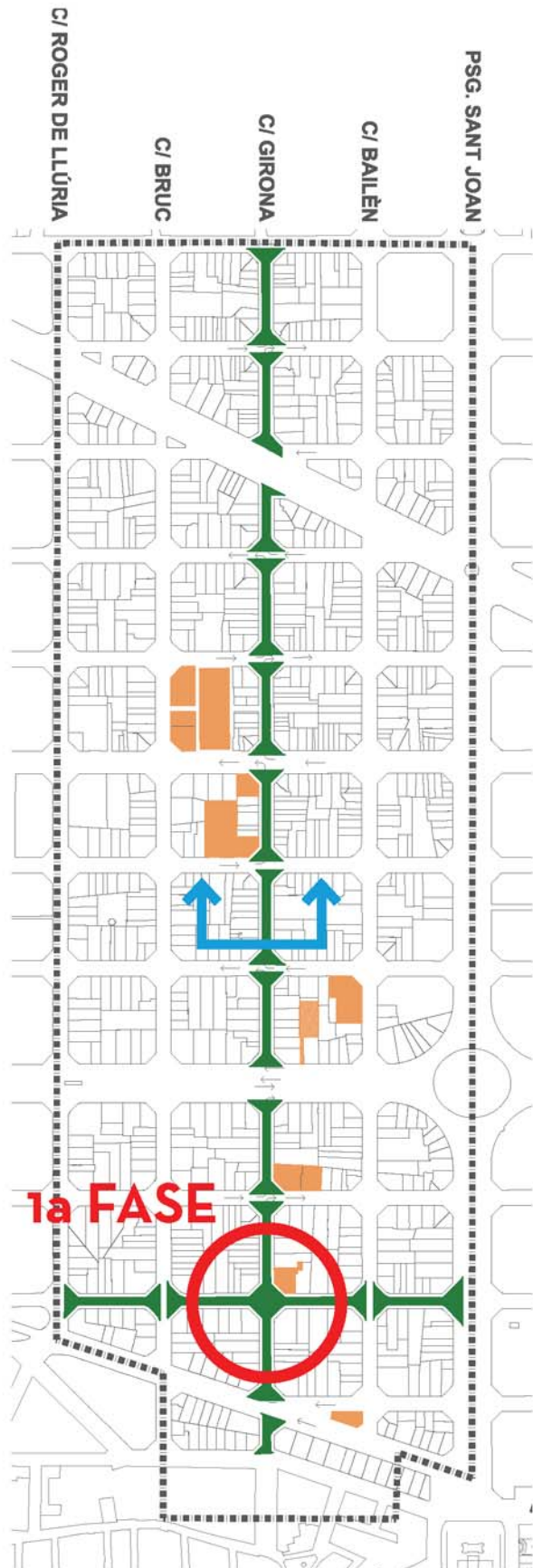
Guany d'Espai Públic a Mig Termini



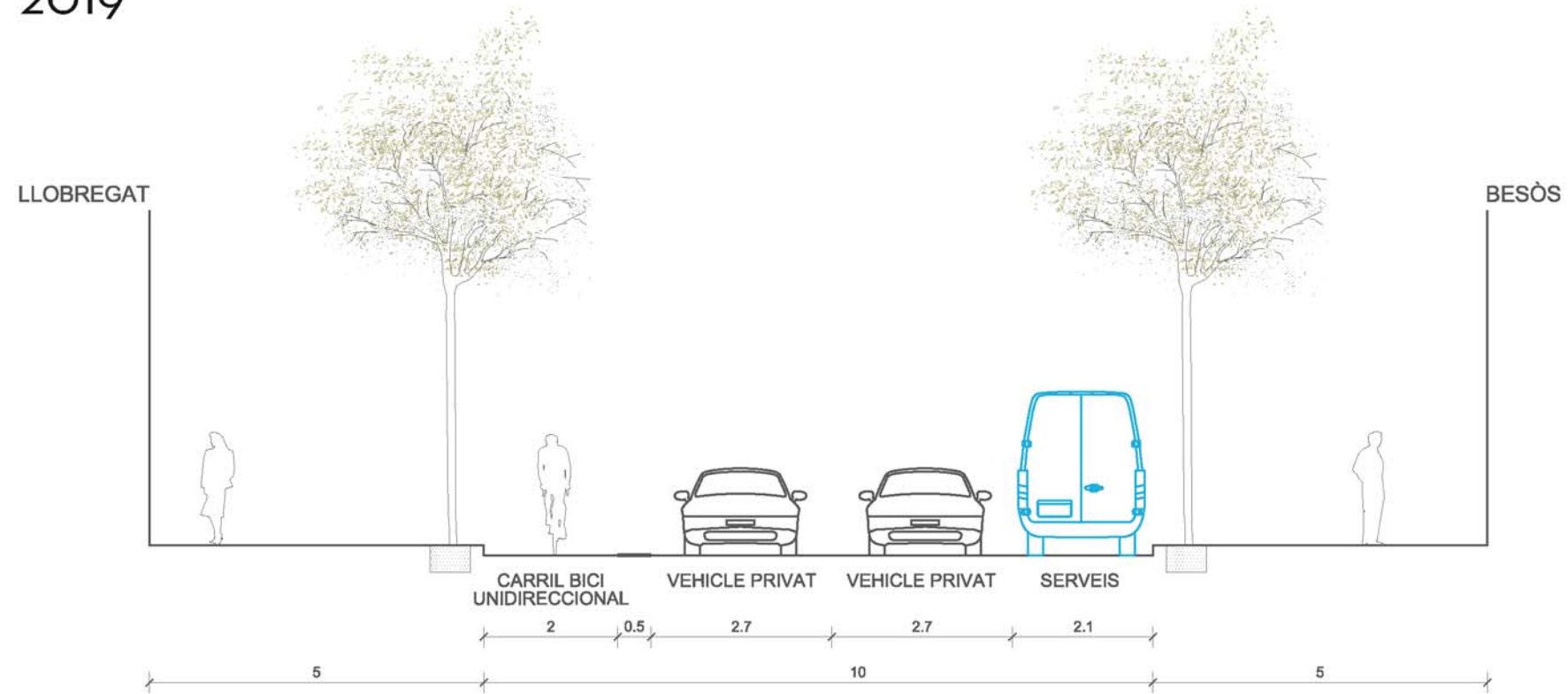


7.2 ACTUACIONS. ESPAI PÚBLIC CARRER GIRONA **PROPOSTA HORITZÓ MIG TERMINI**

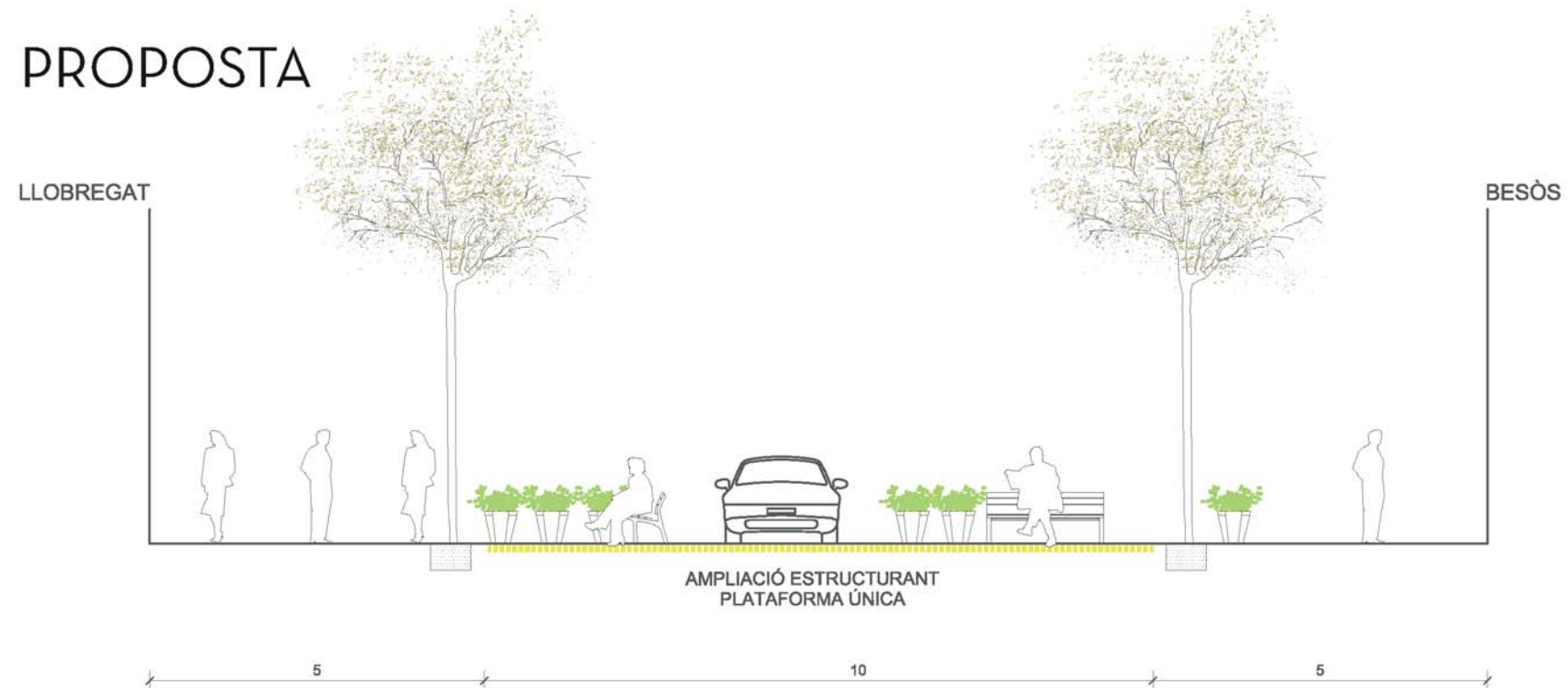
Actuació tipus estructurant per fases.



2019



PROPOSTA





7.3 ACTUACIONS. ESPAI PÚBLIC CARRER GIRONA PROPOSTA HORITZÓ MIG TERMINI

Actuació estructurant .

EXEMPLE CARRER BORRELL

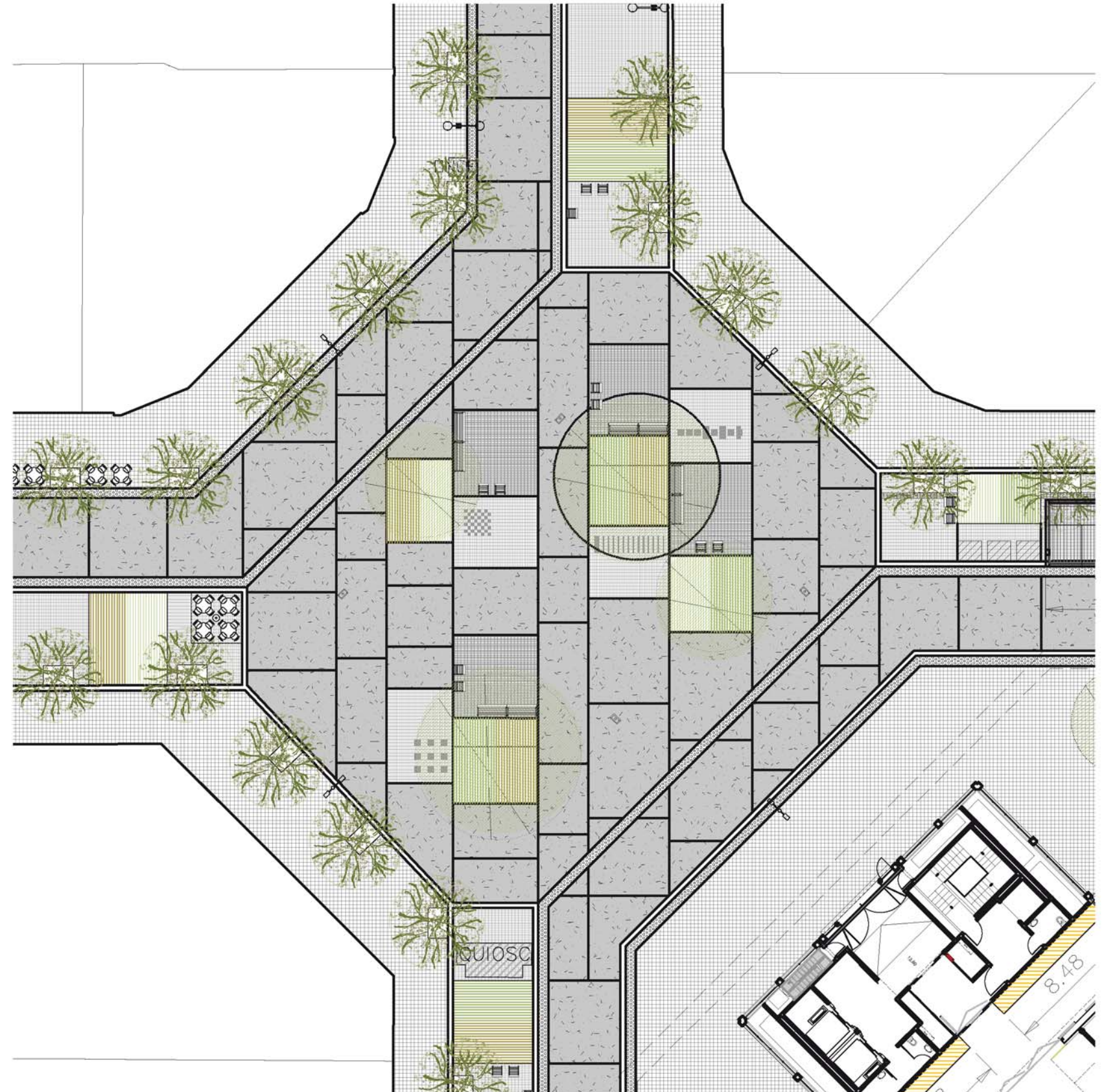




7.4 ACTUACIONS. CARRER GIRONA PROPOSTA HORITZÓ MIG TERMINI

Actuació estructurant.

EXEMPLE CRUÏLLA
BORRELL-TAMARIT





7.5 CARACTERÍSTIQUES DELS CARRERS PACIFICATS

- CARRERS DE PRIORITAT PER AL VIANANT
- NOUS ESPAIS D'ESTADA I PER A NOUS USOS
- * AUGMENT DEL VERD AMB ESCOCELLS I PARTERRES PLANTATS.
- ACCÉS DE VEHICLES GARANTIT (AMB VELOCITAT REDUÏDA)
- CONVIVÈNCIA ENTRE DIFERENTS MODES: VIANANTS, BICICLETES I VEHICLES MOTORITZATS
- PERMESA L'ATURADA DE VEHICLES. NO PERMÈS L'ESTACIONAMENT.
- CÀRREGA I DESCÀRREGA PERMESA AMB CONTROL HORARI
- NO ES FAN CANVIS DE SENTIT





8- RESUM D'ACTUACIONS HORTIZÓ 2019



8.1 CARRER GIRONA COMPARATIVA DE GUANY D'ESPAI PÚBLIC. HORIZZÓ 2019

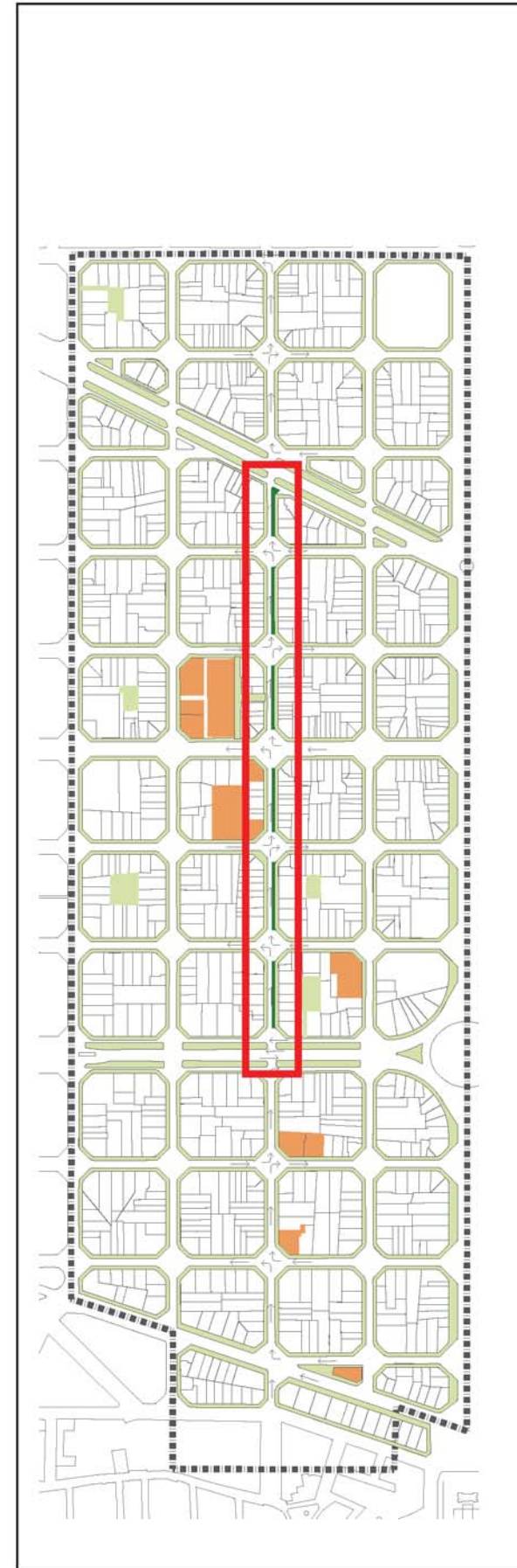
TIPUS 1



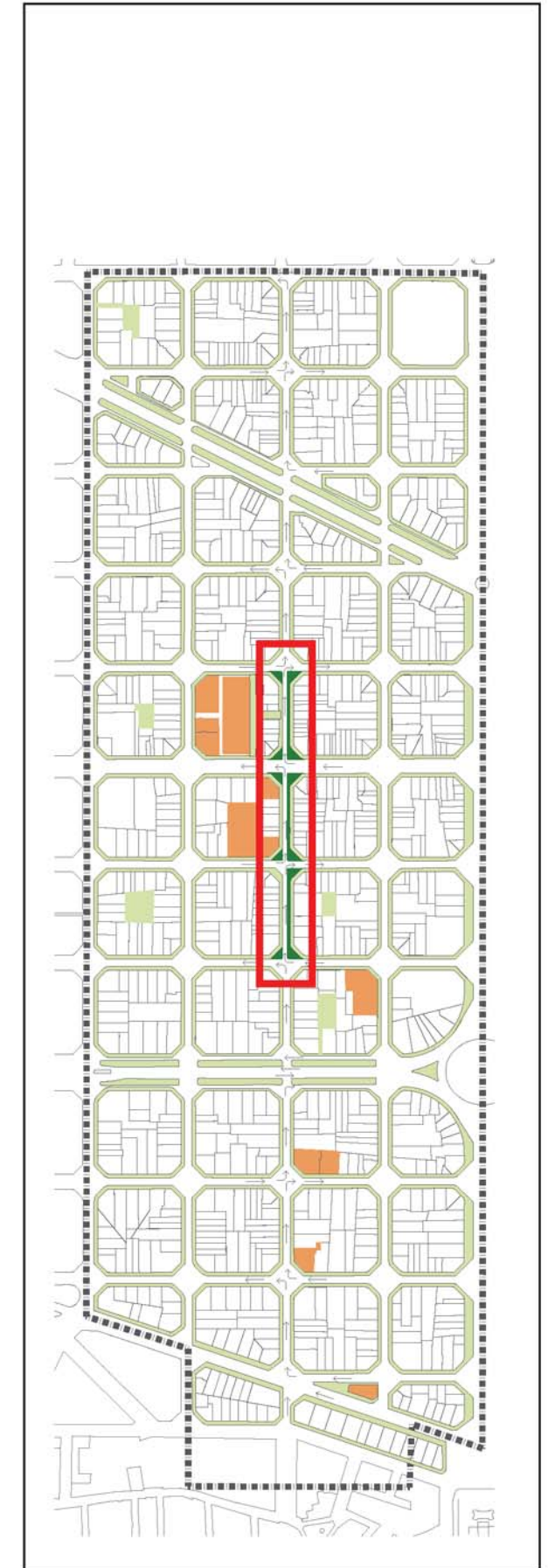
TIPUS 2.1



TIPUS 2.2



TIPUS 3





8.2 SIMULACIONS

Les possibles actuacions per a l'horitzó 2019 no suposen canvis significatius en la mobilitat en vehicle privat

Dades de IMD (vehicles/dia)		2016	Tipus 1	Tipus 2	Tipus 3
Vies veïnals	Girona	10.000	10.000	7.000	8.000
	Provença	7.000	7.000	7.000	7.000
	Consell de Cent	24.000	24.000	24.000	24.000
	Ausiàs Marc	14.000	14.000	14.000	14.000
Vies locals	Bruc	7.000	4.000	4.000	4.000
	Pg. St. Joan	15.000	15.000	15.000	15.000
	Diputació	14.000	14.000	14.000	14.000
	Casp	14.000	14.000	14.000	14.000
	Trafalgar	11.000	11.000	11.000	11.000
Vies bàsiques	R. Llúria	21.000	21.000	24.000	23.000
	Bailèn	8.000	11.000	11.000	11.000
	R. Flor	6.000	6.000	6.000	6.000
	Còrsega	22.000	22.000	22.000	22.000
	Rosselló	25.000	25.000	25.000	25.000
	Mallorca	33.000	33.000	33.000	33.000
	València	39.000	39.000	39.000	39.000
	Aragó	74.000	74.000	74.000	74.000
	Gran Via	66.000	66.000	66.000	66.000
	Alí Bei	7.000	7.000	7.000	7.000
	Ronda St. Pere	17.500	17.500	17.500	17.500



8.3 AFECTACIONS CÀRREGA I DESCÀRREGA

Reducció de l'oferta d'estacionament en calçada		Verda	Blava	Total verda + blava	PMR	CD	Motos
Horitzó 2019	Tipus 1	17	14	31	0	0	12
	Tipus 2.1	25	30	55	0	0	34
	Tipus 2.2	13	15	28	0	0	17
	Tipus 3	27	48	75	0	0	47



8.4 ANÀLISI MULTICRITERI. HORIZZÓ 2019

	Tipus d'actuacions			
Variables analitzades	1	2a	2b	3
Àmbit d'actuació	7 xamfrans	5 troncs	5 "mitjos" troncs	3 troncs i 12 xamfrans
Guany d'espai públic	600 m ²	20.000 m ²	15.000 m ²	13.000 m ²
Pacificació del trànsit C/Girona	NO	-30%	-20% (amb trànsit d'agitació*)	-20%
Afectació aparcament (verda + blava)	31 places	55 places	28 places	75 places

* Trànsit degut a la recerca d'aparcament en superfície

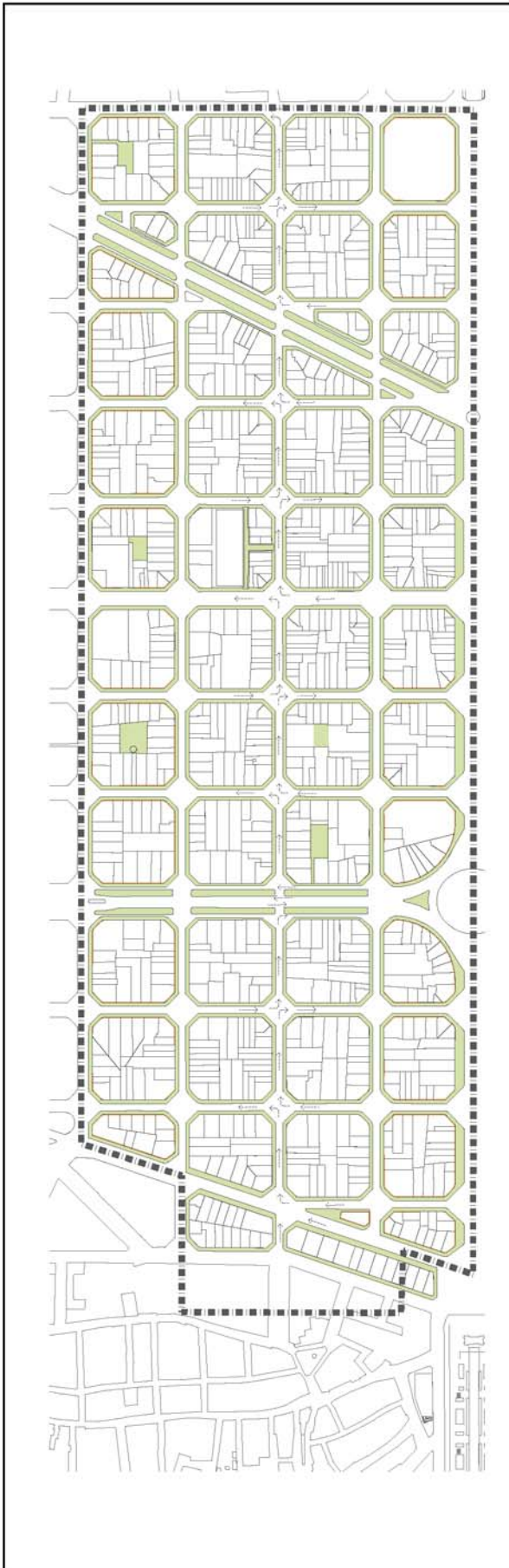


9- RESUM D'ACTUACIONS

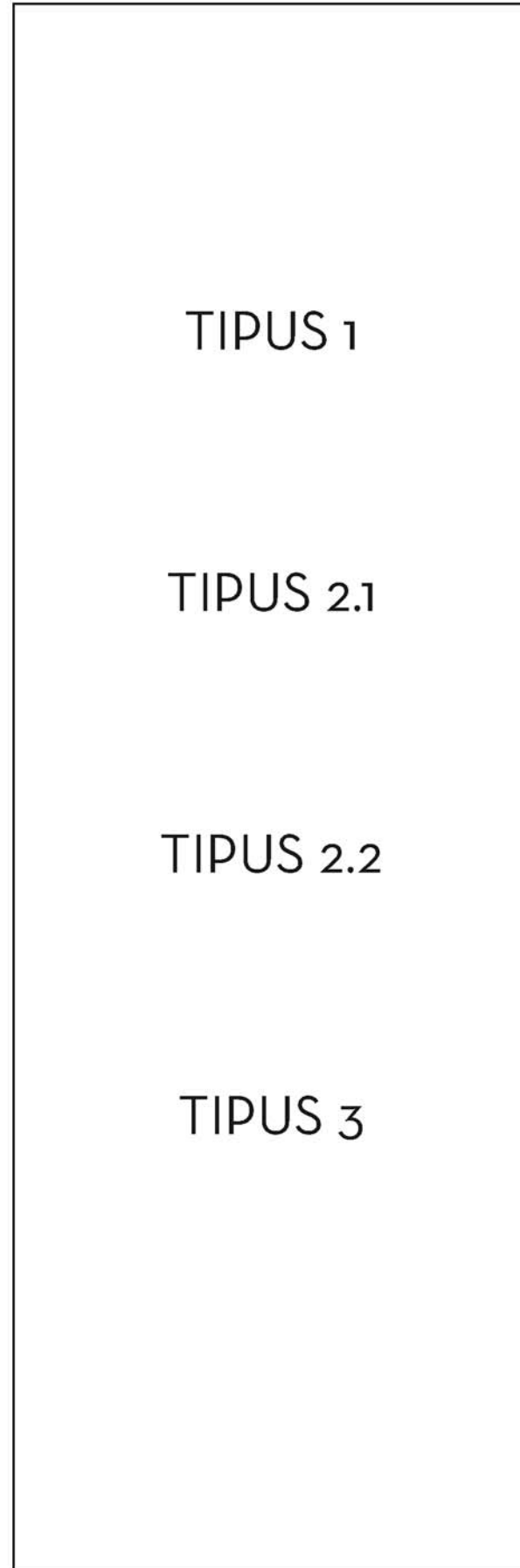


9.1 CARRER GIRONA COMPARATIVA DE GUANY D'ESPAI PÚBLIC. HORITZÓ LLARG TERMINI

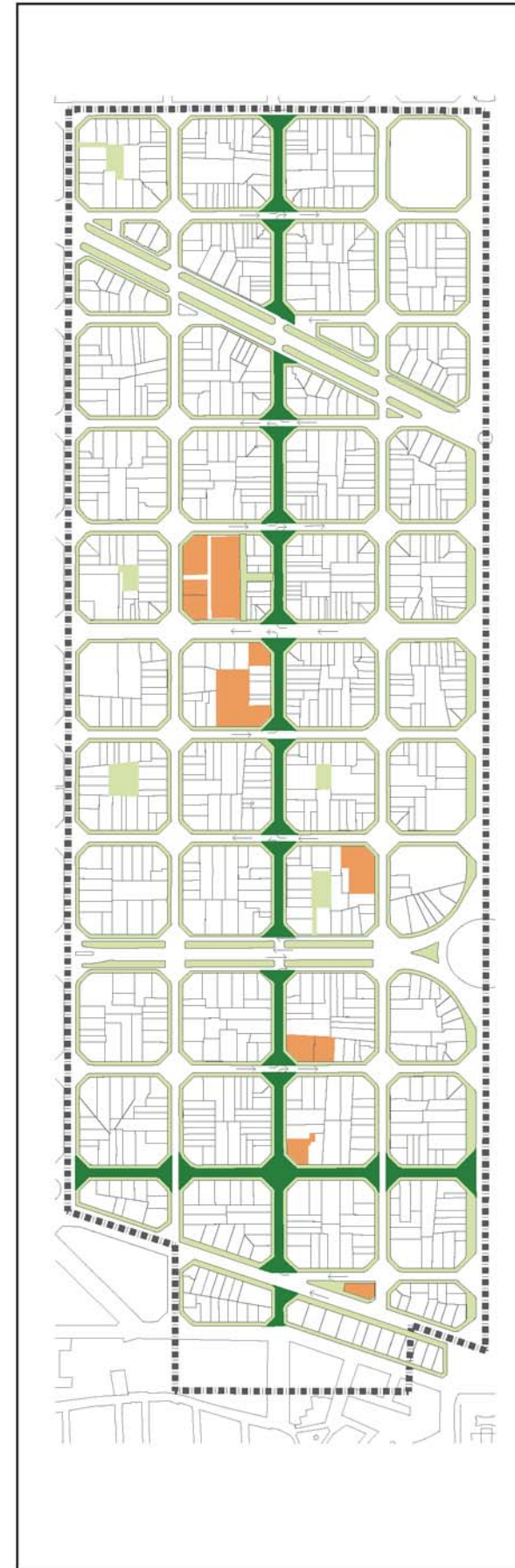
ESTAT ACTUAL



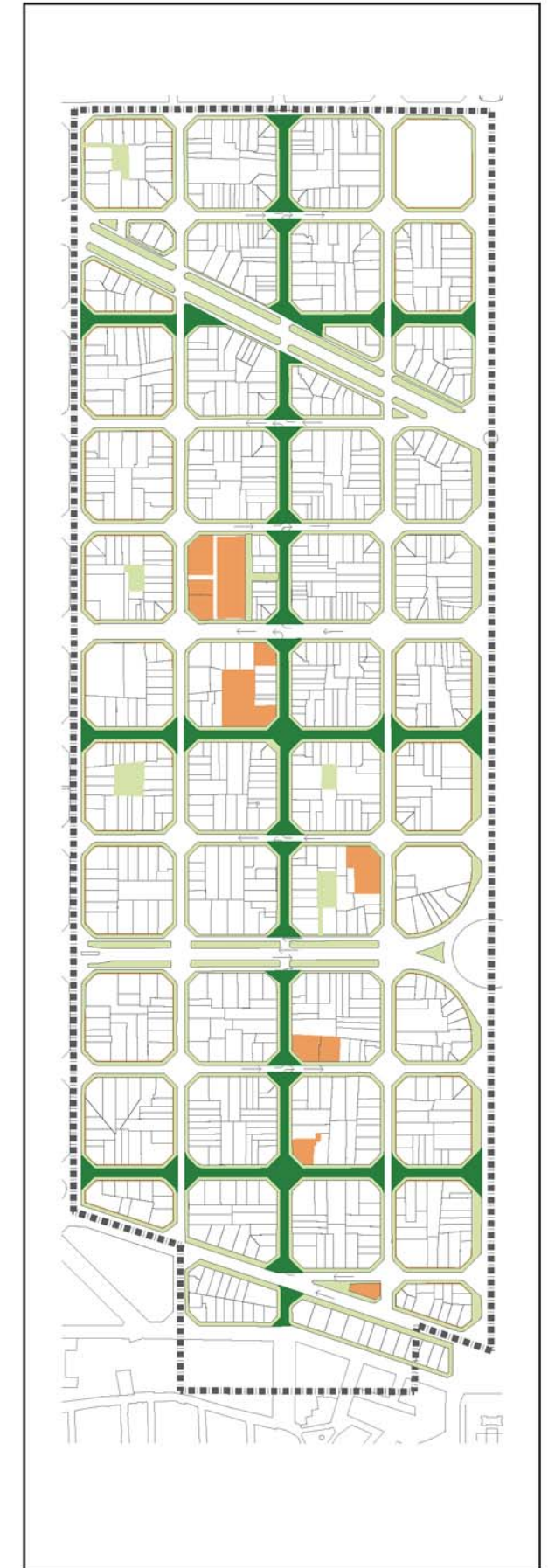
ACTUACIONS 2019



MIG TERMINI



LLARG TERMINI





10- FIRA MODERNISTA

