



S U P
E R I
L L A

B A R
C E L
O N A



S U P B A R
E R I C E L
L L A O N A

SUPERILLA HORTA
Millores funcionals de mobilitat
Fase 2
23/06/2021



ÍNDEX

01 OBJECTIUS

02 ACTUACIONS PRÈVIES

03 RESULTATS ACTUACIONS PRÈVIES

04 MILLORES FUNCIONALS (FASE 2)



S U P B A R
E R I C E L
L L A O N A

01

OBJECTIUS

1. Objectius

Reducció del trànsit de pas

Abans de les actuacions del Programa Superilles, per l'eix Fulton – Horta – Palafox – Campoamor hi passaven més de 5.000 vehicles diaris, dels quals uns 3.000 corresponien a trànsit de pas. L'objectiu és reduir al màxim el trànsit de pas.

Mínima afectació veïnal

La reducció del trànsit de pas ha de garantir:

- La cobertura del bus 185.
- L'entrada i sortida de les ambulàncies al CUAP.
- L'accessibilitat veïnal en vehicle privat.





S U P B A R
E R I C E L
L L A O N A


02

ACTUACIONS PRÈVIES

ABANS



DESPRÉS



2. Actuacions prèvies

Millores funcionals (fase 1)

Amb l'objectiu de millorar el temps de viatge el recorregut per **Tajo – Lisboa**, a l'estiu de 2020 es va actuar en la **millora de la fluïdesa** a l'eix **Tajo – Lisboa – Porto – Av. Estatut**.



ABANS



DESPRÉS



ABANS



DESPRÉS





S U P B A R
E R I C E L
L L A O N A

03

RESULTATS ACTUACIONS PRÈVIES

3. Resultats actuacions prèvies

L'octubre de 2020, la **IMD** al **carrer Fulton** era de **4.193 vehicles/dia**, lluny encara de l'objectiu de 2.000 – 3.000 vehicles/dia.

IMD (vehicles/dia feiner)	2018	2019 PU Fulton	2020 Millores funcionals (fase 1)
Valor	5.531	4.809	4.193
Variació respecte a 2018	-	-13%	-24%



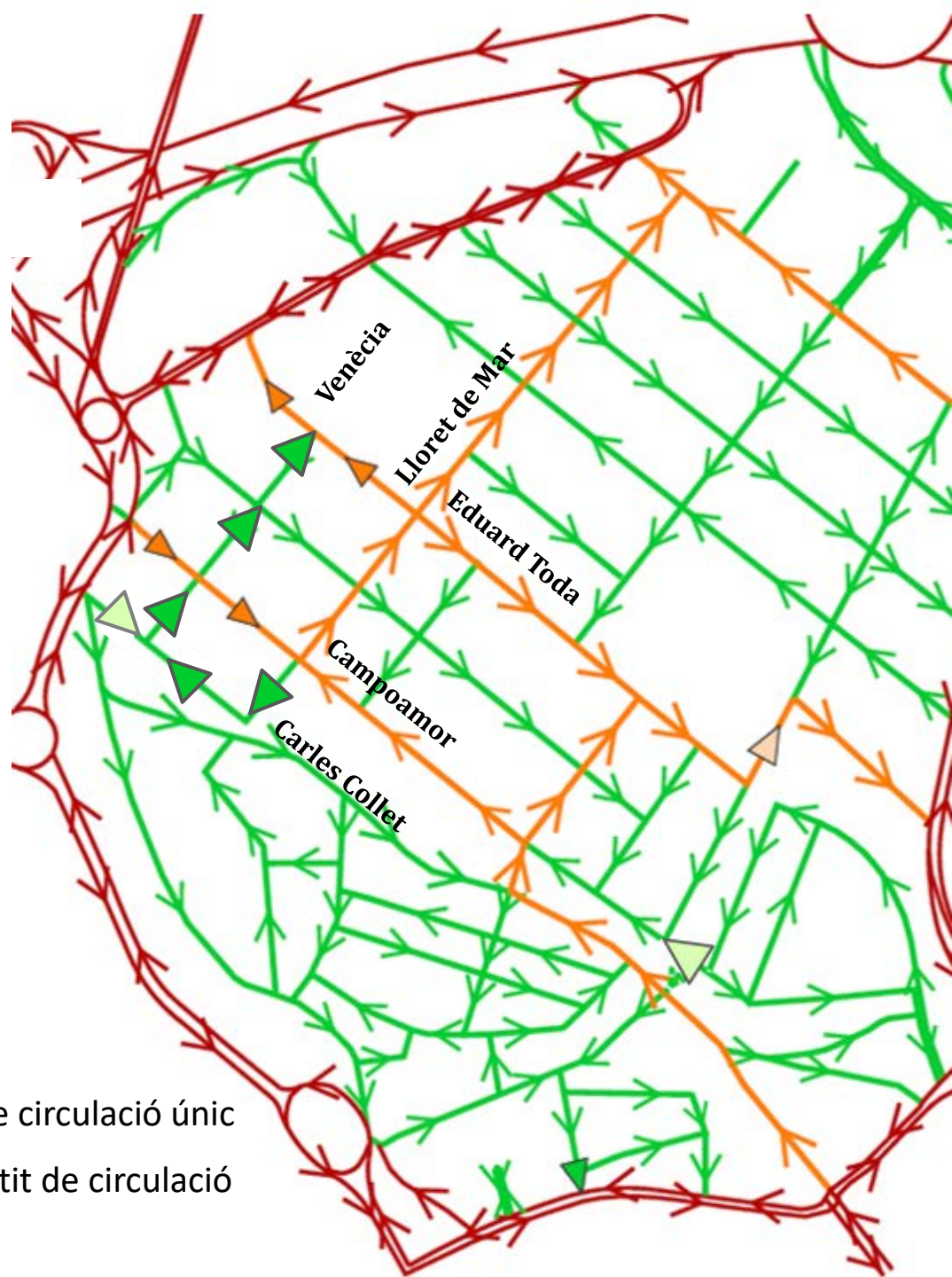
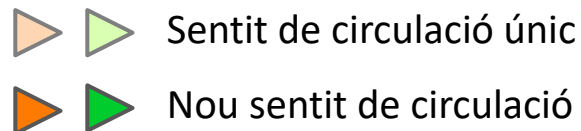
04

MILLORES FUNCIONALS (FASE 2)

4. Milliores funcionals (fase 2)

Canvis de sentit previstos a la part nord del barri:

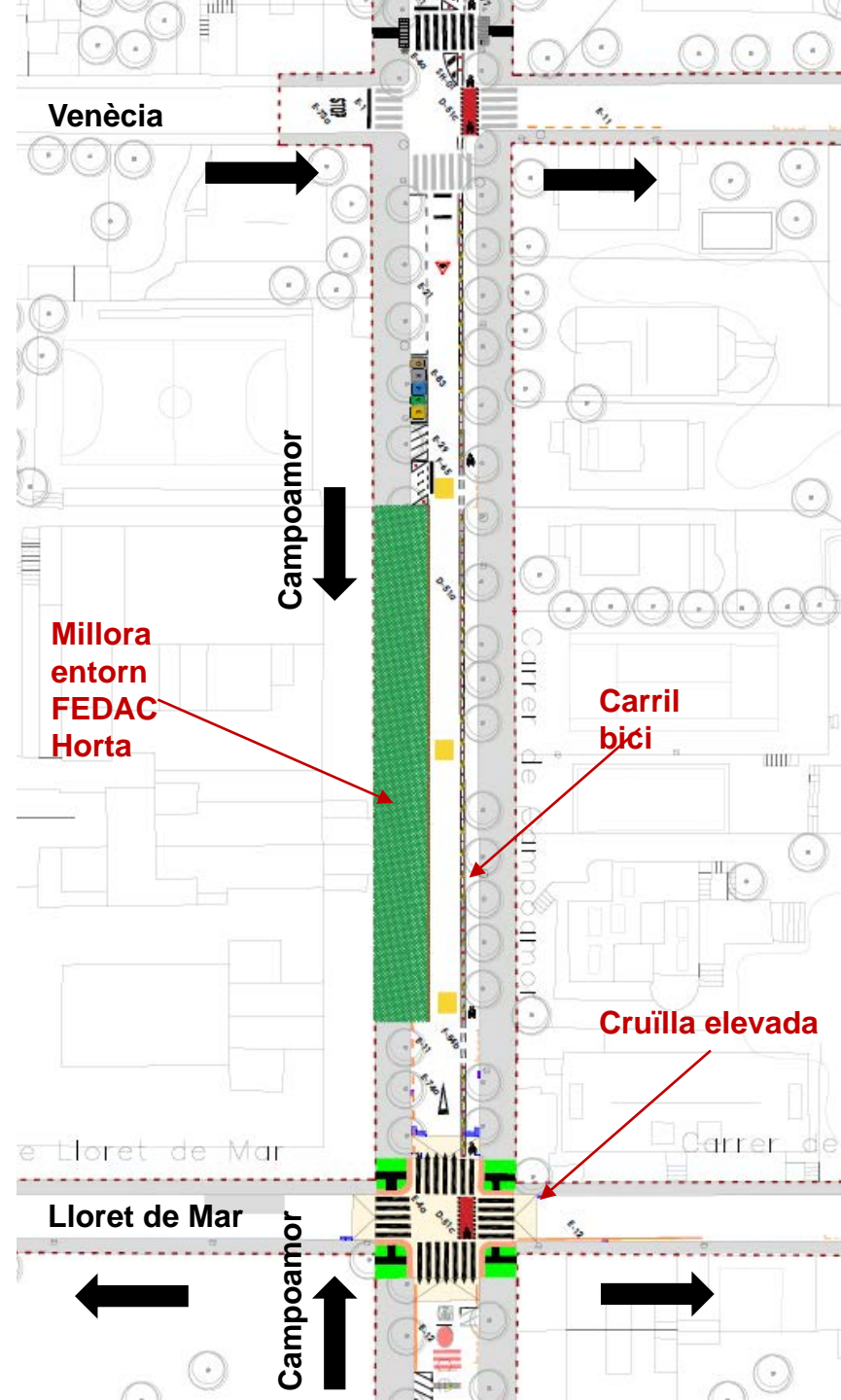
- Campoamor, entre Lloret de Mar i Avinguda de l'Estatut.
- Eduard Toda, entre Lloret de Mar i Pg. Valldaura.
- Venècia.
- Lloret de Mar, entre Campoamor i Carles Collet
- Carles Collet, entre Lloret de Mar i Venècia.
- Carles Collet, entre Església i Venècia (sentit únic).



4. Milliores funcionals (fase 2)

Canvi de sentit del c/ **Campoamor**, entre Lloret de Mar i Avinguda de l'Estatut:

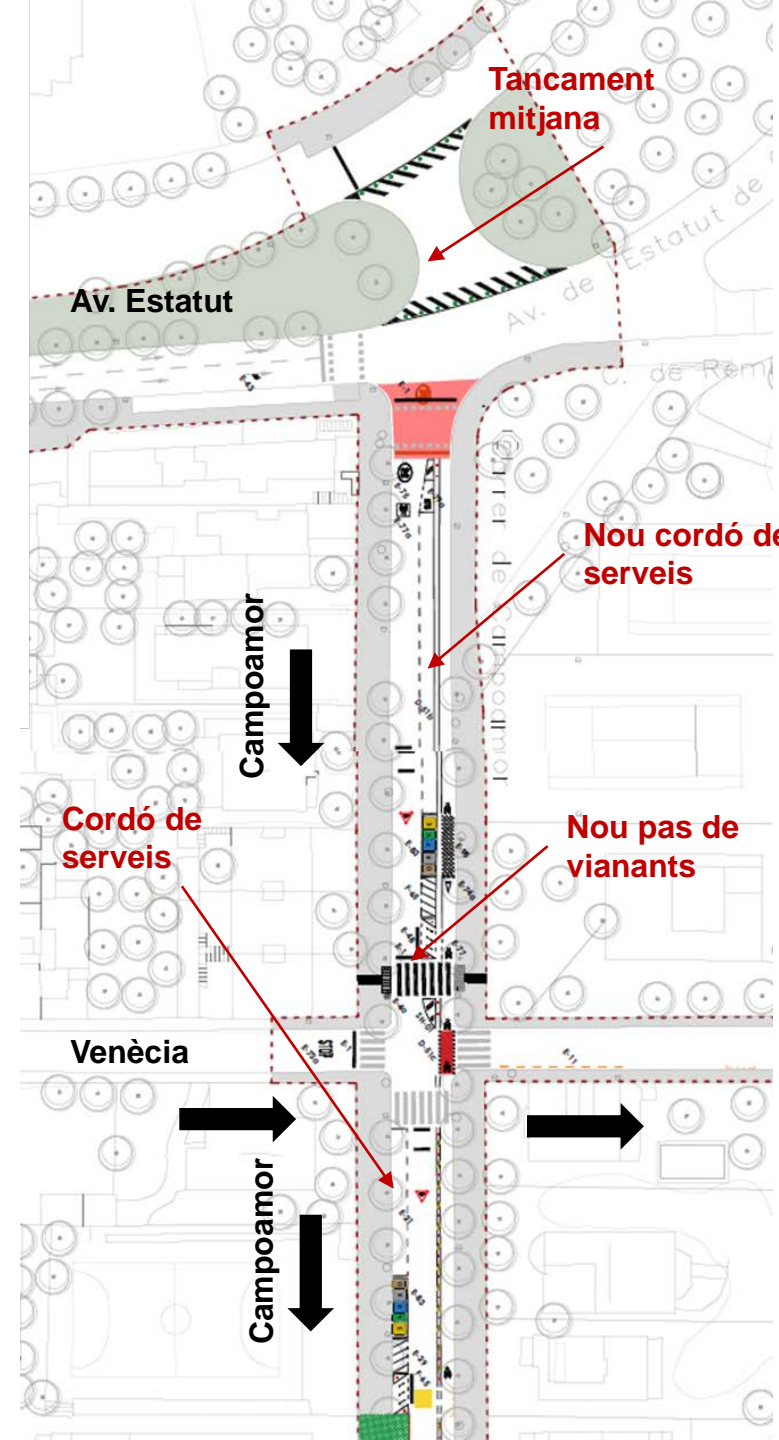
- Cruïlla elevada a Campoamor – Lloret de Mar.
- Carril bici a Campoamor entre Lloret de Mar i Av. Estatut.
- Millora de l'entorn de l'escola FEDAC Horta.



4. Millores funcionals (fase 2)

Canvi de sentit del c/ **Campoamor**, entre Lloret de Mar i Avinguda de l'Estatut:

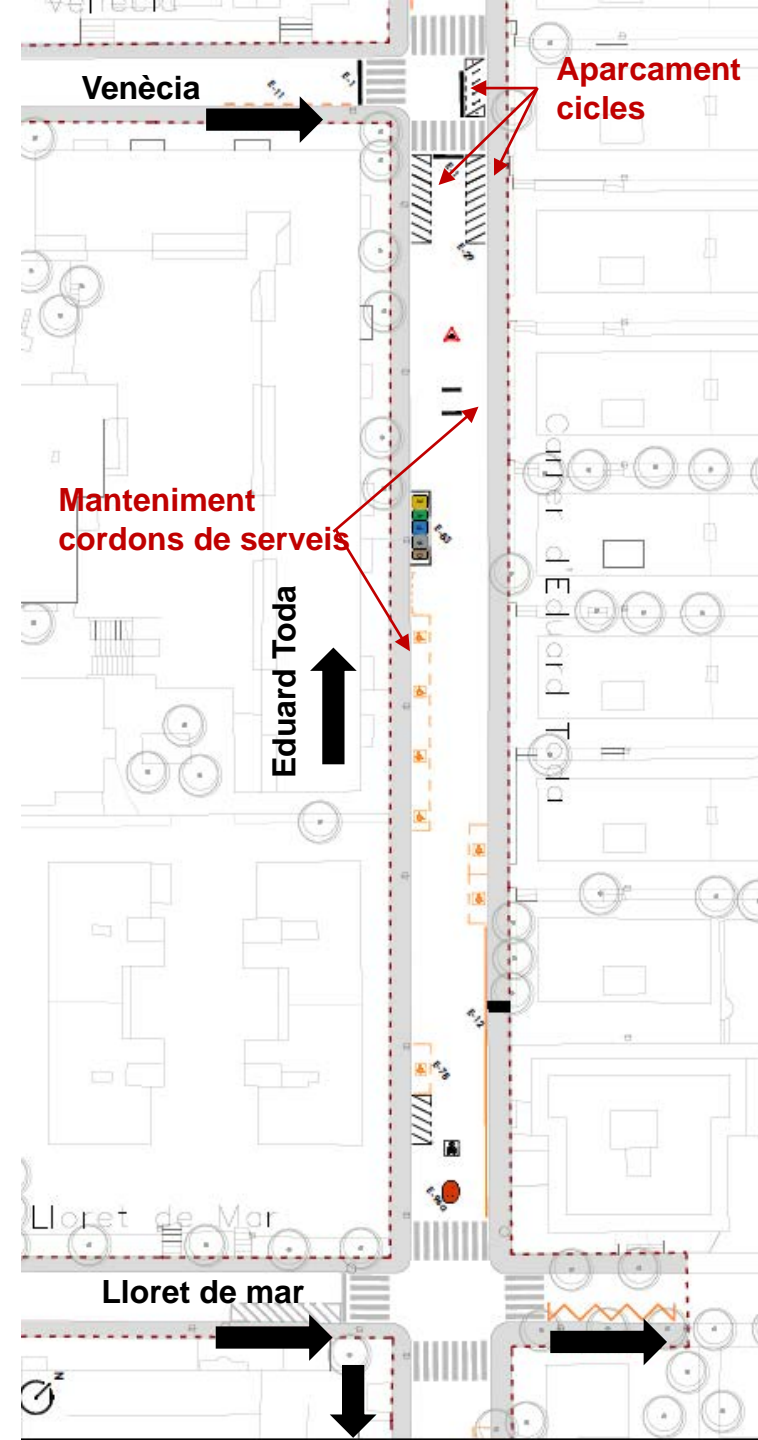
- Tancament de la mitjana de l'Avinguda de l'Estatut amb Campoamor.
- Nou cordó de serveis en el tram entre Venècia i Avinguda de l'Estatut.
- Nou pas de vianants accessible per creuar Campoamor a sobre del carrer Venècia.
- Cordons de serveis disposats en zig-zaga per limitar velocitat de circulació.



4. Millores funcionals (fase 2)

Canvi de sentit del c/ **Eduard Toda**, entre Lloret de Mar i Pg. Valldaura

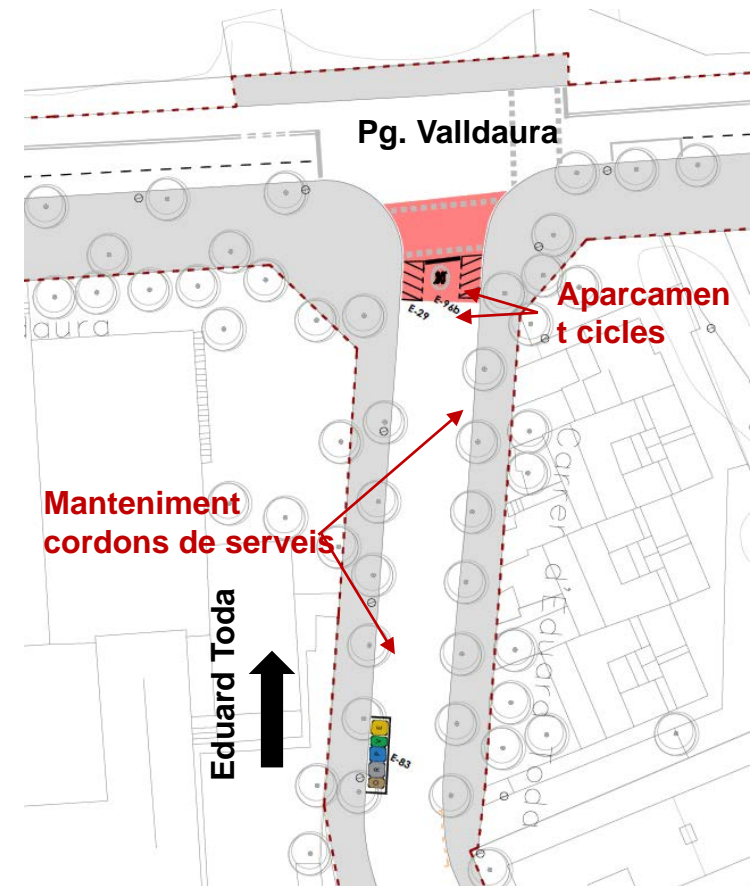
- Aparcament de cicles per garantir visibilitat dels passos de vianants.
- Manteniment dels cordons de serveis actuals.



4. Millores funcionals (fase 2)

Canvi de sentit del c/ **Eduard Toda**, entre Lloret de Mar i Pg. Valldaura

- Aparcament de cicles per garantir visibilitat dels passos de vianants.
- Manteniment dels cordons de serveis actuals.








4. Millores funcionals (fase 2)

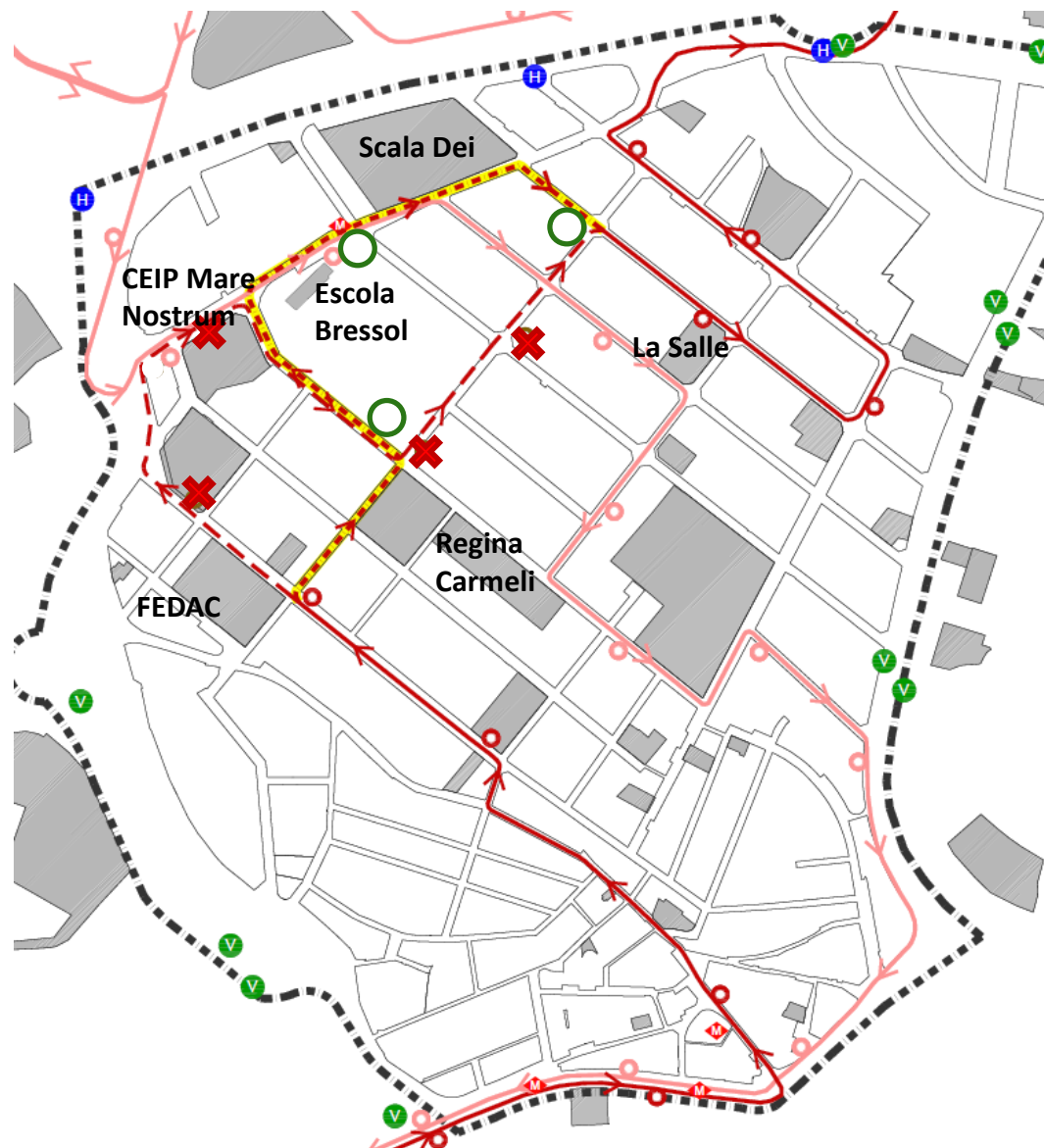
Canvi de recorregut del **bus de barri**

185 (pujada):

- Reubicació de parades.
- Manteniment de la cobertura actual.

Llegenda

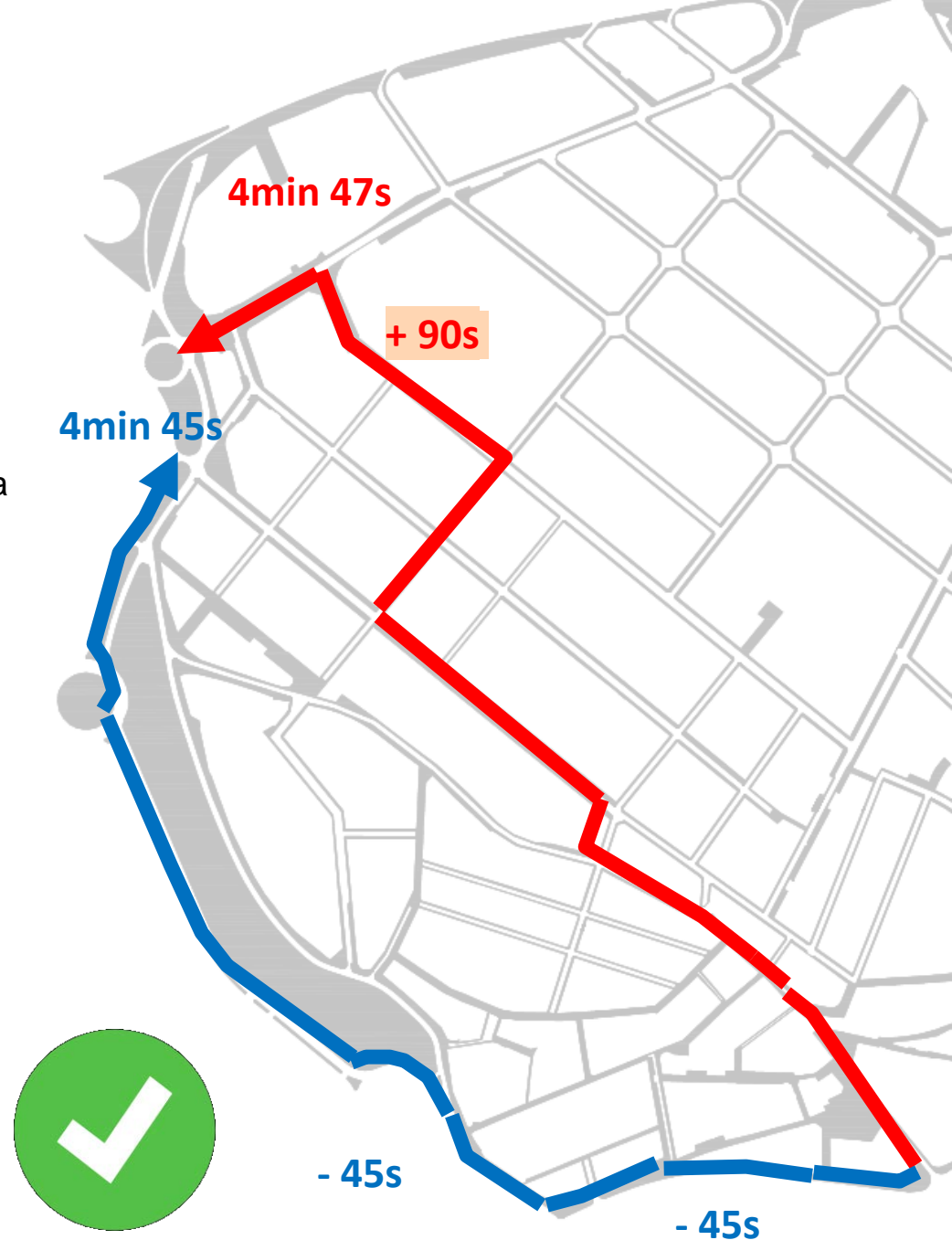
-  BUS 185 - Canyelles
-  Supresió del Bus - Canyelles
-  Nova ruta del Bus - Canyelles
-  Parada de Bus actual - Canyelles
-  Parada de Bus proposada - Canyelles



4. Millores funcionals (fase 2)

Resultats esperats: temps de recorregut

- S'estima que, en el pitjor dels casos (sort amb els semàfors a Eduard Toda vs. mala sort amb els semàfors de Tajo – Lisboa – Porto – Av. Estatut), el temps de viatge segueix sent inferior per la via bàsica.
- D'aquesta manera, es preveu que el recorregut per l'eix Tajo – Lisboa – Av. Estatut esdevingui **la millor alternativa en temps de viatge**.



05

OPERATIVA DE LES OBRES

5. Operativa de les obres

Data inici obres: 5 Juliol 2021

4 Fases diferenciades:

- Fase 1. Del 05/07 al 12/07
- Fase 2. Del 12/07 al 19/07
- Fase 3. Del 19/07 al 06/08
- Fase 4. Del 04/08 al 06/08



5. Operativa de les obres

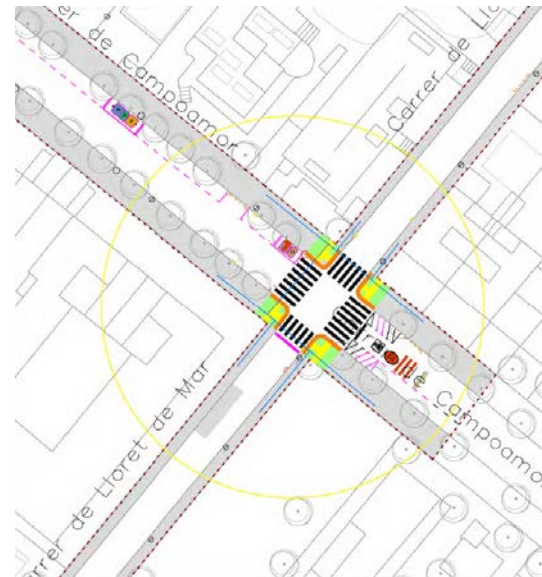
Fase 1: Del 05/07 al 12/07

Actuacions:

- Treballs a les voreres de la cruïlla del C/Campoamor amb C/ Lloret de Mar
- Reubicació de semàfors a la cruïlla del C/ Eduard Toda amb Pg. Valldaura

Afectacions:

- Sense afectacions al trànsit rodat

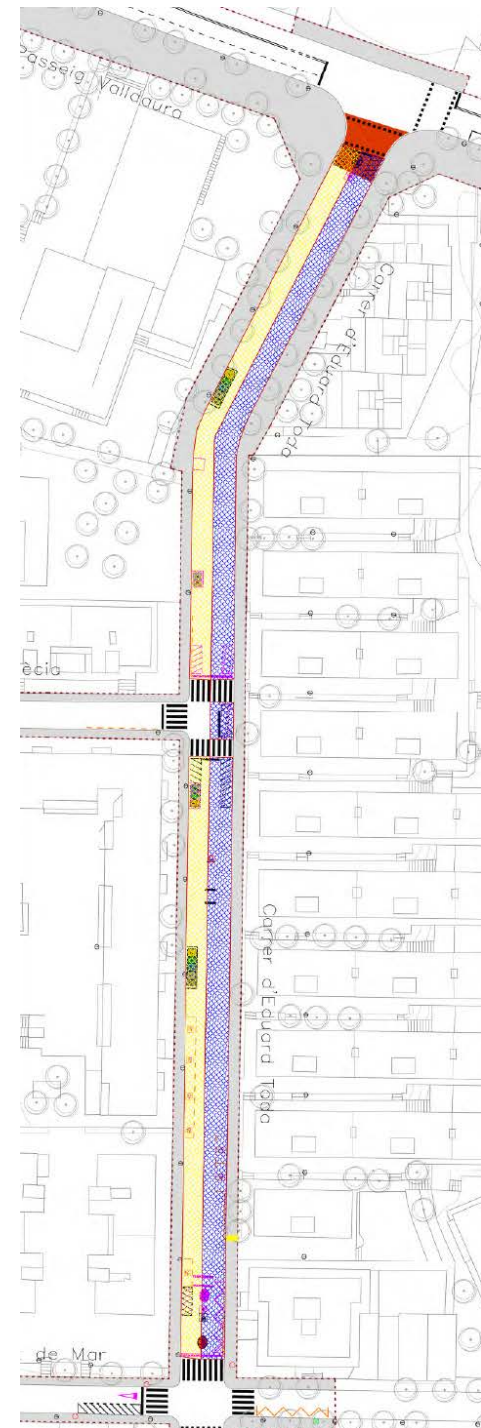


5. Operativa de les obres

Fase 2: Del 12/07 al 19/07

Actuacions:

- Es realitzaran treballs de senyalització horitzontal i vertical per materialitzar el canvi de sentit de circulació dels carrers:
 - C/ Eduard Toda (entre Lloret de Mar i Pg. Valldaura),
 - C/Carles Collet (entre Lloret de Mar i Venècia)
 - C/Venècia
 - C/Lloret de Mar
- Actuacions a les cruïlles de C/ Salses amb C/ Venècia, C/ Salses amb C/ Lloret de Mar i al C/ Carles Collet



5. Operativa de les obres

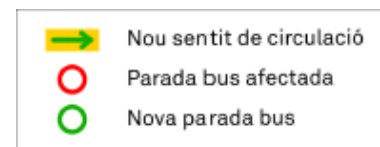
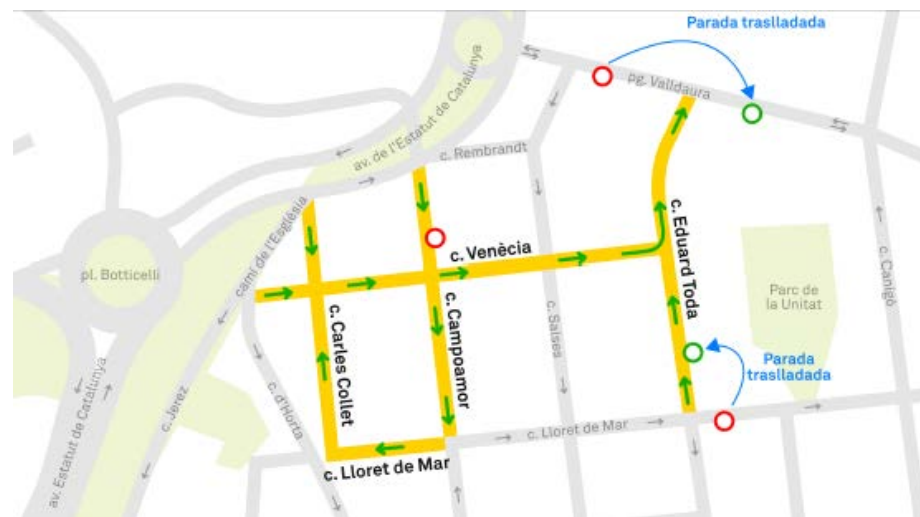
Fase 2: Del 12/07 al 19/07

Afectacions:

- Sense afectació al trànsit rodat. Treballs per meitats deixant carril habilitat.
- Nou recorregut línia bus 185 i reubicació de parades

Nous sentits de circulació a partir del **15/07**:

- C/ Eduard Toda: Direcció de sortida des de Lloret de Mar cap a Pg. Valldaura.
- C/ Venècia: Direcció cap a C/ Eduard Toda.
- C/ Lloret de Mar: Direcció des de C/ Campoamor cap a C/Carles Collet.
- C/ Carles Collet: Direcció des d'Av. de l'Estatut cap a Venècia i des de Lloret de Mar cap a Venècia.



5. Operativa de les obres

Fase 3: Del 19/07 al 06/08

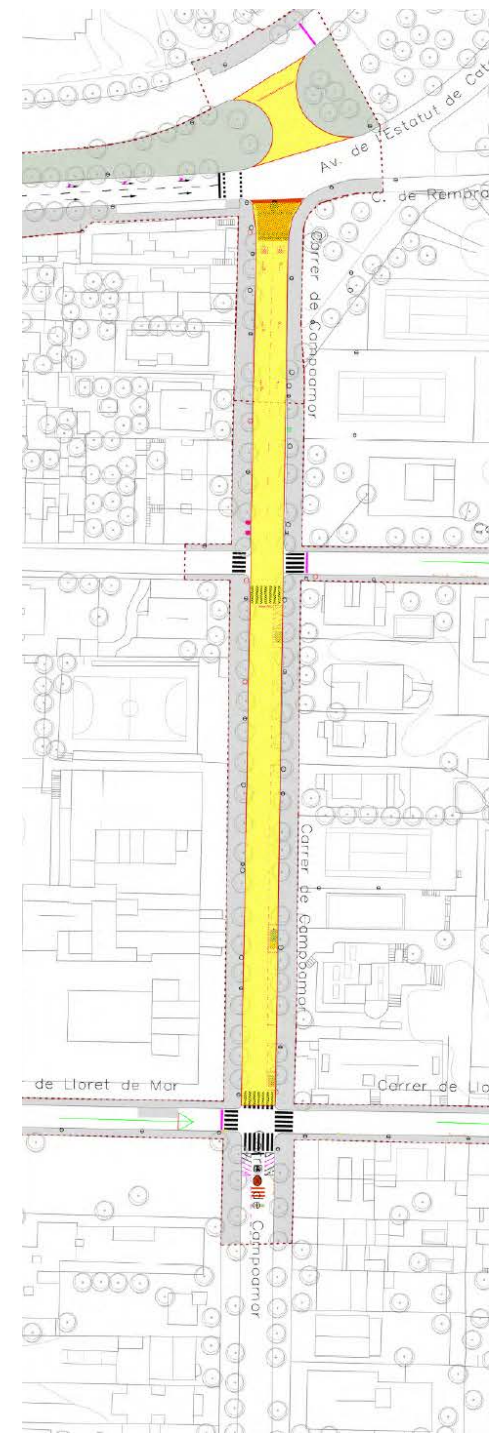
Actuacions:

- Canvi de sentit del C/Campoamor (entre el C/ Lloret de Mar i l'Av. de l'Estatut)
- Nova vorera tàctica a l'alçada de l'escola FEDAC
- Implantació de carril bici al C/Campoamor (entre el C/Lloret de Mar i l'Av. de l'Estatut)
- Perllongament de la mitjana a l'Av. Estatut mitjançant col·locació de balises i anul·lació de semàfors.

Afectacions:

- Tall total al C/ Campoamor a l'alçada C/ Lloret de Mar (només accés guais i serveis).
- Desviament per C/ Lloret de Mar – C/ Eduard Toda – Pg. Valldaura
- Invalidació canvi de sentit i/o gir per la mitjana Av. Estatut

Nou sentit de circulació a partir del **06/08**



5. Operativa de les obres

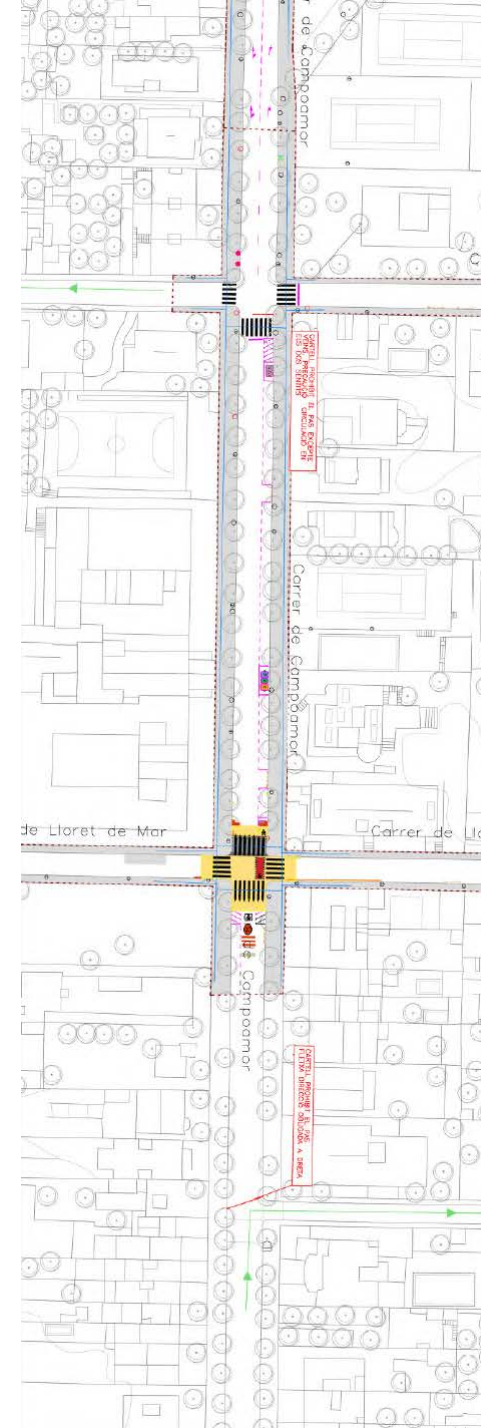
Fase 4: Del 04/08 al 06/08

Actuacions:

- Cruïlla C/ Campoamor amb C/ Lloret de Mar.

Afectacions:

- Línia bus 185 sense circulació per dins el barri. Desviament per C/ Lisboa – Av. Estatut – Pg. Valldaura.
- C/ Campoamor tallat en fase anterior (fase 3).
- Tall C/ Lloret de Mar a l'alçada de C/ Salses i de C/Campoamor a la alçada de C/St. Gaudenci. Desviament: Campoamor-C/ Sant Gaudenci-Salses-Lloret de Mar-Eduard Toda-Pg Valldaura. Necessari canvi sentit circulació amb senyalistes de C/ Sant Gaudenci entre C/ Campoamor i C/ Salses i de C/Salses entre St. Gaudenci i Lloret de Mar.
- Tall de C/ Carles Collet a l'alçada de C/ Venècia. Desviament de trànsit per C/Venècia.



Gràcies per la vostra col·laboració!

www.bcn.cat



**Ajuntament
de Barcelona**

**S U P B A R
E R I C E L
L L A O N A**